



Version web

# Ville de Brizon

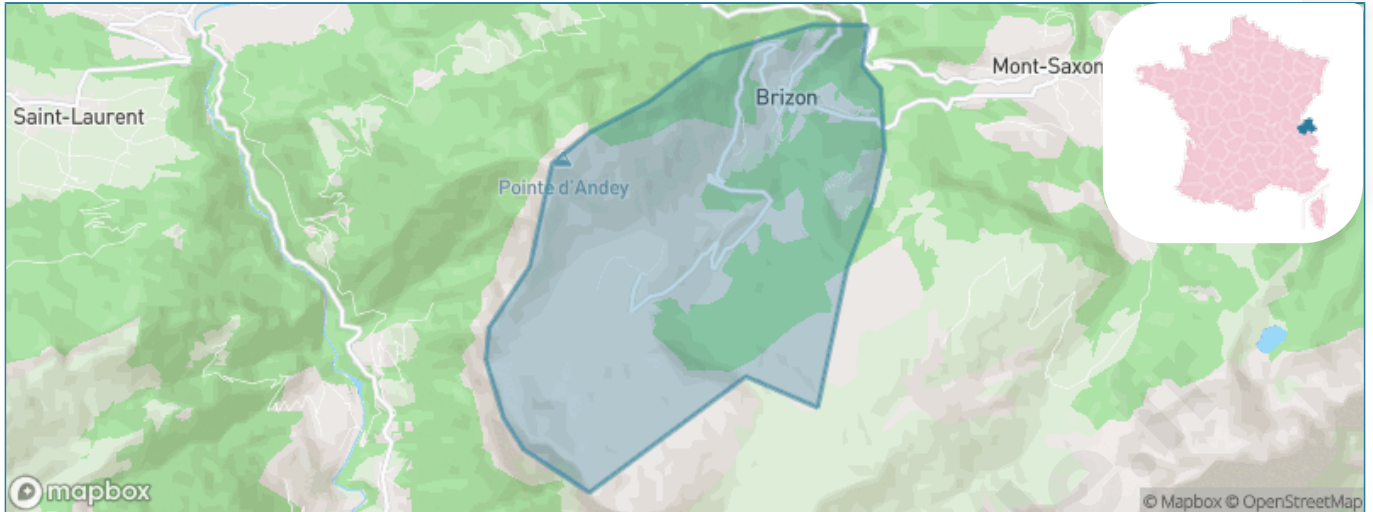
Présenté par

**BIEN** dans  
ma **VILLE** 

# Sommaire

Situation géographique .....	3
Statistiques sur la population .....	4
Evolution du nombre d'habitants .....	4
Tranche d'âge .....	5
0-14 ans .....	5
15-29 ans .....	5
30-44 ans .....	5
45-59 ans .....	5
60-74 ans .....	5
75-89 ans .....	5
90 ans et + .....	5
Activité professionnelle .....	5
Agriculteurs .....	5
Artisans, Commerçants .....	5
Cadres et sup. ....	5
Professions intermédiaires .....	5
Employé .....	5
Ouvrier .....	5
Retraité .....	5
Autres .....	5
Niveau de diplôme .....	6
Sans diplôme ou CEP .....	6
Brevet, BEPC, DNB .....	6
CAP-BEP ou équivalent .....	6
BAC ou équivalent .....	6
BAC+2 .....	6
BAC+3 ou +4 .....	6
BAC+5 ou plus .....	6
Composition des ménages .....	6
Couple sans enfant .....	6
Couple avec enfant(s) .....	6
Famille monoparentale .....	6
Colocation / Autre .....	6
Personnes seules .....	6
Profils électoraux .....	7
Premier tour .....	7
Sécurité .....	8
Evolution du nombre d'infractions .....	8
Pour comparer .....	9
Services à la population .....	10
Commerce .....	10
Éducation .....	10
Villes autour de Brizon .....	11

# Situation géographique



## i Informations clés

- **Région** : Auvergne-Rhône-Alpes
- **Département** : Haute-Savoie
- **Code postal** : 74130
- **Superficie** : 10 km<sup>2</sup>



**haute**  
**savoie**  
le Département

# Statistiques sur la population



Nombre d'habitants

**457**



Age moyen

**39 ans**



Pop active

**56.7%**



Taux chômage

**4.1%**



Pop densité

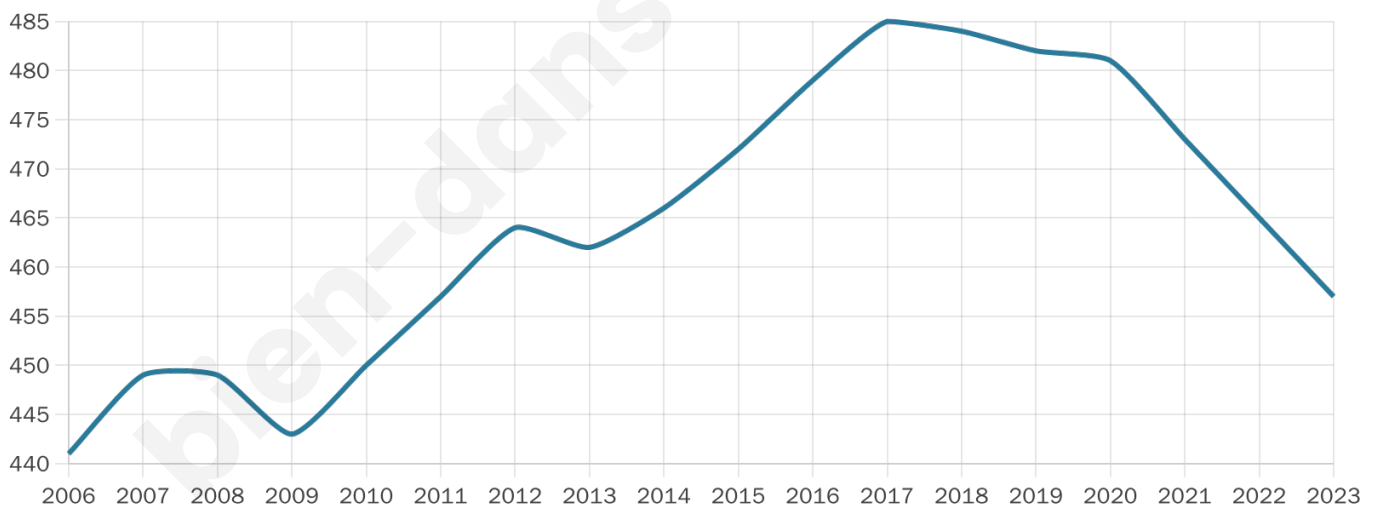
**46 h/km<sup>2</sup>**



Revenu moyen

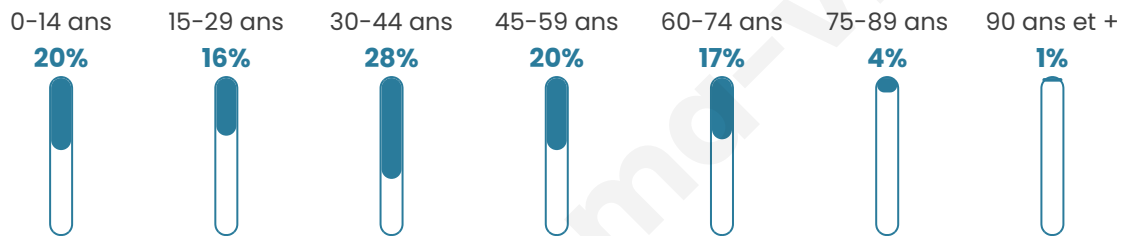
**26 190 €/an**

## Evolution du nombre d'habitants

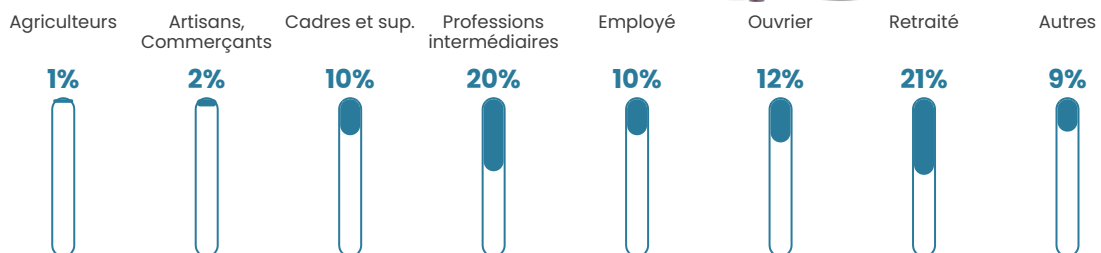


Sources : Institut national de la statistique et des études économiques (insee) selon Les dernières parutions officielles de 2024 portant sur les années 2020, 2021 et 2022.


## Tranche d'âge




## Activité professionnelle



## Niveau de diplôme



## Composition des ménages



# Profils électoraux

## Premier tour

	Marine LE PEN	31.08 %
	Emmanuel MACRON	24.92 %
	Jean-Luc MÉLENCHON	12.00 %
	Valérie PÉCRESSÉ	7.69 %
	Jean LASSALLE	6.46 %
	Éric ZEMMOUR	6.46 %
	Yannick JADOT	3.38 %
	Philippe POUTOU	2.46 %
	Nicolas DUPONT-AIGNAN	2.15 %
	Fabien ROUSSEL	1.54 %
	Anne HIDALGO	1.23 %
	Nathalie ARTHAUD	0.62 %



### 387 inscrits

Participation : 85.01%

Votes blancs : 1.22%

Votes nuls : 0.00%

## Second tour

	Emmanuel MACRON	46,67 %
	Marine LE PEN	53,33 %

### 387 inscrits

Participation : 82.43%

Votes blancs : 4.39%

Votes nuls : 1.57%

# Sécurité



Agressions physiques / sexuelles

0



Cambriolages

0



Vols / dégradations

0



Stupéfiants

0

## Evolution du nombre d'infractions



## Pour comparer

(en proportion du nombre d'habitants)



Sources : Bases statistiques communale, départementale et régionale de la délinquance enregistrée par la police et la gendarmerie nationales selon les dernières parutions officielles de 2025 portant sur l'année 2024 ([data.gouv](https://data.gouv.fr)).

Agressions physiques / sexuelles : Violences sexuelles, coups et blessures volontaires intrafamiliaux, coups et blessures volontaires, autres coups, blessures volontaires et vols violents sans arme.

Cambriolages : Cambriolages de logements.

Vols : Vols avec armes, vols d'accessoires sur véhicules, vols dans les véhicules, vols de véhicules, vols sans violence contre des personnes, destructions, dégradations volontaires et escroqueries.

Stupéfiants : Trafic de stupéfiants dont (AFD) et usage de stupéfiants.

# Services à la population



## Commerce

Hypermarché	X <a href="#">Cluses</a> 9km
Supermarché	X <a href="#">Bonneville</a> 4km
Superette	X <a href="#">Mont-Saxonnex</a> 2km
Boulangerie	X <a href="#">Mont-Saxonnex</a> 2km
Boucherie	X <a href="#">Mont-Saxonnex</a> 2km
Restaurant	<b>4</b>
Garage	X <a href="#">Vougy</a> 2km
Station-service	X <a href="#">Bonneville</a> 5km
Banque	X <a href="#">Bonneville</a> 4km
La poste	X <a href="#">Mont-Saxonnex</a> 2km
Coiffeur	X <a href="#">Bonneville</a> 2km
Tabac	X <a href="#">Bonneville</a> 4km
Bars / discothèque	X <a href="#">Mont-Saxonnex</a> 3km
Bibliothèque	X <a href="#">Mont-Saxonnex</a> 2km
Cinéma	X <a href="#">Bonneville</a> 5km
Vétérinaire	X <a href="#">Bonneville</a> 5km



## Santé

Pharmacie	X <a href="#">Bonneville</a> 4km
Hôpital	X <a href="#">Contamine-sur-Arve</a> 15km
Laboratoire d'analyses médicales	X <a href="#">Bonneville</a> 4km
Etablissement pour handicapé	X <a href="#">Bonneville</a> 5km
EHPA	X <a href="#">Bonneville</a> 5km
Médecin	X <a href="#">Bonneville</a> 4km
Dentiste	X <a href="#">Bonneville</a> 4km
Chirurgien	X <a href="#">Cluses</a> 11km
Dermatologue	X <a href="#">Sallanches</a> 19km
Anesthésiste	X <a href="#">Annemasse</a> 23km
Gastro-entérologue	X <a href="#">Contamine-sur-Arve</a> 15km
Gynécologue	X <a href="#">Taninges</a> 13km
Cancérologue	X <a href="#">Annemasse</a> 23km
Neurologue	X <a href="#">Annemasse</a> 23km
Ophthalmologue	X <a href="#">Cluses</a> 10km
ORL	X <a href="#">Annemasse</a> 23km
Cardiologue	X <a href="#">Cluses</a> 10km
Pédiatre	X <a href="#">Arenthon</a> 11km
Pneumologue	X <a href="#">Bonneville</a> 5km
Psychologue	X <a href="#">Etaux</a> 12km
Radiologue	X <a href="#">Bonneville</a> 5km
Rhumatologue	X <a href="#">Cornier</a> 13km
Sage-femme	X <a href="#">Bonneville</a> 4km



## Éducation

Crèche	<b>1</b>
Ecole maternelle Public	X <a href="#">Ayse</a> 4km
Ecole maternelle Privé	X <a href="#">Gaillard</a> 25km
Ecole primaire Public	<b>1</b>
Ecole primaire Privé	X <a href="#">Saint-Jeoire</a> 10km
Collège Public	X <a href="#">Bonneville</a> 5km
Collège Privé	X <a href="#">Cluses</a> 10km
Lycée Public	X <a href="#">Bonneville</a> 4km
Lycée Privé	X <a href="#">Cluses</a> 10km

Sources : Base Sirene des entreprises et de leurs établissements selon les dernières parutions officielles de 2025 portant sur l'année 2024 ([data.gouv](#)). Liste, localisation et tarifs des professionnels de santé selon les dernières parutions officielles de 2025 portant sur l'année 2024 ([opendatasoft](#)) et FINISS Extraction du Fichier des établissements selon les dernières parutions officielles de 2025 portant sur l'année 2024 ([data.gouv](#)). Adresse et géolocalisation des établissements d'enseignement du premier et second degrés selon les dernières parutions officielles de 2025 portant sur l'année 2024 ([data.education.gouv](#))

## Villes autour de Brizon

Ville	Habitants	Superficie	Pop densité	Pop active	Taux chômage	Revenu moyen	Prix immobilier
Mont-Saxonnex (2 avis)	1 622	26 km <sup>2</sup>	62 h/km <sup>2</sup>	59%	3.3%	27 780 €/an	2 640 €/m <sup>2</sup>
Ayse (3 avis)	2 376	10 km <sup>2</sup>	238 h/km <sup>2</sup>	49.7%	2.9%	32 680 €/an	3 168 €/m <sup>2</sup>
Vougy (2 avis)	1 659	4 km <sup>2</sup>	415 h/km <sup>2</sup>	51.8%	5.1%	28 010 €/an	2 657 €/m <sup>2</sup>
Bonneville (25 avis)	13 335	27 km <sup>2</sup>	494 h/km <sup>2</sup>	50.7%	5.9%	25 180 €/an	2 616 €/m <sup>2</sup>
Saint-Pierre-en-Faucigny (7 avis)	7 865	14 km <sup>2</sup>	562 h/km <sup>2</sup>	53.8%	4.1%	29 510 €/an	3 485 €/m <sup>2</sup>
Saint-Laurent	841	11 km <sup>2</sup>	76 h/km <sup>2</sup>	52.8%	2.1%	33 120 €/an	3 992 €/m <sup>2</sup>
Glières-Val-de-Borne	1 824	71 km <sup>2</sup>	26 h/km <sup>2</sup>	55.6%	2.3%	25 950 €/an	2 712 €/m <sup>2</sup>
Marnaz (7 avis)	5 964	9 km <sup>2</sup>	663 h/km <sup>2</sup>	51.6%	4.8%	25 900 €/an	2 517 €/m <sup>2</sup>
Thyez (11 avis)	6 309	9 km <sup>2</sup>	701 h/km <sup>2</sup>	49.8%	4.1%	26 840 €/an	2 635 €/m <sup>2</sup>
Marignier (7 avis)	6 507	20 km <sup>2</sup>	325 h/km <sup>2</sup>	50.5%	3.6%	26 980 €/an	3 037 €/m <sup>2</sup>
Le Reposoir	565	37 km <sup>2</sup>	15 h/km <sup>2</sup>	52%	2.5%	26 550 €/an	2 281 €/m <sup>2</sup>
Saint-Jean-de-Tholome (1 avis)	1 180	12 km <sup>2</sup>	98 h/km <sup>2</sup>	50.2%	3.4%	30 080 €/an	2 716 €/m <sup>2</sup>
Saint-Sixt (1 avis)	1 016	5 km <sup>2</sup>	203 h/km <sup>2</sup>	54.8%	2.8%	34 320 €/an	3 303 €/m <sup>2</sup>
Scionzier (8 avis)	9 162	10 km <sup>2</sup>	916 h/km <sup>2</sup>	51.7%	6.4%	23 550 €/an	2 414 €/m <sup>2</sup>
Amancy (1 avis)	2 792	8 km <sup>2</sup>	349 h/km <sup>2</sup>	53.8%	2.7%	31 960 €/an	3 430 €/m <sup>2</sup>

bien-dans-ma-ville.fr



# **Vous aimez votre ville ? Notez-la !**

Et faites-nous part de vos remarques constructives



Avec

**BIEN** dans ma **VILLE** 