



Version web

Ville de Brives

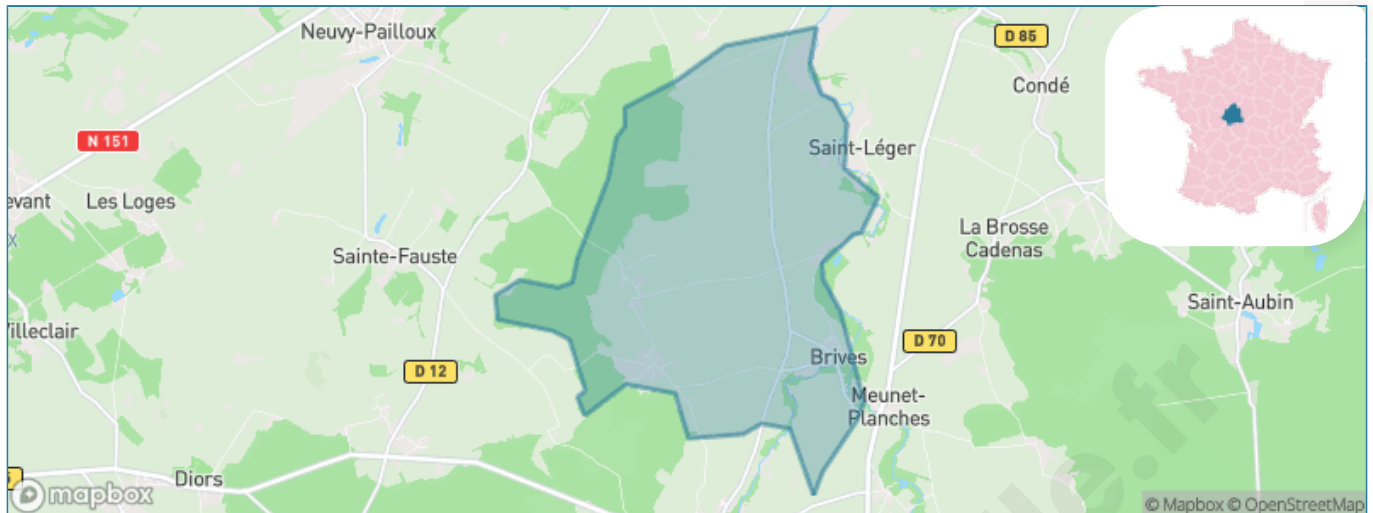
Présenté par

BIEN dans
ma **VILLE** 

Sommaire

| | |
|---|----|
| Situation géographique | 3 |
| Statistiques sur la population | 4 |
| Evolution du nombre d'habitants | 4 |
| Tranche d'âge | 5 |
| 0-14 ans | 5 |
| 15-29 ans | 5 |
| 30-44 ans | 5 |
| 45-59 ans | 5 |
| 60-74 ans | 5 |
| 75-89 ans | 5 |
| 90 ans et + | 5 |
| Activité professionnelle | 5 |
| Agriculteurs | 5 |
| Artisans, Commerçants | 5 |
| Cadres et sup. | 5 |
| Professions intermédiaires | 5 |
| Employé | 5 |
| Ouvrier | 5 |
| Retraité | 5 |
| Autres | 5 |
| Niveau de diplôme | 6 |
| Sans diplôme ou CEP | 6 |
| Brevet, BEPC, DNB | 6 |
| CAP-BEP ou équivalent | 6 |
| BAC ou équivalent | 6 |
| BAC+2 | 6 |
| BAC+3 ou +4 | 6 |
| BAC+5 ou plus | 6 |
| Composition des ménages | 6 |
| Couple sans enfant | 6 |
| Couple avec enfant(s) | 6 |
| Famille monoparentale | 6 |
| Colocation / Autre | 6 |
| Personnes seules | 6 |
| Profils électoraux | 7 |
| Premier tour | 7 |
| Sécurité | 8 |
| Evolution du nombre d'infractions | 8 |
| Pour comparer | 9 |
| Services à la population | 10 |
| Commerce | 10 |
| Éducation | 10 |
| Villes autour de Brives | 11 |

Situation géographique



i Informations clés

- **Région** : Centre-Val de Loire
- **Département** : Indre
- **Code postal** : 36100
- **Superficie** : 19 km²



Statistiques sur la population



Nombre d'habitants

237



Age moyen

41 ans



Pop active

54.4%



Taux chômage

7.4%



Pop densité

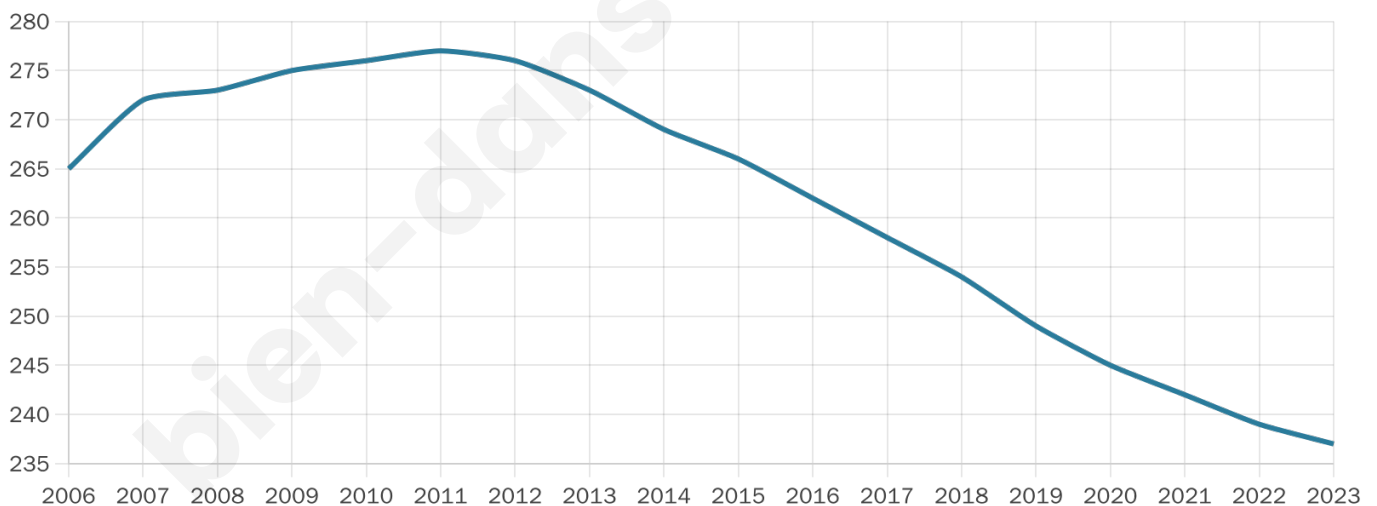
12 h/km²



Revenu moyen

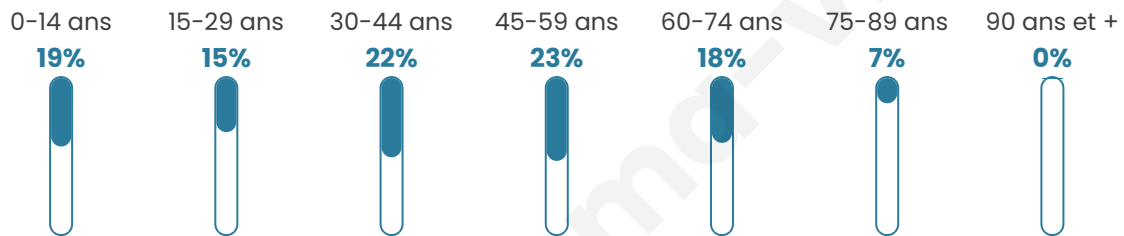
22 390 €/an

Evolution du nombre d'habitants

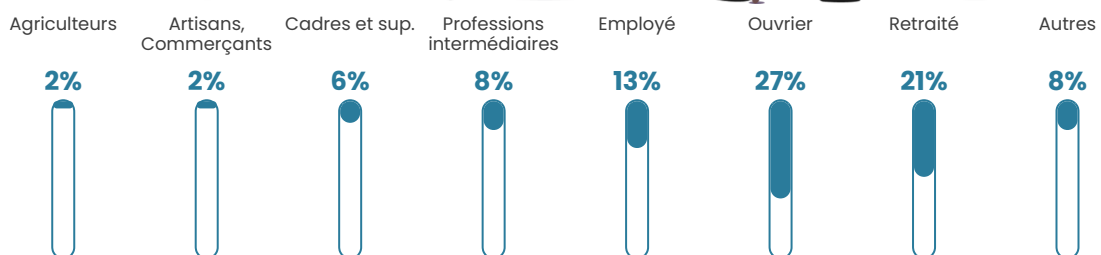


Sources : Institut national de la statistique et des études économiques (insee) selon Les dernières parutions officielles de 2024 portant sur les années 2020, 2021 et 2022.


Tranche d'âge




Activité professionnelle



Niveau de diplôme



Composition des ménages



Profils électoraux



Premier tour

| | | |
|---|-----------------------|---------|
|  | Marine LE PEN | 38.41 % |
|  | Emmanuel MACRON | 21.19 % |
|  | Éric ZEMMOUR | 15.23 % |
|  | Jean-Luc MÉLENCHON | 11.92 % |
|  | Jean LASSALLE | 3.97 % |
|  | Valérie PÉCRESSÉ | 3.97 % |
|  | Fabien ROUSSEL | 3.31 % |
|  | Yannick JADOT | 1.32 % |
|  | Nicolas DUPONT-AIGNAN | 0.66 % |
|  | Nathalie ARTHAUD | 0.00 % |
|  | Anne HIDALGO | 0.00 % |
|  | Philippe POUTOU | 0.00 % |

200 inscrits

Participation : 79%
Votes blancs : 4.43%
Votes nuls : 0.00%

Second tour

| | | |
|---|-----------------|---------|
|  | Emmanuel MACRON | 35,17 % |
|  | Marine LE PEN | 64,83 % |

200 inscrits

Participation : 80%
Votes blancs : 9.38%
Votes nuls : 0%

Sécurité



Agressions physiques / sexuelles

0



Cambriolages

0



Vols / dégradations

0



Stupéfiants

0

Evolution du nombre d'infractions



Pour comparer

(en proportion du nombre d'habitants)

■ Ville ■ Département ■ Région



Sources : Bases statistiques communale, départementale et régionale de la délinquance enregistrée par la police et la gendarmerie nationales selon les dernières parutions officielles de 2025 portant sur l'année 2024 ([data.gouv](https://data.gouv.fr)).

Agressions physiques / sexuelles : Violences sexuelles, coups et blessures volontaires intrafamiliaux, coups et blessures volontaires, autres coups, blessures volontaires et vols violents sans arme.

Cambriolages : Cambriolages de logements.

Vols : Vols avec armes, vols d'accessoires sur véhicules, vols dans les véhicules, vols de véhicules, vols sans violence contre des personnes, destructions, dégradations volontaires et escroqueries.

Stupéfiants : Trafic de stupéfiants dont (AFD) et usage de stupéfiants.

Services à la population



Commerce

| | |
|--------------------|--------------------------------------|
| Hypermarché | X Issoudun 12km |
| Supermarché | X Issoudun 11km |
| Superette | X Issoudun 11km |
| Boulangerie | X Neuvy-Pailloux 8km |
| Boucherie | X Ambrault 7km |
| Restaurant | X Vouillon 4km |
| Garage | X Sainte-Fauste 7km |
| Station-service | X Issoudun 12km |
| Banque | X Issoudun 11km |
| La poste | X Issoudun 10km |
| Coiffeur | X Ambrault 8km |
| Tabac | X Issoudun 11km |
| Bars / discothèque | 1 |
| Bibliothèque | X Châteauroux 19km |
| Cinéma | X Châteauroux 20km |
| Vétérinaire | X Issoudun 12km |



Santé

| | |
|----------------------------------|--|
| Pharmacie | X Neuvy-Pailloux 8km |
| Hôpital | X Issoudun 11km |
| Laboratoire d'analyses médicales | X Issoudun 13km |
| Etablissement pour handicapé | X Issoudun 11km |
| EHPA | X Neuvy-Pailloux 8km |
| Médecin | X Issoudun 11km |
| Dentiste | X Neuvy-Pailloux 8km |
| Chirurgien | X Châteauroux 20km |
| Dermatologue | X La Châtre 30km |
| Anesthésiste | X Saint-Doulchard 42km |
| Gastro-entérologue | X Saint-Doulchard 42km |
| Gynécologue | X Châteauroux 20km |
| Cancérologue | X Saint-Doulchard 42km |
| Neurologue | X Châteauroux 19km |
| Ophthalmologue | X Châteauroux 20km |
| ORL | X Châteauroux 20km |
| Cardiologue | X Issoudun 12km |
| Pédiatre | X Saint-Doulchard 42km |
| Pneumologue | X Issoudun 12km |
| Psychologue | X Châteauroux 19km |
| Radiologue | X Issoudun 11km |
| Rhumatologue | X Déols 19km |
| Sage-femme | X Ardentes 15km |



Éducation

| | |
|-------------------------|---|
| Crèche | X Issoudun 10km |
| Ecole maternelle Public | X Saint-Aoustrille 10km |
| Ecole maternelle Privé | X Bourges 40km |
| Ecole primaire Public | X Ambrault 7km |
| Ecole primaire Privé | X Issoudun 11km |
| Collège Public | X Issoudun 11km |
| Collège Privé | X Issoudun 12km |
| Lycée Public | X Issoudun 12km |
| Lycée Privé | X Issoudun 12km |

Sources : Base Sirene des entreprises et de leurs établissements selon les dernières parutions officielles de 2025 portant sur l'année 2024 ([data.gouv](#)). Liste, localisation et tarifs des professionnels de santé selon les dernières parutions officielles de 2025 portant sur l'année 2024 ([opendatasoft](#)) et FINISS Extraction du Fichier des établissements selon les dernières parutions officielles de 2025 portant sur l'année 2024 ([data.gouv](#)). Adresse et géolocalisation des établissements d'enseignement du premier et second degrés selon les dernières parutions officielles de 2025 portant sur l'année 2024 ([data.education.gouv](#))

Villes autour de Brives

| Ville | Habitants | Superficie | Pop densité | Pop active | Taux chômage | Revenu moyen | Prix immobilier |
|--------------------------|-----------|--------------------|----------------------|------------|--------------|--------------|------------------------|
| Meunet-Planches | 166 | 26 km ² | 6 h/km ² | 56.6% | 4.8% | 24 870 €/an | 896 €/m ² |
| Condé | 226 | 23 km ² | 10 h/km ² | 45.6% | 4% | 25 080 €/an | 1 593 €/m ² |
| Vouillon | 220 | 15 km ² | 15 h/km ² | 50.5% | 4.5% | 22 790 €/an | 529 €/m ² |
| Saint-Aubin | 148 | 28 km ² | 5 h/km ² | 58.1% | 4.1% | 24 630 €/an | 364 €/m ² |
| Sainte-Fauste | 256 | 23 km ² | 11 h/km ² | 50.4% | 3.1% | 24 250 €/an | 1 239 €/m ² |
| Bommiers (1 avis) | 321 | 28 km ² | 11 h/km ² | 51.1% | 5% | 21 730 €/an | 750 €/m ² |
| Thizay | 227 | 16 km ² | 14 h/km ² | 47.1% | 2.6% | 22 150 €/an | 1 000 €/m ² |
| Ambrault | 884 | 25 km ² | 35 h/km ² | 50.1% | 4.8% | 21 680 €/an | 833 €/m ² |
| Mâron | 735 | 27 km ² | 27 h/km ² | 50.2% | 4.9% | 22 330 €/an | 1 313 €/m ² |
| Neuvy-Pailloux (1 avis) | 1 159 | 41 km ² | 28 h/km ² | 45.6% | 3.1% | 22 200 €/an | 995 €/m ² |
| Saint-Aoustrille | 199 | 19 km ² | 10 h/km ² | 58.3% | 3% | 23 910 €/an | NC |
| Sassierges-Saint-Germain | 448 | 31 km ² | 14 h/km ² | 53.3% | 4.5% | 23 060 €/an | 2 012 €/m ² |
| Pruniers | 496 | 49 km ² | 10 h/km ² | 51% | 3.8% | 21 070 €/an | 1 572 €/m ² |
| Ségry (1 avis) | 484 | 33 km ² | 15 h/km ² | 49% | 3.5% | 23 540 €/an | 627 €/m ² |
| Diors | 756 | 25 km ² | 30 h/km ² | 50.8% | 3.6% | 23 090 €/an | 802 €/m ² |

bien-dans-ma-ville.fr



Vous aimez votre ville ? Notez-la !

Et faites-nous part de vos remarques constructives



Avec

BIEN dans ma **VILLE** 