



Version web

# Ville de Brissay-Choigny

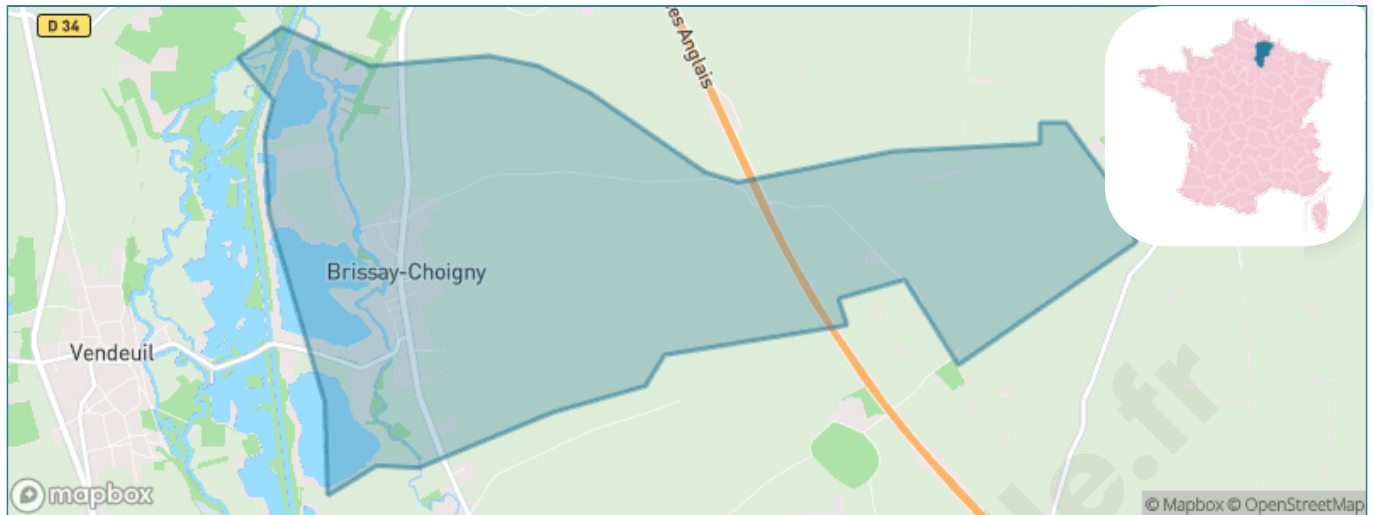
Présenté par

**BIEN** dans  
ma **VILLE** 

# Sommaire

Situation géographique .....	3
Statistiques sur la population .....	4
Evolution du nombre d'habitants .....	4
Tranche d'âge .....	5
0-14 ans .....	5
15-29 ans .....	5
30-44 ans .....	5
45-59 ans .....	5
60-74 ans .....	5
75-89 ans .....	5
90 ans et + .....	5
Activité professionnelle .....	5
Agriculteurs .....	5
Artisans, Commerçants .....	5
Cadres et sup. ....	5
Professions intermédiaires .....	5
Employé .....	5
Ouvrier .....	5
Retraité .....	5
Autres .....	5
Niveau de diplôme .....	6
Sans diplôme ou CEP .....	6
Brevet, BEPC, DNB .....	6
CAP-BEP ou équivalent .....	6
BAC ou équivalent .....	6
BAC+2 .....	6
BAC+3 ou +4 .....	6
BAC+5 ou plus .....	6
Composition des ménages .....	6
Couple sans enfant .....	6
Couple avec enfant(s) .....	6
Famille monoparentale .....	6
Colocation / Autre .....	6
Personnes seules .....	6
Profils électoraux .....	7
Premier tour .....	7
Sécurité .....	8
Evolution du nombre d'infractions .....	8
Pour comparer .....	9
Services à la population .....	10
Commerce .....	10
Éducation .....	10
Villes autour de Brissay-Choigny .....	11

# Situation géographique



## i Informations clés

- **Région** : Hauts-de-France
- **Département** : Aisne
- **Code postal** : 02240
- **Superficie** : 9 km<sup>2</sup>



# Statistiques sur la population



Nombre d'habitants

**296**



Age moyen

**44 ans**



Pop active

**49.3%**



Taux chômage

**5.4%**



Pop densité

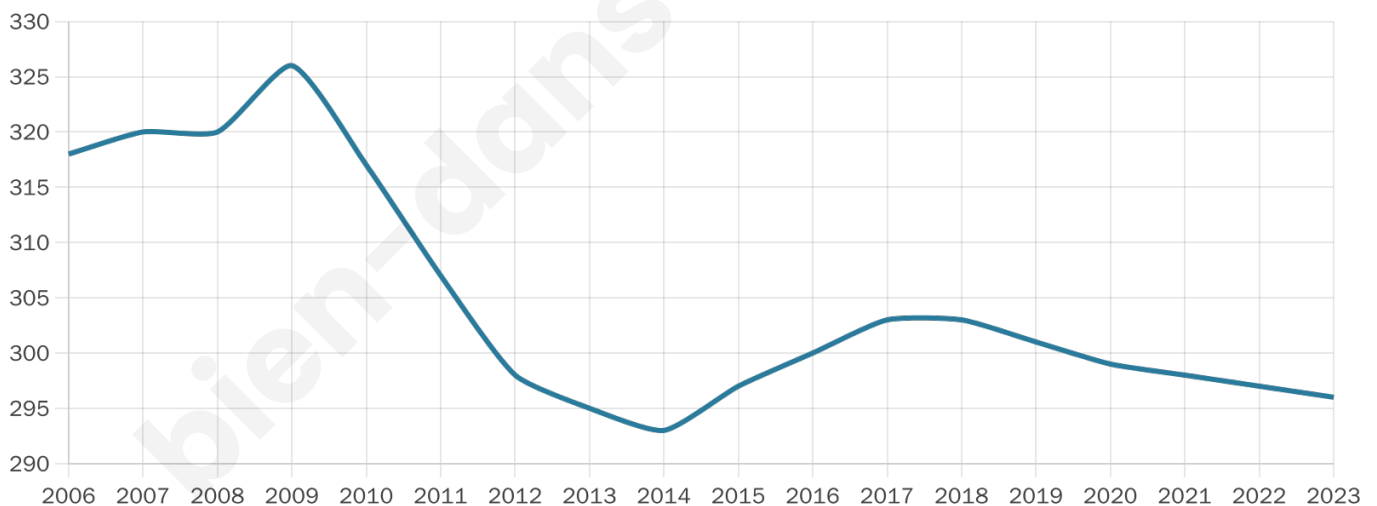
**33 h/km<sup>2</sup>**



Revenu moyen

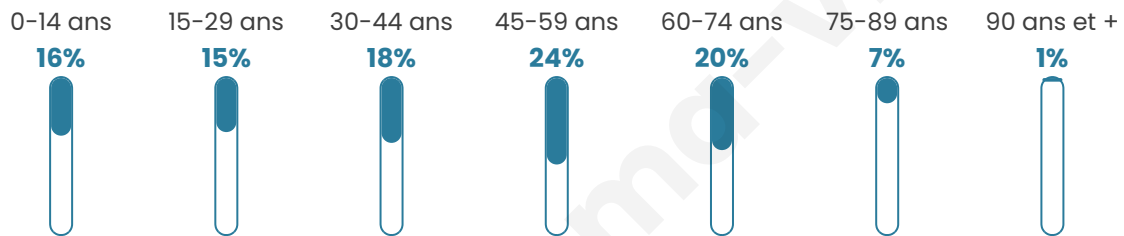
**22 810 €/an**

## Evolution du nombre d'habitants

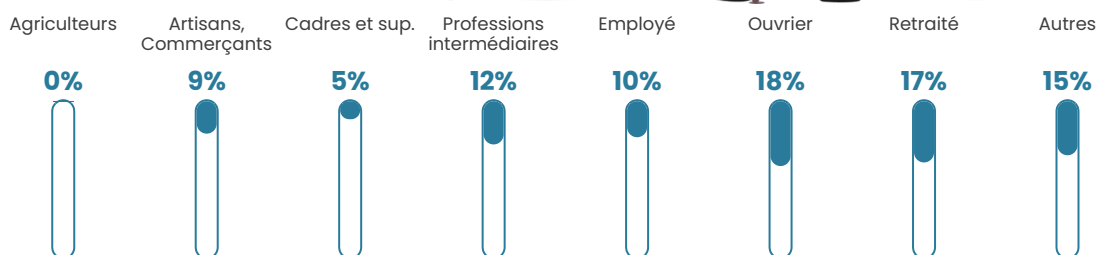


Sources : Institut national de la statistique et des études économiques (insee) selon Les dernières parutions officielles de 2024 portant sur les années 2020, 2021 et 2022.

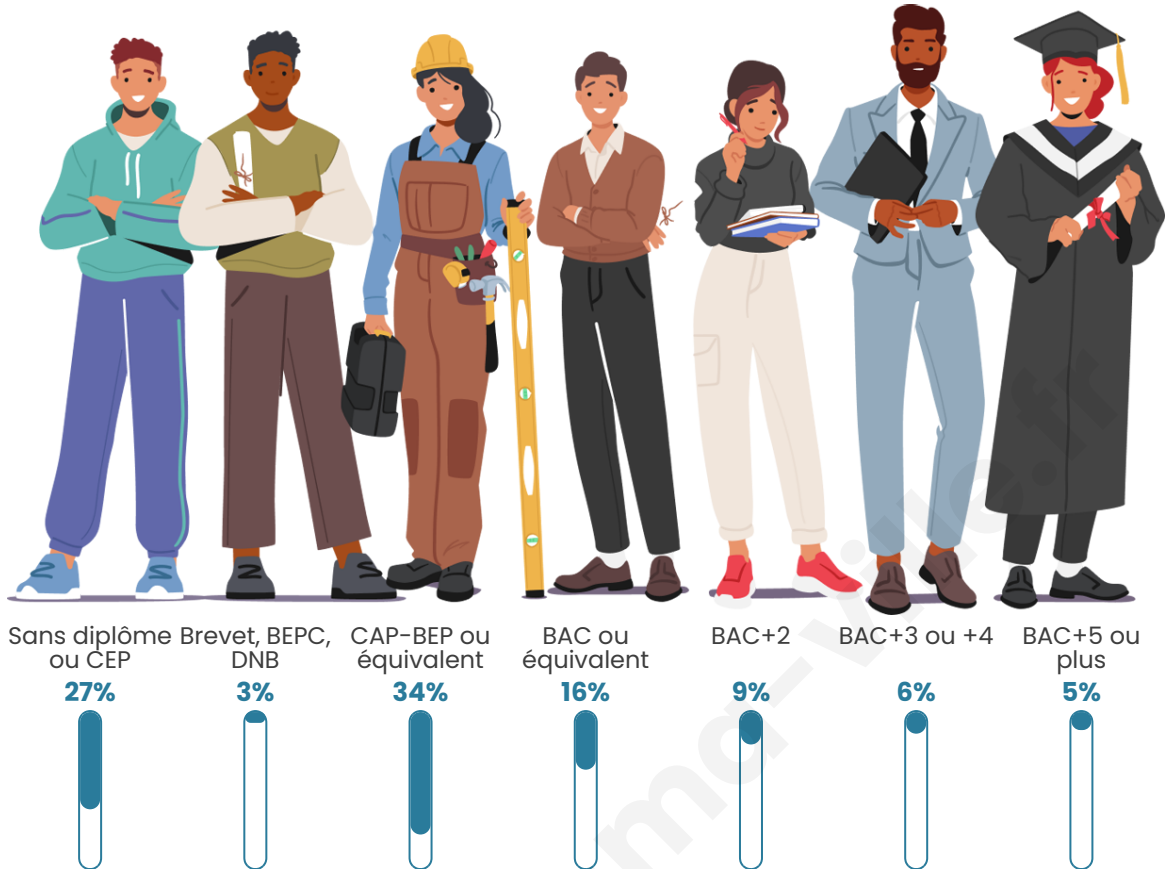
## Tranche d'âge




## Activité professionnelle



## Niveau de diplôme



## Composition des ménages



# Profils électoraux

## Premier tour

	Marine LE PEN	44.04 %
	Emmanuel MACRON	19.17 %
	Jean-Luc MÉLENCHON	15.03 %
	Éric ZEMMOUR	6.74 %
	Valérie PÉCRESE	3.11 %
	Jean LASSALLE	2.59 %
	Nicolas DUPONT-AIGNAN	2.59 %
	Fabien ROUSSEL	2.07 %
	Nathalie ARTHAUD	1.55 %
	Yannick JADOT	1.55 %
	Philippe POUTOU	1.04 %
	Anne HIDALGO	0.52 %



### 227 inscrits

Participation : 85.9%

Votes blancs : 1.03%

Votes nuls : 0.00%

## Second tour

	Emmanuel MACRON	33,7 %
	Marine LE PEN	66,3 %

### 227 inscrits

Participation : 86.78%

Votes blancs : 5.08%

Votes nuls : 3.05%

# Sécurité



Agressions physiques / sexuelles

0



Cambriolages

0



Vols / dégradations

0



Stupéfiants

0

## Evolution du nombre d'infractions



## Pour comparer

(en proportion du nombre d'habitants)



Sources : Bases statistiques communale, départementale et régionale de la délinquance enregistrée par la police et la gendarmerie nationales selon les dernières parutions officielles de 2025 portant sur l'année 2024 ([data.gouv](https://data.gouv.fr)).

Agressions physiques / sexuelles : Violences sexuelles, coups et blessures volontaires intrafamiliaux, coups et blessures volontaires, autres coups, blessures volontaires et vols violents sans arme.

Cambriolages : Cambriolages de logements.

Vols : Vols avec armes, vols d'accessoires sur véhicules, vols dans les véhicules, vols de véhicules, vols sans violence contre des personnes, destructions, dégradations volontaires et escroqueries.

Stupéfiants : Trafic de stupéfiants dont (AFD) et usage de stupéfiants.

# Services à la population



## Commerce

Hypermarché	X <a href="#">Viry-Noureuil</a> 11km
Supermarché	X <a href="#">La Fère</a> 6km
Superette	X <a href="#">Achery</a> 3km
Boulangerie	X <a href="#">Vendeuil</a> 1km
Boucherie	X <a href="#">Beautour</a> 6km
Restaurant	X <a href="#">Vendeuil</a> 1km
Garage	1
Station-service	X <a href="#">La Fère</a> 6km
Banque	X <a href="#">Moÿ-de-l'Aisne</a> 4km
La poste	X <a href="#">Travecy</a> 3km
Coiffeur	X <a href="#">Vendeuil</a> 1km
Tabac	X <a href="#">Tergnier</a> 8km
Bars / discothèque	X <a href="#">Vendeuil</a> 1km
Bibliothèque	X <a href="#">Tergnier</a> 7km
Cinéma	X <a href="#">Tergnier</a> 8km
Vétérinaire	X <a href="#">Charmes</a> 6km



## Santé

Pharmacie	X <a href="#">Moÿ-de-l'Aisne</a> 4km
Hôpital	X <a href="#">La Fère</a> 6km
Laboratoire d'analyses médicales	X <a href="#">Beautour</a> 7km
Etablissement pour handicapé	X <a href="#">La Fère</a> 6km
EHPA	X <a href="#">Vendeuil</a> 1km
Médecin	X <a href="#">Vendeuil</a> 1km
Dentiste	X <a href="#">La Fère</a> 6km
Chirurgien	X <a href="#">Chauny</a> 14km
Dermatologue	X <a href="#">Saint-Quentin</a> 16km
Anesthésiste	X <a href="#">Saint-Quentin</a> 16km
Gastro-entérologue	X <a href="#">Chauny</a> 14km
Gynécologue	X <a href="#">Chauny</a> 14km
Cancérologue	X <a href="#">Chauny</a> 16km
Neurologue	X <a href="#">Saint-Quentin</a> 16km
Ophthalmologue	X <a href="#">Chauny</a> 15km
ORL	X <a href="#">Chauny</a> 15km
Cardiologue	X <a href="#">Saint-Quentin</a> 16km
Pédiatre	X <a href="#">Viry-Noureuil</a> 13km
Pneumologue	X <a href="#">Chauny</a> 14km
Psychologue	X <a href="#">Saint-Quentin</a> 15km
Radiologue	X <a href="#">Tergnier</a> 7km
Rhumatologue	X <a href="#">Saint-Quentin</a> 16km
Sage-femme	X <a href="#">La Fère</a> 6km



## Éducation

Crèche	X <a href="#">Vendeuil</a> 1km
Ecole maternelle Public	X <a href="#">Danizy</a> 6km
Ecole maternelle Privé	X <a href="#">Soissons</a> 38km
Ecole primaire Public	1
Ecole primaire Privé	X <a href="#">La Fère</a> 6km
Collège Public	X <a href="#">Moÿ-de-l'Aisne</a> 4km
Collège Privé	X <a href="#">La Fère</a> 6km
Lycée Public	X <a href="#">La Fère</a> 6km
Lycée Privé	X <a href="#">Chauny</a> 15km

Sources : Base Sirene des entreprises et de leurs établissements selon les dernières parutions officielles de 2025 portant sur l'année 2024 ([data.gouv](#)). Liste, localisation et tarifs des professionnels de santé selon les dernières parutions officielles de 2025 portant sur l'année 2024 ([opendatasoft](#)) et FINISS Extraction du Fichier des établissements selon les dernières parutions officielles de 2025 portant sur l'année 2024 ([data.gouv](#)). Adresse et géolocalisation des établissements d'enseignement du premier et second degrés selon les dernières parutions officielles de 2025 portant sur l'année 2024 ([data.education.gouv](#))

## Villes autour de Brissay-Choigny

Ville	Habitants	Superficie	Pop densité	Pop active	Taux chômage	Revenu moyen	Prix immobilier
Vendeuil	923	14 km <sup>2</sup>	66 h/km <sup>2</sup>	41.1%	4.7%	23 570 €/an	1 038 €/m <sup>2</sup>
Mayot	207	3 km <sup>2</sup>	69 h/km <sup>2</sup>	51.7%	5.3%	21 250 €/an	618 €/m <sup>2</sup>
Brissy-Hamégicourt (1 avis)	653	12 km <sup>2</sup>	54 h/km <sup>2</sup>	44.4%	5.5%	21 140 €/an	809 €/m <sup>2</sup>
Alaincourt (1 avis)	517	5 km <sup>2</sup>	103 h/km <sup>2</sup>	42.9%	5.2%	22 980 €/an	1 146 €/m <sup>2</sup>
Moÿ-de-l'Aisne (3 avis)	994	6 km <sup>2</sup>	166 h/km <sup>2</sup>	45.1%	6.5%	22 650 €/an	1 015 €/m <sup>2</sup>
Achery	584	6 km <sup>2</sup>	97 h/km <sup>2</sup>	49%	5.8%	22 340 €/an	1 377 €/m <sup>2</sup>
Travecy (2 avis)	685	14 km <sup>2</sup>	49 h/km <sup>2</sup>	46.3%	5%	22 310 €/an	1 373 €/m <sup>2</sup>
Cerizy	58	4 km <sup>2</sup>	15 h/km <sup>2</sup>	44.8%	5.2%	NC	538 €/m <sup>2</sup>
Ly-Fontaine	118	3 km <sup>2</sup>	39 h/km <sup>2</sup>	51.7%	4.2%	23 530 €/an	461 €/m <sup>2</sup>
Benay	191	6 km <sup>2</sup>	32 h/km <sup>2</sup>	40.3%	4.2%	22 250 €/an	1 175 €/m <sup>2</sup>
La Fère (1 avis)	2 796	6 km <sup>2</sup>	466 h/km <sup>2</sup>	42.3%	12.9%	16 210 €/an	755 €/m <sup>2</sup>
Berthenicourt	203	3 km <sup>2</sup>	68 h/km <sup>2</sup>	43.8%	5.9%	22 760 €/an	1 205 €/m <sup>2</sup>
Renansart (1 avis)	144	8 km <sup>2</sup>	18 h/km <sup>2</sup>	37.5%	6.3%	19 500 €/an	1 389 €/m <sup>2</sup>
Remigny	339	10 km <sup>2</sup>	34 h/km <sup>2</sup>	51%	7.7%	23 650 €/an	936 €/m <sup>2</sup>
Mézières-sur-Oise	507	9 km <sup>2</sup>	56 h/km <sup>2</sup>	46%	5.9%	24 540 €/an	957 €/m <sup>2</sup>

bien-dans-ma-ville.fr



# **Vous aimez votre ville ? Notez-la !**

Et faites-nous part de vos remarques constructives



Avec

**BIEN** dans ma **VILLE** 