



Version web

# Ville de Brissac

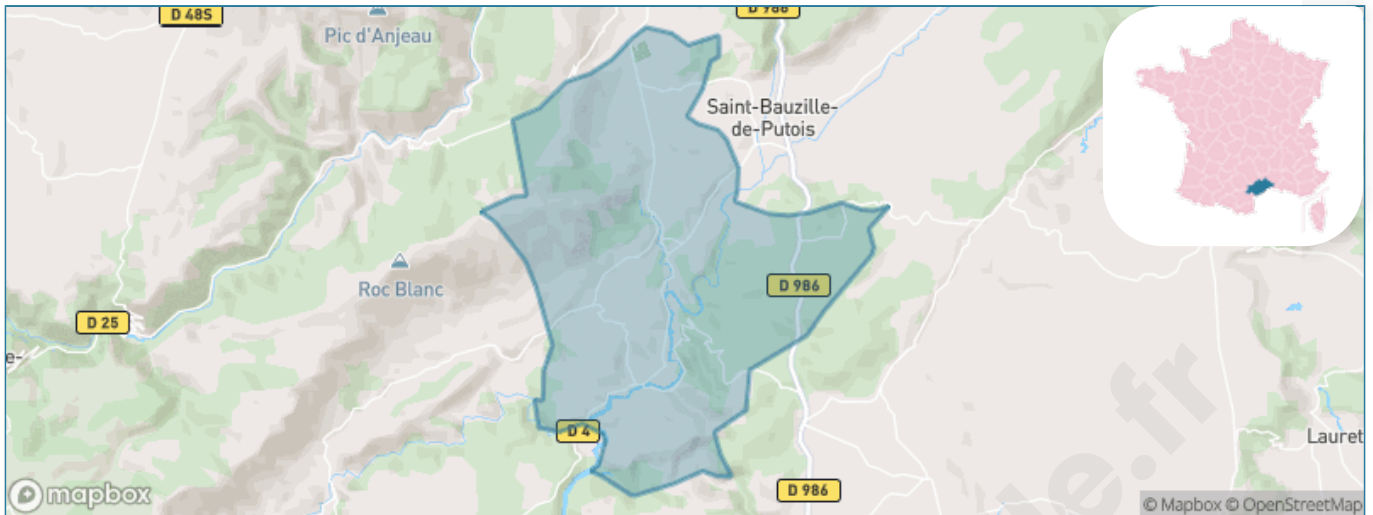
Présenté par

**BIEN** dans  
ma **VILLE** 

# Sommaire

Situation géographique .....	3
Statistiques sur la population .....	4
Evolution du nombre d'habitants .....	4
Tranche d'âge .....	5
0-14 ans .....	5
15-29 ans .....	5
30-44 ans .....	5
45-59 ans .....	5
60-74 ans .....	5
75-89 ans .....	5
90 ans et + .....	5
Activité professionnelle .....	5
Agriculteurs .....	5
Artisans, Commerçants .....	5
Cadres et sup. ....	5
Professions intermédiaires .....	5
Employé .....	5
Ouvrier .....	5
Retraité .....	5
Autres .....	5
Niveau de diplôme .....	6
Sans diplôme ou CEP .....	6
Brevet, BEPC, DNB .....	6
CAP-BEP ou équivalent .....	6
BAC ou équivalent .....	6
BAC+2 .....	6
BAC+3 ou +4 .....	6
BAC+5 ou plus .....	6
Composition des ménages .....	6
Couple sans enfant .....	6
Couple avec enfant(s) .....	6
Famille monoparentale .....	6
Colocation / Autre .....	6
Personnes seules .....	6
Profils électoraux .....	7
Premier tour .....	7
Sécurité .....	8
Evolution du nombre d'infractions .....	8
Pour comparer .....	9
Services à la population .....	10
Commerce .....	10
Éducation .....	10
Villes autour de Brissac .....	11

# Situation géographique



## i Informations clés

- **Région** : Occitanie
- **Département** : Hérault
- **Code postal** : 34190
- **Superficie** : 44 km<sup>2</sup>



# Statistiques sur la population



Nombre d'habitants

**615**



Age moyen

**45 ans**



Pop active

**47.6%**



Taux chômage

**12%**



Pop densité

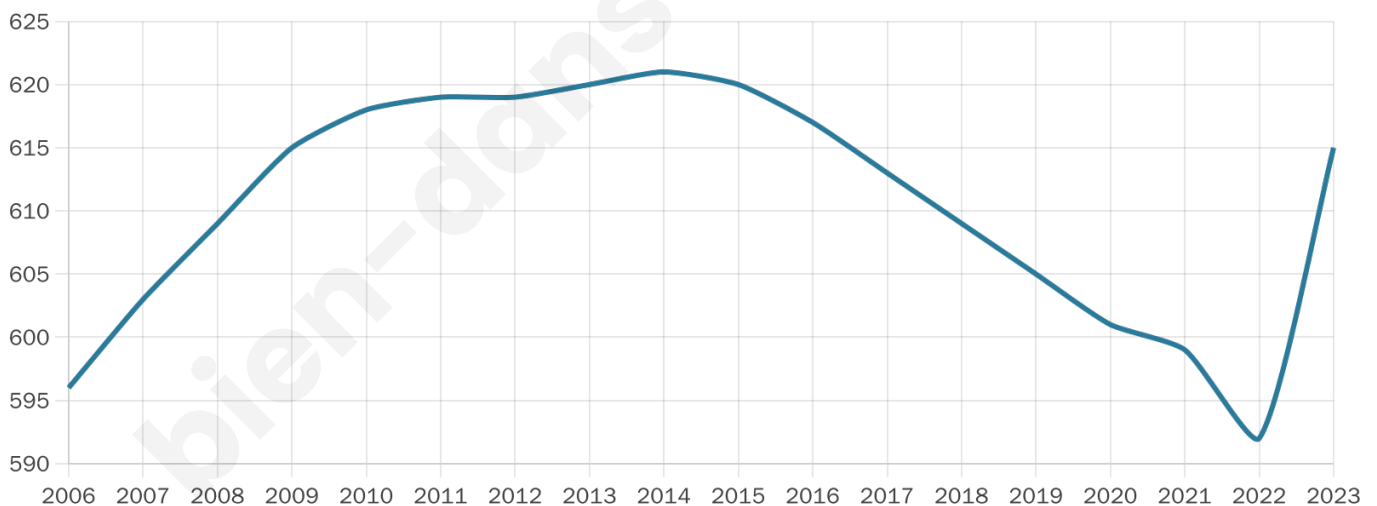
**14 h/km<sup>2</sup>**



Revenu moyen

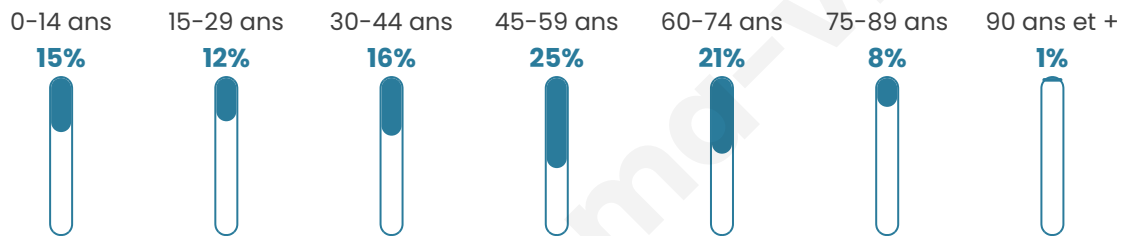
**23 020 €/an**

## Evolution du nombre d'habitants

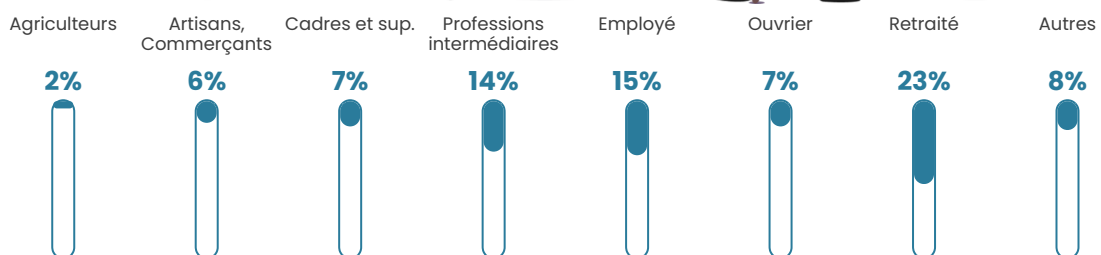


Sources : Institut national de la statistique et des études économiques (insee) selon Les dernières parutions officielles de 2024 portant sur les années 2020, 2021 et 2022.


## Tranche d'âge




## Activité professionnelle



## Niveau de diplôme







## Composition des ménages



# Profils électoraux

## Premier tour

	Jean-Luc MÉLENCHON	34.69 %
	Emmanuel MACRON	21.32 %
	Marine LE PEN	21.32 %
	Éric ZEMMOUR	5.44 %
	Jean LASSALLE	4.76 %
	Yannick JADOT	3.85 %
	Fabien ROUSSEL	3.17 %
	Valérie PÉCRESSE	2.27 %
	Anne HIDALGO	1.59 %
	Nathalie ARTHAUD	0.68 %
	Philippe POUTOU	0.45 %
	Nicolas DUPONT-AIGNAN	0.45 %



### 546 inscrits

Participation : 82.42%

Votes blancs : 1.33%

Votes nuls : 0.67%

## Second tour

	Emmanuel MACRON	58,99 %
	Marine LE PEN	41,01 %

### 546 inscrits

Participation : 75.46%

Votes blancs : 10.92%

Votes nuls : 2.67%

# Sécurité



Agressions physiques / sexuelles

**0**



Cambriolages

**0**



Vols / dégradations

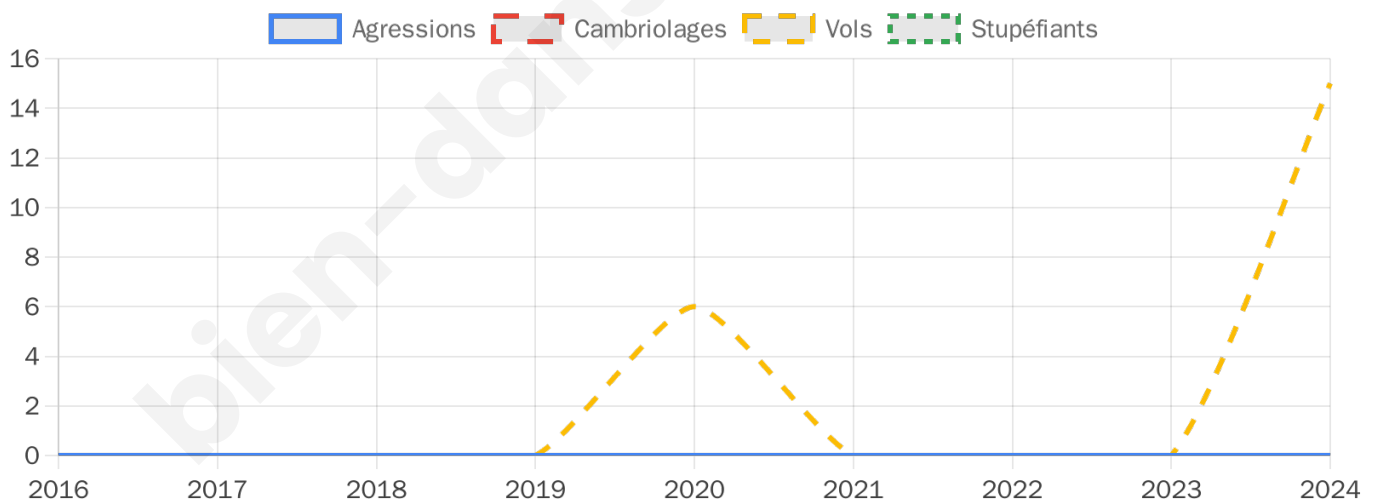
**15**



Stupéfiants

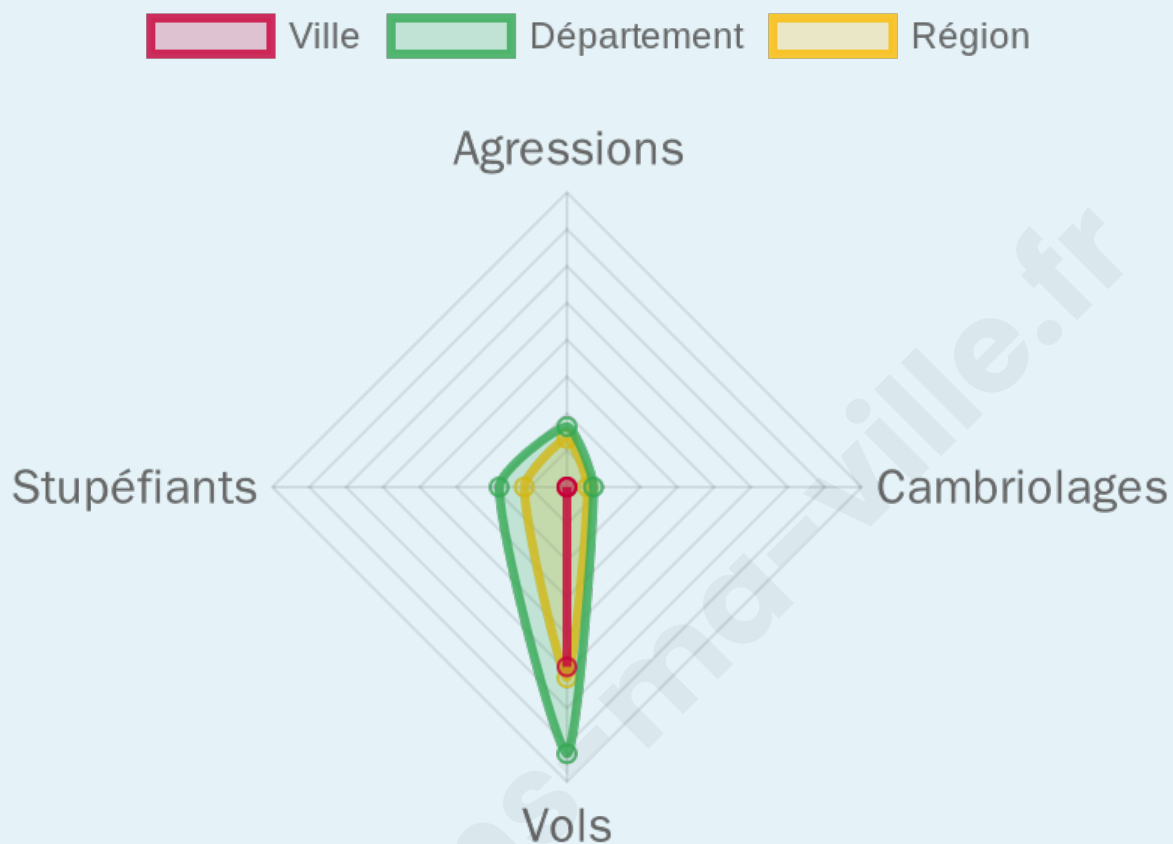
**0**

## Evolution du nombre d'infractions



## Pour comparer

(en proportion du nombre d'habitants)



Sources : Bases statistiques communale, départementale et régionale de la délinquance enregistrée par la police et la gendarmerie nationales selon les dernières parutions officielles de 2025 portant sur l'année 2024 ([data.gouv](https://data.gouv.fr)).

Agressions physiques / sexuelles : Violences sexuelles, coups et blessures volontaires intrafamiliaux, coups et blessures volontaires, autres coups, blessures volontaires et vols violents sans arme.

Cambriolages : Cambriolages de logements.

Vols : Vols avec armes, vols d'accessoires sur véhicules, vols dans les véhicules, vols de véhicules, vols sans violence contre des personnes, destructions, dégradations volontaires et escroqueries.

Stupéfiants : Trafic de stupéfiants dont (AFD) et usage de stupéfiants.

# Services à la population



## Commerce

Hypermarché	X <a href="#">Ganges</a> 7km
Supermarché	X <a href="#">Laroque</a> 7km
Superette	X <a href="#">Saint-Bauzille-de-Putois</a> 5km
Boulangerie	1
Boucherie	X <a href="#">Saint-Bauzille-de-Putois</a> 4km
Restaurant	1
Garage	1
Station-service	X <a href="#">Laroque</a> 6km
Banque	X <a href="#">Ganges</a> 7km
La poste	X <a href="#">Ganges</a> 8km
Coiffeur	1
Tabac	X <a href="#">Ganges</a> 7km
Bars / discothèque	1
Bibliothèque	X <a href="#">Corconne</a> 19km
Cinéma	X <a href="#">Ganges</a> 7km
Vétérinaire	X <a href="#">Ganges</a> 7km



## Santé

Pharmacie	X <a href="#">Saint-Bauzille-de-Putois</a> 5km
Hôpital	X <a href="#">Ganges</a> 7km
Laboratoire d'analyses médicales	X <a href="#">Ganges</a> 7km
Etablissement pour handicapé	X <a href="#">Ganges</a> 8km
EHPA	X <a href="#">Ganges</a> 8km
Médecin	2
Dentiste	X <a href="#">Ganges</a> 7km
Chirurgien	X <a href="#">Ganges</a> 7km
Dermatologue	X <a href="#">Saint-Mathieu-de-Trévières</a> 17km
Anesthésiste	X <a href="#">Ganges</a> 7km
Gastro-entérologue	X <a href="#">Ganges</a> 7km
Gynécologue	X <a href="#">Ganges</a> 7km
Cancérologue	X <a href="#">Castelnau-le-Lez</a> 30km
Neurologue	X <a href="#">Montferrier-sur-Lez</a> 25km
Ophtalmologue	X <a href="#">Ganges</a> 7km
ORL	X <a href="#">Ganges</a> 7km
Cardiologue	X <a href="#">Ganges</a> 8km
Pédiatre	X <a href="#">Monoblet</a> 21km
Pneumologue	X <a href="#">Monoblet</a> 21km
Psychologue	X <a href="#">Le Vigan</a> 16km
Radiologue	X <a href="#">Gignac</a> 27km
Rhumatologue	X <a href="#">Ganges</a> 8km
Sage-femme	X <a href="#">Ganges</a> 8km



## Éducation

Crèche	1
Ecole maternelle Public	X <a href="#">Saint-Martin-de-Londres</a> 8km
Ecole maternelle Privé	X <a href="#">Langlade</a> 45km
Ecole primaire Public	1
Ecole primaire Privé	X <a href="#">Cazilhac</a> 6km
Collège Public	X <a href="#">Ganges</a> 8km
Collège Privé	X <a href="#">Ganges</a> 7km
Lycée Public	X <a href="#">Le Vigan</a> 16km
Lycée Privé	X <a href="#">Ganges</a> 7km

Sources : Base Sirene des entreprises et de leurs établissements selon les dernières parutions officielles de 2025 portant sur l'année 2024 ([data.gouv](#)). Liste, localisation et tarifs des professionnels de santé selon les dernières parutions officielles de 2025 portant sur l'année 2024 ([opendatasoft](#)) et FINISS Extraction du Fichier des établissements selon les dernières parutions officielles de 2025 portant sur l'année 2024 ([data.gouv](#)). Adresse et géolocalisation des établissements d'enseignement du premier et second degrés selon les dernières parutions officielles de 2025 portant sur l'année 2024 ([data.education.gouv](#))

## Villes autour de Brissac

Ville	Habitants	Superficie	Pop densité	Pop active	Taux chômage	Revenu moyen	Prix immobilier
Saint-André-de-Buèges	47	15 km <sup>2</sup>	3 h/km <sup>2</sup>	34%	8.5%	NC	929 €/m <sup>2</sup>
Saint-Bauzille-de-Putois	1 766	18 km <sup>2</sup>	98 h/km <sup>2</sup>	50.7%	7.1%	21 100 €/an	2 036 €/m <sup>2</sup>
Laroque	1 668	6 km <sup>2</sup>	278 h/km <sup>2</sup>	42.8%	5.9%	21 690 €/an	1 891 €/m <sup>2</sup>
Cazilhac (1 avis)	1 605	11 km <sup>2</sup>	146 h/km <sup>2</sup>	41.9%	5.6%	21 630 €/an	1 947 €/m <sup>2</sup>
Gorniès	103	29 km <sup>2</sup>	4 h/km <sup>2</sup>	28.2%	5.8%	21 040 €/an	883 €/m <sup>2</sup>
Agonès	319	4 km <sup>2</sup>	80 h/km <sup>2</sup>	43.6%	3.4%	23 490 €/an	2 338 €/m <sup>2</sup>
Ganges (5 avis)	3 724	7 km <sup>2</sup>	532 h/km <sup>2</sup>	39.7%	7.8%	17 450 €/an	1 419 €/m <sup>2</sup>
Saint-Jean-de-Buèges	208	16 km <sup>2</sup>	13 h/km <sup>2</sup>	44.2%	10.1%	17 210 €/an	1 817 €/m <sup>2</sup>
Ferrières-les-Verreries	47	17 km <sup>2</sup>	3 h/km <sup>2</sup>	42.6%	4.3%	NC	1 950 €/m <sup>2</sup>
Saint-Laurent-le-Minier (1 avis)	372	13 km <sup>2</sup>	29 h/km <sup>2</sup>	40.3%	6.5%	18 430 €/an	1 431 €/m <sup>2</sup>
Causse-de-la-Selle	454	45 km <sup>2</sup>	10 h/km <sup>2</sup>	44.3%	3.5%	22 450 €/an	1 706 €/m <sup>2</sup>
Notre-Dame-de-Londres	520	28 km <sup>2</sup>	19 h/km <sup>2</sup>	51.5%	6.5%	24 080 €/an	2 394 €/m <sup>2</sup>
Saint-Julien-de-la-Nef	143	8 km <sup>2</sup>	18 h/km <sup>2</sup>	37.8%	10.5%	17 900 €/an	1 677 €/m <sup>2</sup>
Moulès-et-Baucels	875	22 km <sup>2</sup>	40 h/km <sup>2</sup>	45.8%	7.2%	21 360 €/an	2 545 €/m <sup>2</sup>
Rogues	83	30 km <sup>2</sup>	3 h/km <sup>2</sup>	53%	8.4%	NC	2 186 €/m <sup>2</sup>

bien-dans-ma-ville.fr



# **Vous aimez votre ville ? Notez-la !**

Et faites-nous part de vos remarques constructives



Avec

**BIEN** dans ma **VILLE** 