



Version web

Ville de Brigueuil

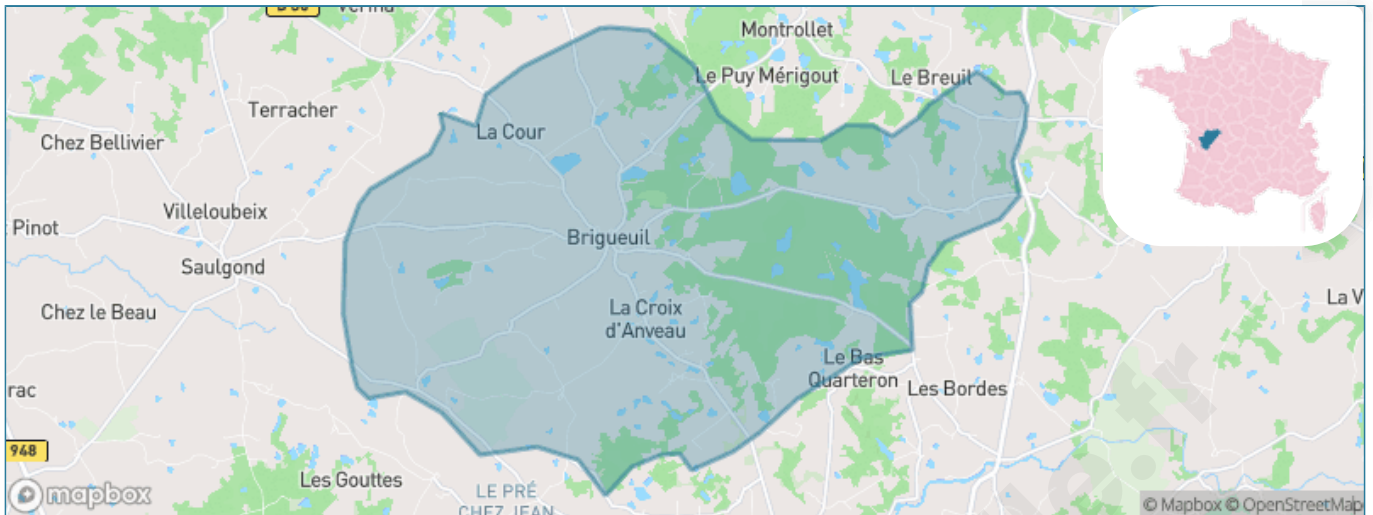
Présenté par

BIEN dans
ma **VILLE** 

Sommaire

| | |
|---|----|
| Situation géographique | 3 |
| Statistiques sur la population | 4 |
| Evolution du nombre d'habitants | 4 |
| Tranche d'âge | 5 |
| 0-14 ans | 5 |
| 15-29 ans | 5 |
| 30-44 ans | 5 |
| 45-59 ans | 5 |
| 60-74 ans | 5 |
| 75-89 ans | 5 |
| 90 ans et + | 5 |
| Activité professionnelle | 5 |
| Agriculteurs | 5 |
| Artisans, Commerçants | 5 |
| Cadres et sup. | 5 |
| Professions intermédiaires | 5 |
| Employé | 5 |
| Ouvrier | 5 |
| Retraité | 5 |
| Autres | 5 |
| Niveau de diplôme | 6 |
| Sans diplôme ou CEP | 6 |
| Brevet, BEPC, DNB | 6 |
| CAP-BEP ou équivalent | 6 |
| BAC ou équivalent | 6 |
| BAC+2 | 6 |
| BAC+3 ou +4 | 6 |
| BAC+5 ou plus | 6 |
| Composition des ménages | 6 |
| Couple sans enfant | 6 |
| Couple avec enfant(s) | 6 |
| Famille monoparentale | 6 |
| Colocation / Autre | 6 |
| Personnes seules | 6 |
| Profils électoraux | 7 |
| Premier tour | 7 |
| Sécurité | 8 |
| Evolution du nombre d'infractions | 8 |
| Pour comparer | 9 |
| Services à la population | 10 |
| Commerce | 10 |
| Éducation | 10 |
| Villes autour de Brigueuil | 11 |

Situation géographique



i Informations clés

- **Région** : Nouvelle-Aquitaine
- **Département** : Charente
- **Code postal** : 16420
- **Superficie** : 47 km²



Statistiques sur la population



Nombre d'habitants

1 095



Age moyen

44 ans



Pop active

45.5%



Taux chômage

7.6%



Pop densité

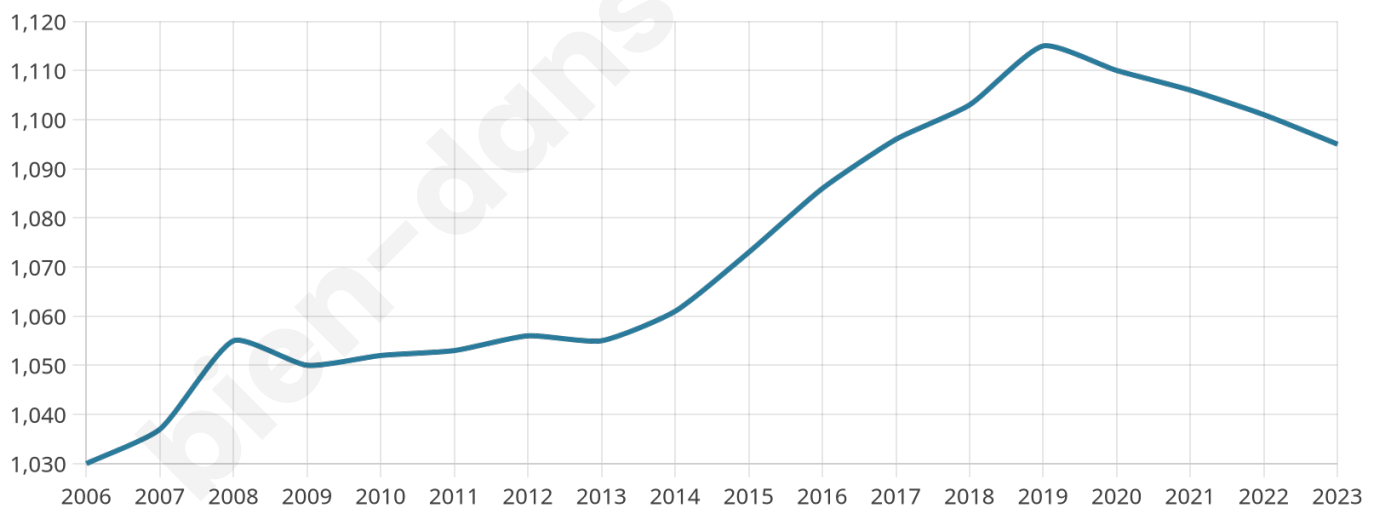
23 h/km²



Revenu moyen

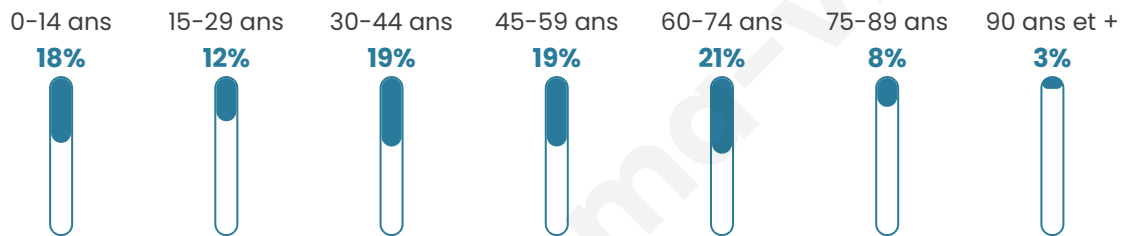
21 870 €/an

Evolution du nombre d'habitants

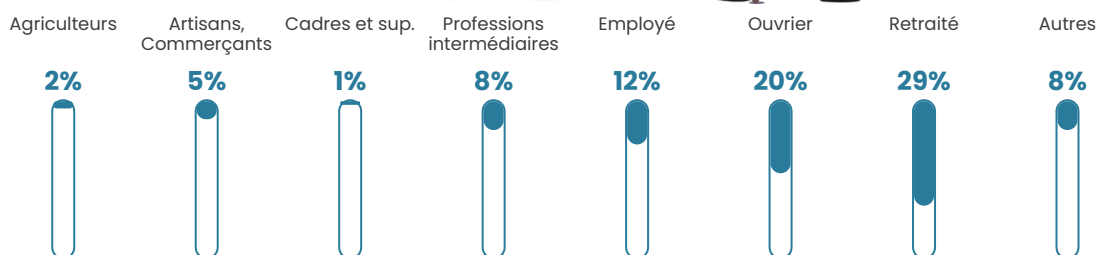


Sources : Institut national de la statistique et des études économiques (insee) selon Les dernières parutions officielles de 2024 portant sur les années 2020, 2021 et 2022.


Tranche d'âge




Activité professionnelle



Niveau de diplôme














Composition des ménages



Profils électoraux

Premier tour

| | | |
|---|-----------------------|---------|
|  | Marine LE PEN | 31.99 % |
|  | Emmanuel MACRON | 23.40 % |
|  | Jean-Luc MÉLENCHON | 16.16 % |
|  | Éric ZEMMOUR | 6.23 % |
|  | Jean LASSALLE | 5.22 % |
|  | Valérie PÉCRESSÉ | 4.21 % |
|  | Fabien ROUSSEL | 4.04 % |
|  | Nicolas DUPONT-AIGNAN | 3.20 % |
|  | Yannick JADOT | 2.69 % |
|  | Anne HIDALGO | 1.18 % |
|  | Nathalie ARTHAUD | 1.01 % |
|  | Philippe POUTOU | 0.67 % |



754 inscrits

Participation : 80.9%

Votes blancs : 1.64%

Votes nuls : 0.98%

Second tour

| | | |
|---|-----------------|---------|
|  | Emmanuel MACRON | 47,58 % |
|  | Marine LE PEN | 52,42 % |

755 inscrits

Participation : 80.53%

Votes blancs : 5.76%

Votes nuls : 2.3%

Sécurité



Agressions physiques / sexuelles

5



Cambriolages

0



Vols / dégradations

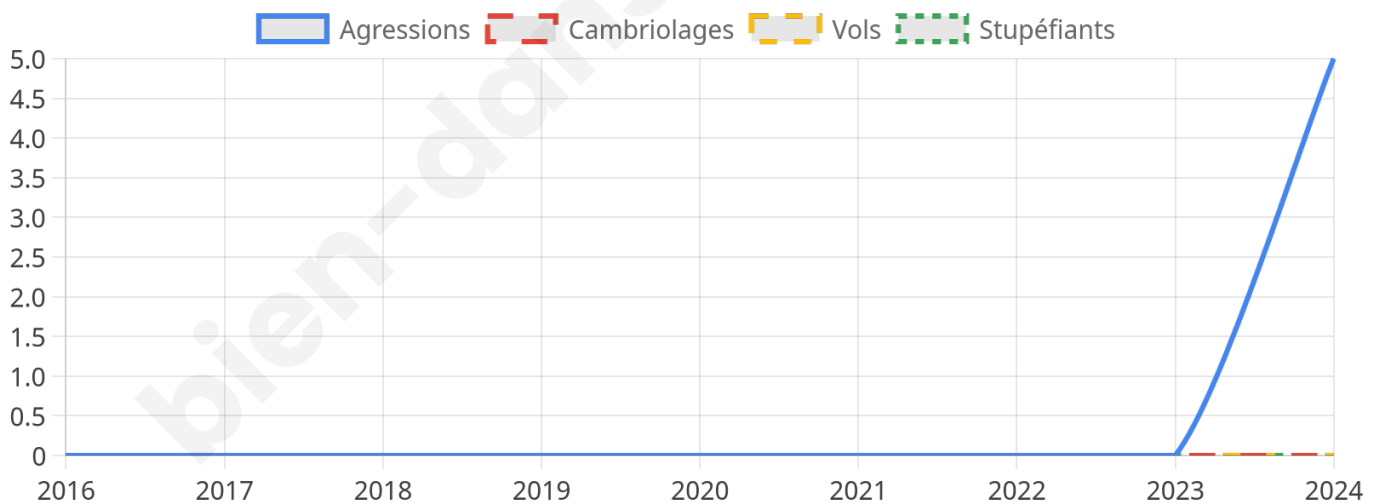
0



Stupéfiants

0

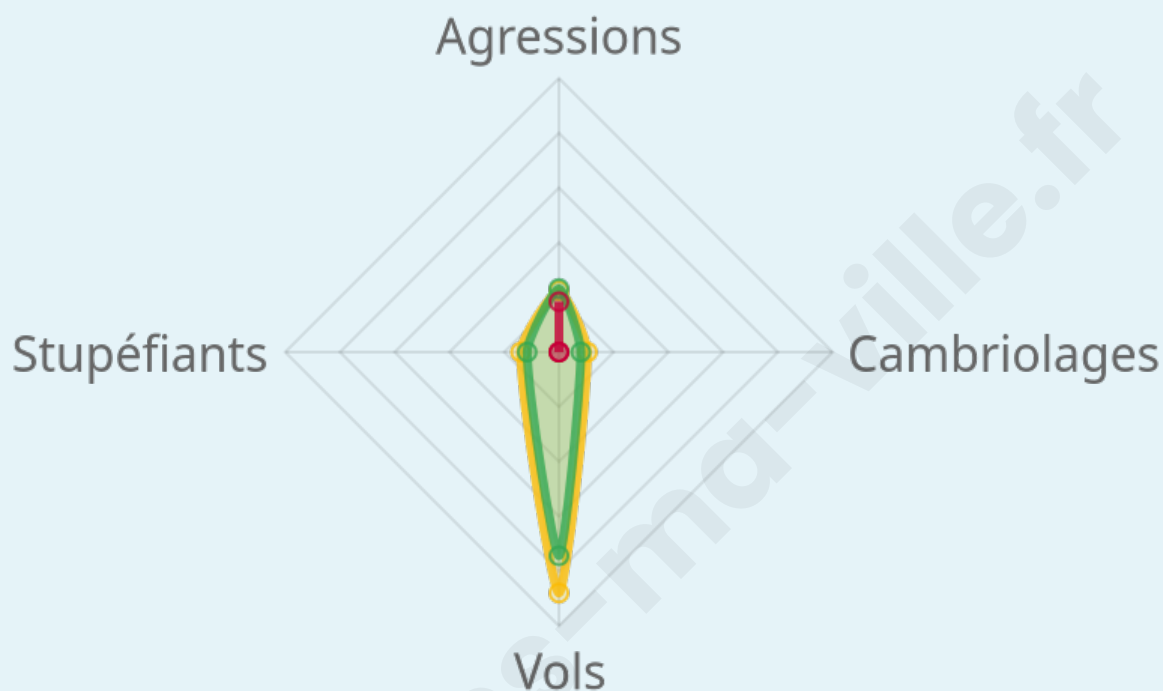
Evolution du nombre d'infractions



Pour comparer

(en proportion du nombre d'habitants)

■ Ville ■ Département ■ Région



Sources : Bases statistiques communale, départementale et régionale de la délinquance enregistrée par la police et la gendarmerie nationales selon les dernières parutions officielles de 2025 portant sur l'année 2024 ([data.gouv](https://data.gouv.fr)).

Agressions physiques / sexuelles : Violences sexuelles, coups et blessures volontaires intrafamiliaux, coups et blessures volontaires, autres coups, blessures volontaires et vols violents sans arme.

Cambriolages : Cambriolages de logements.

Vols : Vols avec armes, vols d'accessoires sur véhicules, vols dans les véhicules, vols de véhicules, vols sans violence contre des personnes, destructions, dégradations volontaires et escroqueries.

Stupéfiants : Trafic de stupéfiants dont (AFD) et usage de stupéfiants.

Services à la population



Commerce

| | |
|--------------------|---|
| Hypermarché | X Saint-Junien 8km |
| Supermarché | X Saint-Junien 7km |
| Superette | X Saint-Junien 8km |
| Boulangerie | 2 |
| Boucherie | 1 |
| Restaurant | X Saint-Christophe 6km |
| Garage | 3 |
| Station-service | X Saint-Junien 8km |
| Banque | X Saint-Junien 7km |
| La poste | X Saint-Junien 7km |
| Coiffeur | 1 |
| Tabac | X Saint-Junien 8km |
| Bars / discothèque | 1 |
| Bibliothèque | X Saint-Junien 8km |
| Cinéma | X Saint-Junien 8km |
| Vétérinaire | X Saint-Junien 8km |



Santé

| | |
|----------------------------------|------------------------------------|
| Pharmacie | 1 |
| Hôpital | X Saint-Junien 8km |
| Laboratoire d'analyses médicales | X Saint-Junien 8km |
| Etablissement pour handicapé | X Saint-Junien 8km |
| EHPA | 1 |
| Médecin | 2 |
| Dentiste | X Saint-Junien 8km |
| Chirurgien | X Limoges 32km |
| Dermatologue | X Saint-Junien 8km |
| Anesthésiste | X Limoges 32km |
| Gastro-entérologue | X Limoges 36km |
| Gynécologue | X Saint-Junien 8km |
| Cancérologue | X Limoges 36km |
| Neurologue | X Limoges 33km |
| Ophthalmologue | X Confolens 16km |
| ORL | X Saint-Junien 8km |
| Cardiologue | X Limoges 33km |
| Pédiatre | X Limoges 32km |
| Pneumologue | X Isle 33km |
| Psychologue | X Saint-Junien 8km |
| Radiologue | X Saint-Junien 8km |
| Rhumatologue | X Limoges 32km |
| Sage-femme | X Saint-Junien 8km |



Éducation

| | |
|-------------------------|--|
| Crèche | 1 |
| Ecole maternelle Public | X Saint-Junien 8km |
| Ecole maternelle Privé | X Limoges 32km |
| Ecole primaire Public | 1 |
| Ecole primaire Privé | X Chaptelat 24km |
| Collège Public | X Saint-Junien 7km |
| Collège Privé | X Oradour-sur-Vayres 9km |
| Lycée Public | X Saint-Junien 7km |
| Lycée Privé | X Limoges 33km |

Sources : Base Sirene des entreprises et de leurs établissements selon les dernières parutions officielles de 2025 portant sur l'année 2024 ([data.gouv](#)). Liste, localisation et tarifs des professionnels de santé selon les dernières parutions officielles de 2025 portant sur l'année 2024 ([opendatasoft](#)) et FINISS Extraction du Fichier des établissements selon les dernières parutions officielles de 2025 portant sur l'année 2024 ([data.gouv](#)). Adresse et géolocalisation des établissements d'enseignement du premier et second degrés selon les dernières parutions officielles de 2025 portant sur l'année 2024 ([data.education.gouv](#))

Villes autour de Brigueuil

| Ville | Habitants | Superficie | Pop densité | Pop active | Taux chômage | Revenu moyen | Prix immobilier |
|------------------------------|-----------|--------------------|-----------------------|------------|--------------|--------------|------------------------|
| Montroulet | 323 | 22 km ² | 15 h/km ² | 42.4% | 4.3% | 19 340 €/an | 750 €/m ² |
| Port-des-Barques | 1 780 | 5 km ² | 356 h/km ² | 33.2% | 5.6% | 23 180 €/an | 1 880 €/m ² |
| Saint-Christophe | 334 | 23 km ² | 15 h/km ² | 38.6% | 5.4% | 20 540 €/an | 1 194 €/m ² |
| Saulgond | 530 | 27 km ² | 20 h/km ² | 43.4% | 4.5% | 19 590 €/an | 939 €/m ² |
| Chaillac-sur-Vienne (1 avis) | 1 250 | 15 km ² | 83 h/km ² | 47% | 3% | 22 970 €/an | 1 228 €/m ² |
| Étagnac (1 avis) | 982 | 29 km ² | 34 h/km ² | 43.3% | 4.4% | 21 150 €/an | 1 240 €/m ² |
| Saint-Junien (22 avis) | 11 415 | 56 km ² | 204 h/km ² | 43.1% | 5.8% | 22 060 €/an | 1 554 €/m ² |
| Luchapt | 244 | 26 km ² | 9 h/km ² | 29.5% | 1.6% | 17 780 €/an | 511 €/m ² |
| Lesterps | 439 | 36 km ² | 12 h/km ² | 36.9% | 5.2% | 17 210 €/an | 753 €/m ² |
| Javerdat (1 avis) | 733 | 25 km ² | 29 h/km ² | 44.9% | 4.1% | 21 810 €/an | 1 250 €/m ² |
| Saint-Martin-de-Jussac | 571 | 14 km ² | 41 h/km ² | 47.5% | 2.8% | 22 040 €/an | 1 295 €/m ² |
| Chabrac | 603 | 22 km ² | 27 h/km ² | 46.3% | 4.8% | 21 360 €/an | 1 315 €/m ² |
| Saillat-sur-Vienne | 840 | 6 km ² | 140 h/km ² | 39.8% | 5.2% | 20 730 €/an | 949 €/m ² |
| Dolus-d'Oléron (2 avis) | 3 199 | 29 km ² | 110 h/km ² | 39.1% | 5.5% | 22 910 €/an | 3 040 €/m ² |
| Saint-Brice-sur-Vienne | 1 656 | 20 km ² | 83 h/km ² | 48.9% | 2.6% | 22 730 €/an | 1 326 €/m ² |

bien-dans-ma-ville.fr



Vous aimez votre ville ? Notez-la !

Et faites-nous part de vos remarques constructives



Avec

BIEN dans ma **VILLE** 