



Version web

# Ville de Brignoles

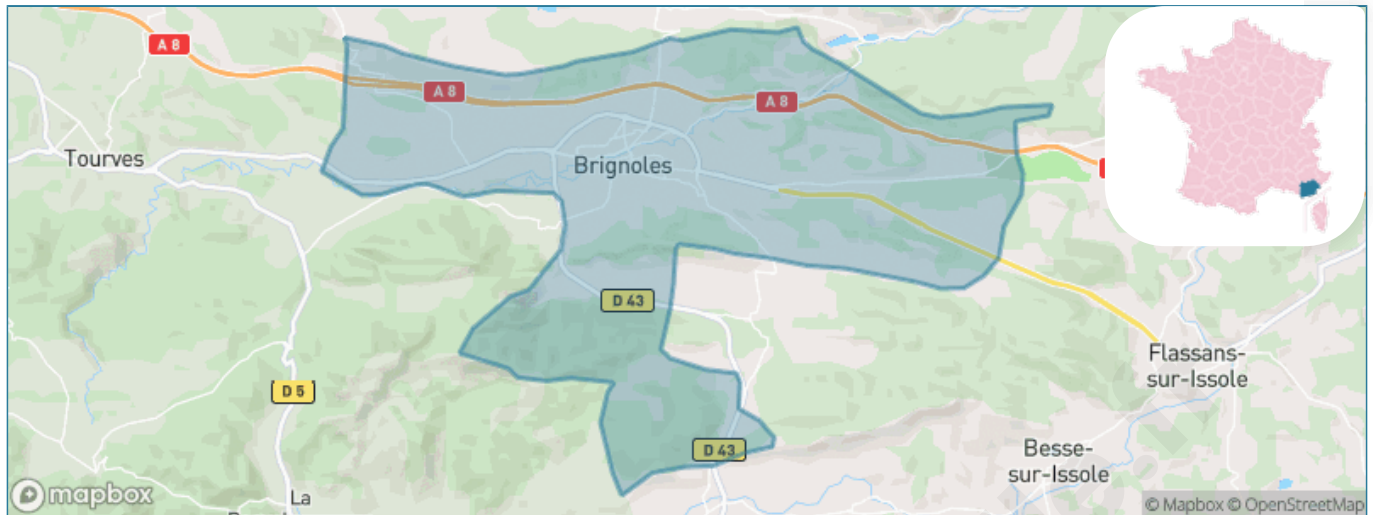
Présenté par

**BIEN** dans  
ma **VILLE** 

# Sommaire

Situation géographique .....	3
Statistiques sur la population .....	4
Evolution du nombre d'habitants .....	4
Tranche d'âge .....	5
0-14 ans .....	5
15-29 ans .....	5
30-44 ans .....	5
45-59 ans .....	5
60-74 ans .....	5
75-89 ans .....	5
90 ans et + .....	5
Activité professionnelle .....	5
Agriculteurs .....	5
Artisans, Commerçants .....	5
Cadres et sup. ....	5
Professions intermédiaires .....	5
Employé .....	5
Ouvrier .....	5
Retraité .....	5
Autres .....	5
Niveau de diplôme .....	6
Sans diplôme ou CEP .....	6
Brevet, BEPC, DNB .....	6
CAP-BEP ou équivalent .....	6
BAC ou équivalent .....	6
BAC+2 .....	6
BAC+3 ou +4 .....	6
BAC+5 ou plus .....	6
Composition des ménages .....	6
Couple sans enfant .....	6
Couple avec enfant(s) .....	6
Famille monoparentale .....	6
Colocation / Autre .....	6
Personnes seules .....	6
Profil électoraux .....	7
Premier tour .....	7
Sécurité .....	8
Evolution du nombre d'infractions .....	8
Pour comparer .....	9
Services à la population .....	10
Commerce .....	10
Éducation .....	10
Villes autour de Brignoles .....	11
Avis sur la ville de Brignoles .....	12
Moyenne par critère .....	12
Villes autour de Brignoles .....	12
Répartition des avis par note .....	12
Répartition des avis par note .....	12

# Situation géographique



## i Informations clés

- **Région** : Provence-Alpes-Côte d'Azur
- **Département** : Var
- **Code postal** : 83170
- **Superficie** : 70 km<sup>2</sup>



# Statistiques sur la population



Nombre d'habitants

**17 850**



Age moyen

**41 ans**



Pop active

**42.6%**



Taux chômage

**12.4%**



Pop densité

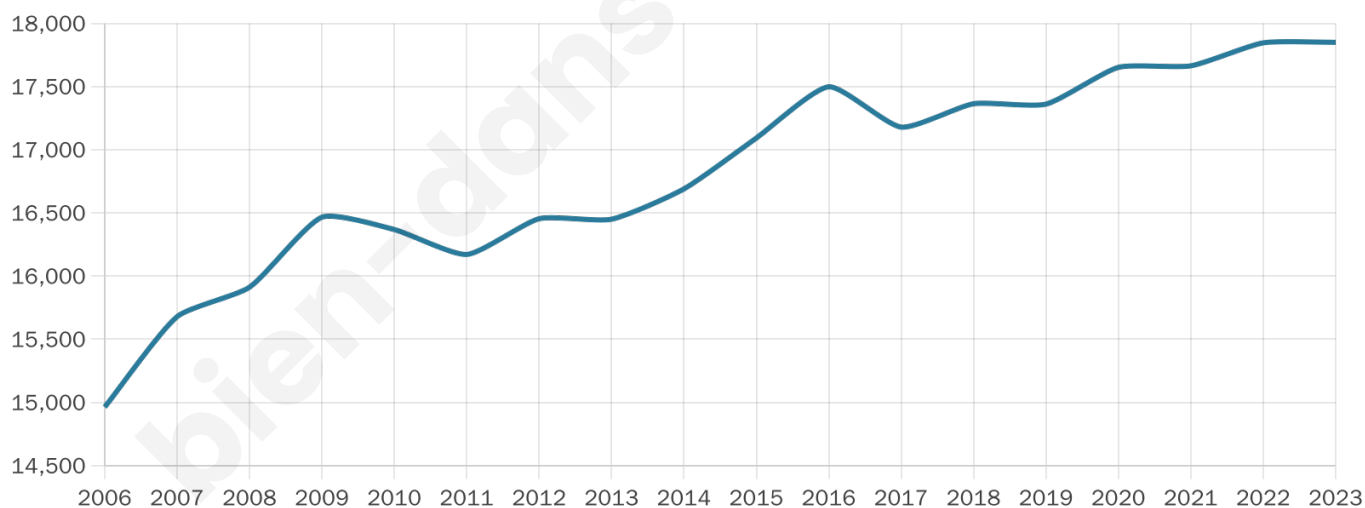
**255 h/km<sup>2</sup>**



Revenu moyen

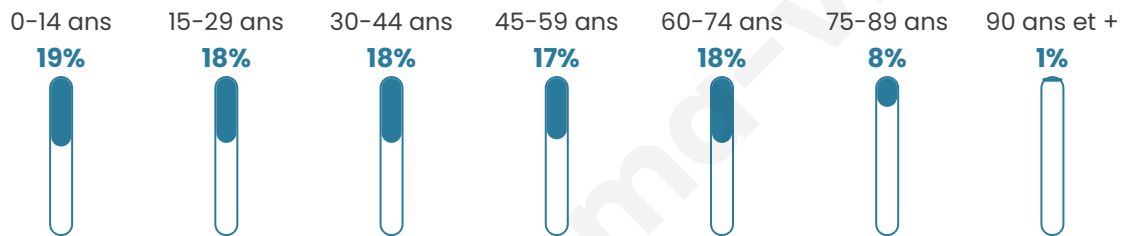
**19 980 €/an**

## Evolution du nombre d'habitants

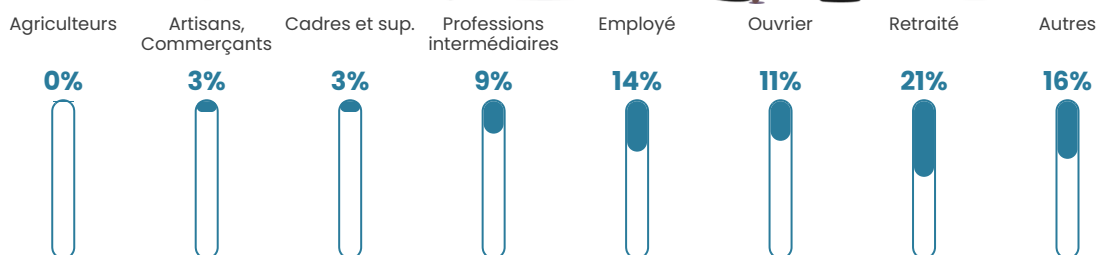


Sources : Institut national de la statistique et des études économiques (insee) selon Les dernières parutions officielles de 2024 portant sur les années 2020, 2021 et 2022.


## Tranche d'âge




## Activité professionnelle



## Niveau de diplôme





## Composition des ménages



# Profils électoraux

## Premier tour

	Marine LE PEN	33.33 %
	Emmanuel MACRON	20.46 %
	Jean-Luc MÉLENCHON	19.34 %
	Éric ZEMMOUR	11.45 %
	Valérie PÉCRESE	3.63 %
	Yannick JADOT	3.00 %
	Jean LASSALLE	2.81 %
	Nicolas DUPONT-AIGNAN	2.57 %
	Fabien ROUSSEL	1.76 %
	Anne HIDALGO	0.69 %
	Philippe POUTOU	0.64 %
	Nathalie ARTHAUD	0.33 %



### 12 519 inscrits

Participation : 70.04%

Votes blancs : 1.24%

Votes nuls : 0.52%

## Second tour

	Emmanuel MACRON	41,28 %
	Marine LE PEN	58,72 %

### 12 530 inscrits

Participation : 69.6%

Votes blancs : 4.98%

Votes nuls : 2.01%

# Sécurité



Agressions physiques / sexuelles

**278**



Cambriolages

**43**



Vols / dégradations

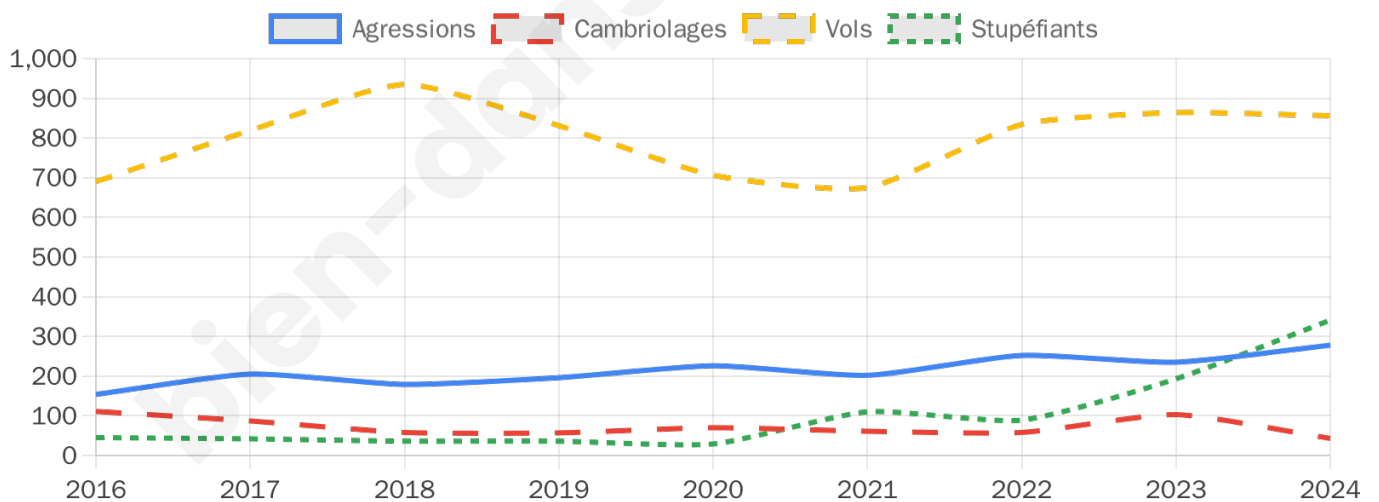
**856**



Stupéfiants

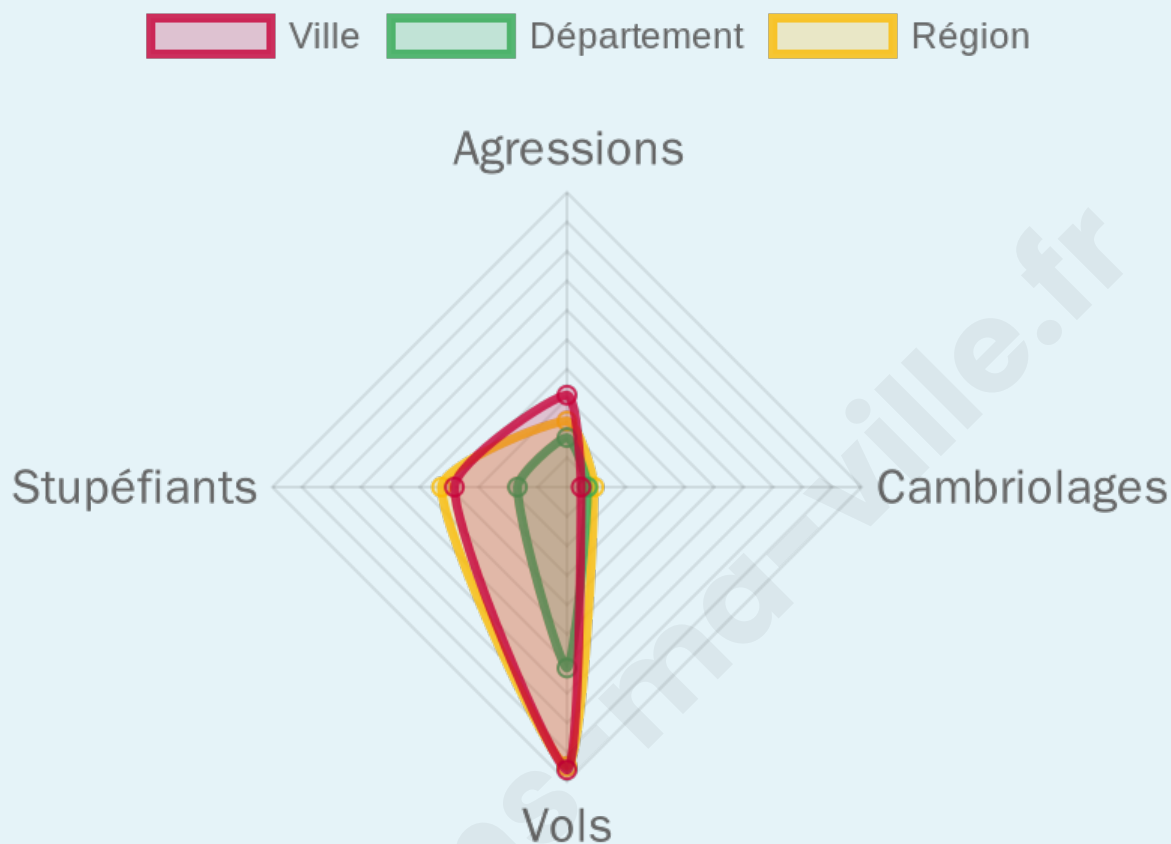
**341**

## Evolution du nombre d'infractions



## Pour comparer

(en proportion du nombre d'habitants)



Sources : Bases statistiques communale, départementale et régionale de la délinquance enregistrée par la police et la gendarmerie nationales selon les dernières parutions officielles de 2025 portant sur l'année 2024 ([data.gouv](https://data.gouv.fr)).

Agressions physiques / sexuelles : Violences sexuelles, coups et blessures volontaires intrafamiliaux, coups et blessures volontaires, autres coups, blessures volontaires et vols violents sans arme.

Cambriolages : Cambriolages de logements.

Vols : Vols avec armes, vols d'accessoires sur véhicules, vols dans les véhicules, vols de véhicules, vols sans violence contre des personnes, destructions, dégradations volontaires et escroqueries.

Stupéfiants : Trafic de stupéfiants dont (AFD) et usage de stupéfiants.

# Services à la population



## Commerce

Hypermarché	1
Supermarché	4
Superette	8
Boulangerie	14
Boucherie	5
Restaurant	43
Garage	62
Station-service	7
Banque	12
La poste	32
Coiffeur	51
Tabac	4
Bars / discothèque	8
Bibliothèque	1
Cinéma	3
Vétérinaire	5



## Santé

Pharmacie	5
Hôpital	2
Laboratoire d'analyses médicales	3
Etablissement pour handicapé	4
EHPA	2
Médecin	4
Dentiste	20
Chirurgien	X <u>Saint-Maximin-la-Sainte-Baume</u> 18km
Dermatologue	1
Anesthésiste	X <u>Toulon</u> 31km
Gastro-entérologue	3
Gynécologue	1
Cancérologue	X <u>Aubagne</u> 45km
Neurologue	X <u>Hyères</u> 31km
Ophtalmologue	2
ORL	2
Cardiologue	2
Pédiatre	2
Pneumologue	2
Psychologue	1
Radiologue	5
Rhumatologue	X <u>Saint-Maximin-la-Sainte-Baume</u> 17km
Sage-femme	1



## Éducation

Crèche	9
Ecole maternelle Public	1
Ecole maternelle Privé	X <u>Aix-en-Provence</u> 51km
Ecole primaire Public	6
Ecole primaire Privé	3
Collège Public	2
Collège Privé	1
Lycée Public	1
Lycée Privé	1

Sources : Base Sirene des entreprises et de leurs établissements selon les dernières parutions officielles de 2025 portant sur l'année 2024 ([data.gouv](#)). Liste, localisation et tarifs des professionnels de santé selon les dernières parutions officielles de 2025 portant sur l'année 2024 ([opendatasoft](#)) et FINISS Extraction du Fichier des établissements selon les dernières parutions officielles de 2025 portant sur l'année 2024 ([data.gouv](#)). Adresse et géolocalisation des établissements d'enseignement du premier et second degrés selon les dernières parutions officielles de 2025 portant sur l'année 2024 ([data.education.gouv](#))

## Villes autour de Brignoles

Ville	Habitants	Superficie	Pop densité	Pop active	Taux chômage	Revenu moyen	Prix immobilier
Camps-la-Source (4 avis)	1 941	22 km <sup>2</sup>	88 h/km <sup>2</sup>	43%	4.4%	23 420 €/an	2 475 €/m <sup>2</sup>
La Celle (2 avis)	1 659	21 km <sup>2</sup>	79 h/km <sup>2</sup>	42.9%	3.9%	23 160 €/an	2 445 €/m <sup>2</sup>
Le Val	4 335	39 km <sup>2</sup>	111 h/km <sup>2</sup>	40.3%	6%	23 080 €/an	2 436 €/m <sup>2</sup>
Forcalqueiret (10 avis)	3 389	10 km <sup>2</sup>	339 h/km <sup>2</sup>	45.1%	4%	23 670 €/an	2 680 €/m <sup>2</sup>
Garéoult (7 avis)	5 835	15 km <sup>2</sup>	389 h/km <sup>2</sup>	34.6%	4.8%	25 010 €/an	2 891 €/m <sup>2</sup>
Vins-sur-Caramy	936	16 km <sup>2</sup>	59 h/km <sup>2</sup>	44.8%	7.3%	20 800 €/an	1 740 €/m <sup>2</sup>
Montfort-sur-Argens (2 avis)	1 453	11 km <sup>2</sup>	132 h/km <sup>2</sup>	43.8%	5.6%	21 430 €/an	1 900 €/m <sup>2</sup>
Sainte-Anastasie-sur-Issole (1 avis)	2 165	10 km <sup>2</sup>	217 h/km <sup>2</sup>	46.1%	6.3%	23 430 €/an	2 549 €/m <sup>2</sup>
Correns	886	37 km <sup>2</sup>	24 h/km <sup>2</sup>	45.5%	5.5%	19 240 €/an	1 745 €/m <sup>2</sup>
Besse-sur-Issole (6 avis)	3 125	37 km <sup>2</sup>	84 h/km <sup>2</sup>	44%	4.5%	23 400 €/an	2 515 €/m <sup>2</sup>
La Roquebrussanne (4 avis)	2 817	37 km <sup>2</sup>	76 h/km <sup>2</sup>	33.8%	4.6%	23 460 €/an	2 438 €/m <sup>2</sup>
Tourves (10 avis)	5 207	65 km <sup>2</sup>	80 h/km <sup>2</sup>	46%	5.5%	22 240 €/an	2 696 €/m <sup>2</sup>
Rocbaron (20 avis)	5 660	20 km <sup>2</sup>	283 h/km <sup>2</sup>	45.8%	5.1%	24 780 €/an	2 846 €/m <sup>2</sup>
Châteaouvert	141	27 km <sup>2</sup>	5 h/km <sup>2</sup>	48.9%	5%	28 000 €/an	1 606 €/m <sup>2</sup>
Néoules (4 avis)	2 976	25 km <sup>2</sup>	119 h/km <sup>2</sup>	46%	4%	25 050 €/an	2 236 €/m <sup>2</sup>

# Avis sur la ville de Brignoles

## Note moyenne

2.8 /5



14 avis



## Répartition des avis par note



## Moyenne par critère



Sécurité

2.3



Éducation

2.9



Sport / Loisir

2.9



Environnement

3.0



Vie pratique

2.9



## Villes autour de Brignoles

Ville	Note globale	Sécurité	Éducation	Sport Loisir	Environnement	Vie pratique
Camps-la-Source (4 avis)	3.4	3.8	3.8	3.0	3.8	2.8
La Celle (2 avis)	3.2	3.0	2.5	3.0	4.0	3.5
Le Val	-	-	-	-	-	-
Forcalqueiret (10 avis)	2.8	3.5	3.0	2.4	2.6	2.6
Garéoult (7 avis)	4.3	4.4	4.1	4.4	4.4	4.3
Vins-sur-Caramy	-	-	-	-	-	-
Montfort-sur-Argens (2 avis)	3.8	5.0	3.5	2.0	5.0	3.5
Sainte-Anastasie-sur-Issole (1 avis)	3.8	4.0	4.0	4.0	4.0	3.0
Correns	-	-	-	-	-	-
Besse-sur-Issole (6 avis)	3.0	3.0	3.0	2.8	4.0	2.2
La Roquebrussanne (4 avis)	3.1	3.8	3.3	2.3	4.0	2.0
Tourves (10 avis)	4.1	4.2	4.1	4.1	4.5	3.4
Rocbaron (20 avis)	4.0	3.9	4.0	4.1	4.1	3.9
Châteauevert	-	-	-	-	-	-
Néoules (4 avis)	3.5	3.8	3.8	3.5	3.3	3.0



# **Vous aimez votre ville ? Notez-la !**

Et faites-nous part de vos remarques constructives



Avec

**BIEN** dans ma **VILLE** 