



Version web

Ville de Brie

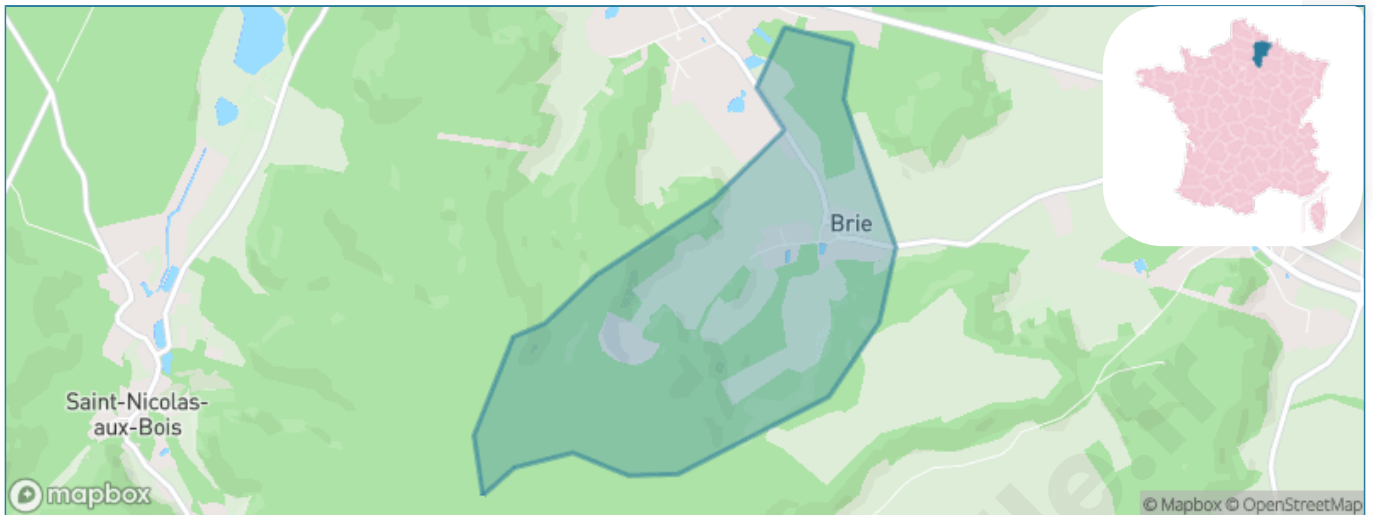
Présenté par

BIEN dans
ma **VILLE** 

Sommaire

| | |
|---|----|
| Situation géographique | 3 |
| Statistiques sur la population | 4 |
| Evolution du nombre d'habitants | 4 |
| Tranche d'âge | 5 |
| 0-14 ans | 5 |
| 15-29 ans | 5 |
| 30-44 ans | 5 |
| 45-59 ans | 5 |
| 60-74 ans | 5 |
| 75-89 ans | 5 |
| 90 ans et + | 5 |
| Activité professionnelle | 5 |
| Agriculteurs | 5 |
| Artisans, Commerçants | 5 |
| Cadres et sup. | 5 |
| Professions intermédiaires | 5 |
| Employé | 5 |
| Ouvrier | 5 |
| Retraité | 5 |
| Autres | 5 |
| Niveau de diplôme | 6 |
| Sans diplôme ou CEP | 6 |
| Brevet, BEPC, DNB | 6 |
| CAP-BEP ou équivalent | 6 |
| BAC ou équivalent | 6 |
| BAC+2 | 6 |
| BAC+3 ou +4 | 6 |
| BAC+5 ou plus | 6 |
| Composition des ménages | 6 |
| Couple sans enfant | 6 |
| Couple avec enfant(s) | 6 |
| Famille monoparentale | 6 |
| Colocation / Autre | 6 |
| Personnes seules | 6 |
| Profils électoraux | 7 |
| Premier tour | 7 |
| Sécurité | 8 |
| Evolution du nombre d'infractions | 8 |
| Pour comparer | 9 |
| Services à la population | 10 |
| Commerce | 10 |
| Éducation | 10 |
| Villes autour de Brie | 11 |

Situation géographique



i Informations clés

- **Région** : Hauts-de-France
- **Département** : Aisne
- **Code postal** : 02870
- **Superficie** : 2 km²



Statistiques sur la population



Nombre d'habitants

55



Age moyen

47 ans



Pop active

36.4%



Taux chômage

3.3%



Pop densité

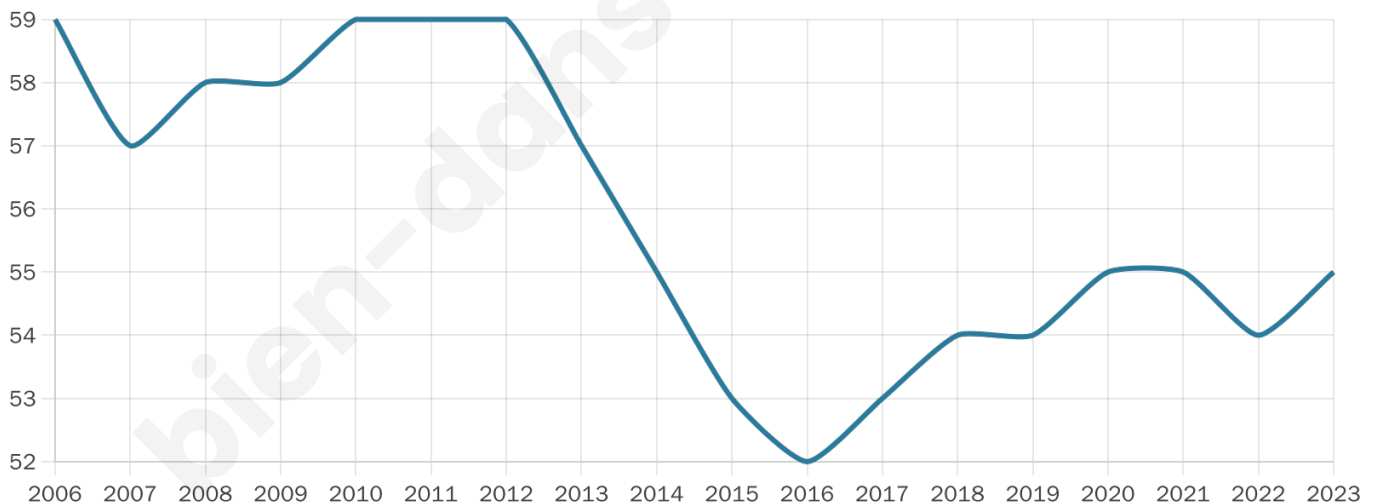
28 h/km²



Revenu moyen

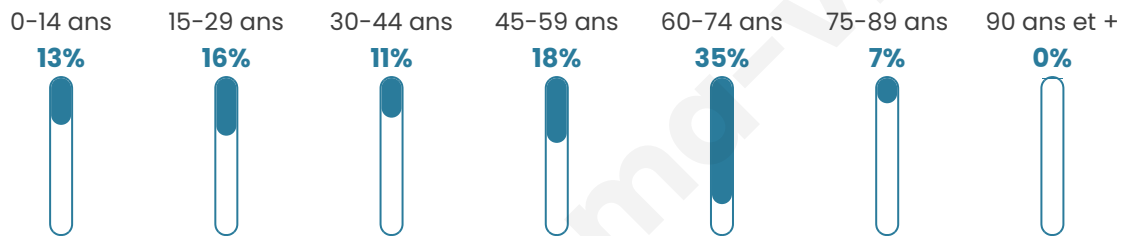
NC

Evolution du nombre d'habitants

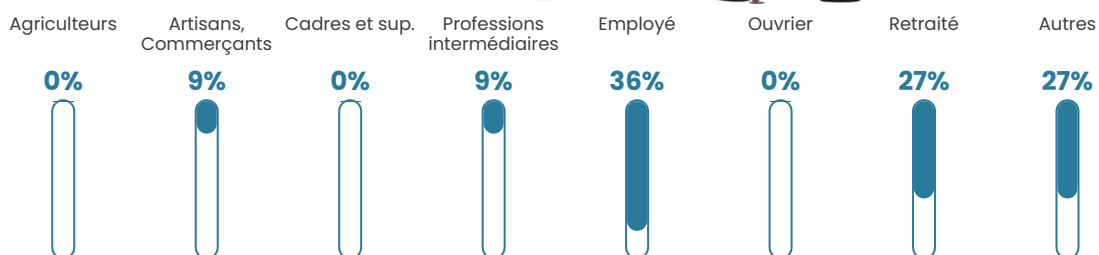


Sources : Institut national de la statistique et des études économiques (insee) selon Les dernières parutions officielles de 2024 portant sur les années 2020, 2021 et 2022.


Tranche d'âge



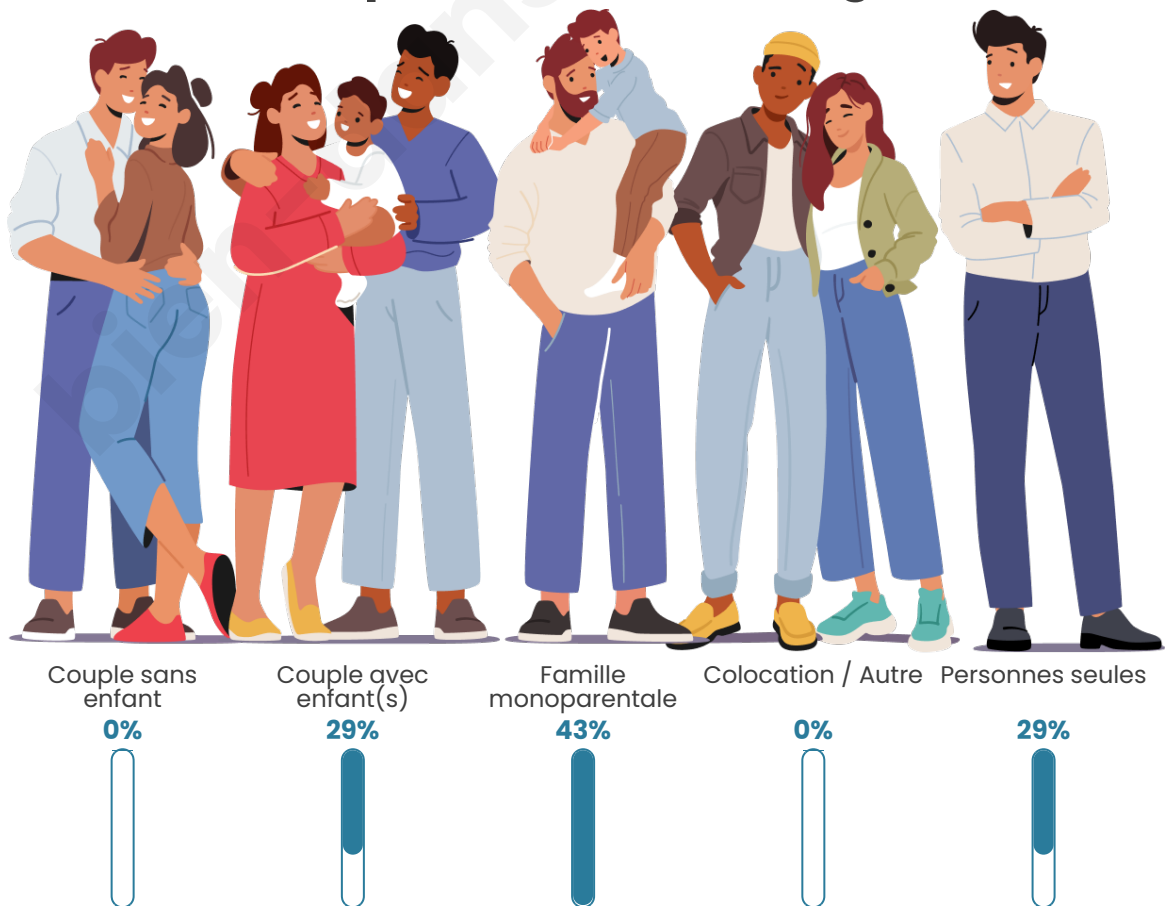
Activité professionnelle



Niveau de diplôme



Composition des ménages



Profils électoraux

Premier tour

| | | |
|---|---------------------------|---------|
|  | Emmanuel MACRON | 28.13 % |
|  | Marine LE PEN | 21.88 % |
|  | Jean-Luc MÉLENCHON | 18.75 % |
|  | Éric ZEMMOUR | 9.38 % |
|  | Fabien ROUSSEL | 6.25 % |
|  | Nicolas DUPONT- AIGNAN | 6.25 % |
|  | Jean LASSALLE | 3.13 % |
|  | Anne HIDALGO | 3.13 % |
|  | Valérie PÉCRESE | 3.13 % |
|  | Nathalie ARTHAUD | 0.00 % |
|  | Yannick JADOT | 0.00 % |
|  | Philippe POUTOU | 0.00 % |



44 inscrits

Participation : 72.73%

Votes blancs : 0.00%

Votes nuls : 0.00%

Second tour

| | | |
|---|--------------------|------|
|  | Emmanuel MACRON | 60 % |
|  | Marine LE PEN | 40 % |

44 inscrits

Participation : 84.09%

Votes blancs : 2.7%

Votes nuls : 2.7%

Sécurité



Agressions physiques / sexuelles

0



Cambriolages

0



Vols / dégradations

0



Stupéfiants

0

Evolution du nombre d'infractions



Pour comparer

(en proportion du nombre d'habitants)



Sources : Bases statistiques communale, départementale et régionale de la délinquance enregistrée par la police et la gendarmerie nationales selon les dernières parutions officielles de 2025 portant sur l'année 2024 ([data.gouv](https://data.gouv.fr)).

Agressions physiques / sexuelles : Violences sexuelles, coups et blessures volontaires intrafamiliaux, coups et blessures volontaires, autres coups, blessures volontaires et vols violents sans arme.

Cambriolages : Cambriolages de logements.

Vols : Vols avec armes, vols d'accessoires sur véhicules, vols dans les véhicules, vols de véhicules, vols sans violence contre des personnes, destructions, dégradations volontaires et escroqueries.

Stupéfiants : Trafic de stupéfiants dont (AFD) et usage de stupéfiants.

Services à la population



Commerce

| | |
|--------------------|---|
| Hypermarché | X Laon 11km |
| Supermarché | X Besny-et-Loizy 8km |
| Superette | X Crépy 2km |
| Boulangerie | X Crépy 2km |
| Boucherie | X Saint-Gobain 8km |
| Restaurant | X Crépy 2km |
| Garage | X Crépy 2km |
| Station-service | X Laon 10km |
| Banque | X Laon 10km |
| La poste | X Couvron-et-Aumencourt 5km |
| Coiffeur | X Crépy 2km |
| Tabac | X Laon 11km |
| Bars / discothèque | X Crépy 2km |
| Bibliothèque | X Laon 10km |
| Cinéma | X Saint-Gobain 8km |
| Vétérinaire | X Laon 9km |



Santé

| | |
|----------------------------------|--|
| Pharmacie | X Crépy 2km |
| Hôpital | X Saint-Gobain 5km |
| Laboratoire d'analyses médicales | X Laon 10km |
| Etablissement pour handicapé | X Laon 10km |
| EHPA | X Crépy 2km |
| Médecin | X Crépy 2km |
| Dentiste | X Mons-en-Laonnois 9km |
| Chirurgien | X Mons-en-Laonnois 9km |
| Dermatologue | X Laon 11km |
| Anesthésiste | X Laon 10km |
| Gastro-entérologue | X Laon 10km |
| Gynécologue | X Laon 10km |
| Cancérologue | X Chauny 20km |
| Neurologue | X Origny-Sainte-Benoite 26km |
| Ophtalmologue | X Laon 10km |
| ORL | X Laon 11km |
| Cardiologue | X Laon 10km |
| Pédiatre | X Laon 10km |
| Pneumologue | X Laon 10km |
| Psychologue | X Laon 11km |
| Radiologue | X Laon 10km |
| Rhumatologue | X Laon 12km |
| Sage-femme | X Laon 10km |



Éducation

| | |
|-------------------------|--|
| Crèche | X Crépy 2km |
| Ecole maternelle Public | X Bertaucourt-Epourdon 7km |
| Ecole maternelle Privé | X Soissons 28km |
| Ecole primaire Public | X Fourdrain 2km |
| Ecole primaire Privé | X Charmes 9km |
| Collège Public | X Saint-Gobain 8km |
| Collège Privé | X Charmes 9km |
| Lycée Public | X Laon 10km |
| Lycée Privé | X Laon 11km |

Sources : Base Sirene des entreprises et de leurs établissements selon les dernières parutions officielles de 2025 portant sur l'année 2024 ([data.gouv](#)). Liste, localisation et tarifs des professionnels de santé selon les dernières parutions officielles de 2025 portant sur l'année 2024 ([opendatasoft](#)) et FINISS Extraction du Fichier des établissements selon les dernières parutions officielles de 2025 portant sur l'année 2024 ([data.gouv](#)). Adresse et géolocalisation des établissements d'enseignement du premier et second degrés selon les dernières parutions officielles de 2025 portant sur l'année 2024 ([data.education.gouv](#))

Villes autour de Brie

| Ville | Habitants | Superficie | Pop densité | Pop active | Taux chômage | Revenu moyen | Prix immobilier |
|------------------------|-----------|--------------------|----------------------|------------|--------------|--------------|------------------------|
| Fourdrain (2 avis) | 404 | 9 km ² | 45 h/km ² | 48.5% | 4.2% | 24 060 €/an | 1 686 €/m ² |
| Crépy (1 avis) | 1 812 | 27 km ² | 67 h/km ² | 46.1% | 5.2% | 20 740 €/an | 1 261 €/m ² |
| Bucy-lès-Cerny | 188 | 8 km ² | 24 h/km ² | 47.9% | 5.3% | 24 200 €/an | 1 010 €/m ² |
| Cerny-lès-Bucy | 111 | 3 km ² | 37 h/km ² | 56.8% | 3.6% | NC | 2 083 €/m ² |
| Saint-Nicolas-aux-Bois | 110 | 6 km ² | 18 h/km ² | 50.9% | 3.6% | 21 950 €/an | 947 €/m ² |
| Cessières-Suzy | 801 | 20 km ² | 40 h/km ² | 48.8% | 4.5% | 23 530 €/an | 953 €/m ² |
| Fressancourt (1 avis) | 166 | 2 km ² | 83 h/km ² | 53% | 5.4% | 22 200 €/an | 1 298 €/m ² |
| Molinchart | 359 | 4 km ² | 90 h/km ² | 48.7% | 4.2% | 26 560 €/an | 1 246 €/m ² |
| Rogécourt | 88 | 5 km ² | 18 h/km ² | 64.8% | 3.4% | NC | 1 312 €/m ² |
| Couvron-et-Aumencourt | 926 | 13 km ² | 71 h/km ² | 48.1% | 6.4% | 20 170 €/an | 1 172 €/m ² |
| Vivaise (4 avis) | 654 | 9 km ² | 73 h/km ² | 45.4% | 3.5% | 23 470 €/an | 1 234 €/m ² |
| Versigny | 470 | 12 km ² | 39 h/km ² | 42.6% | 5.7% | 22 380 €/an | 1 068 €/m ² |
| Saint-Gobain (4 avis) | 2 288 | 29 km ² | 79 h/km ² | 41% | 5.3% | 21 840 €/an | 1 109 €/m ² |
| Besny-et-Loizy | 309 | 9 km ² | 34 h/km ² | 53.7% | 7.4% | 26 260 €/an | 1 103 €/m ² |
| Monceau-lès-Leups | 426 | 13 km ² | 33 h/km ² | 47.4% | 6.1% | 20 550 €/an | 1 052 €/m ² |

bien-dans-ma-ville.fr



Vous aimez votre ville ? Notez-la !

Et faites-nous part de vos remarques constructives



Avec

BIEN dans ma **VILLE** 