



Version web

Ville de Bricy

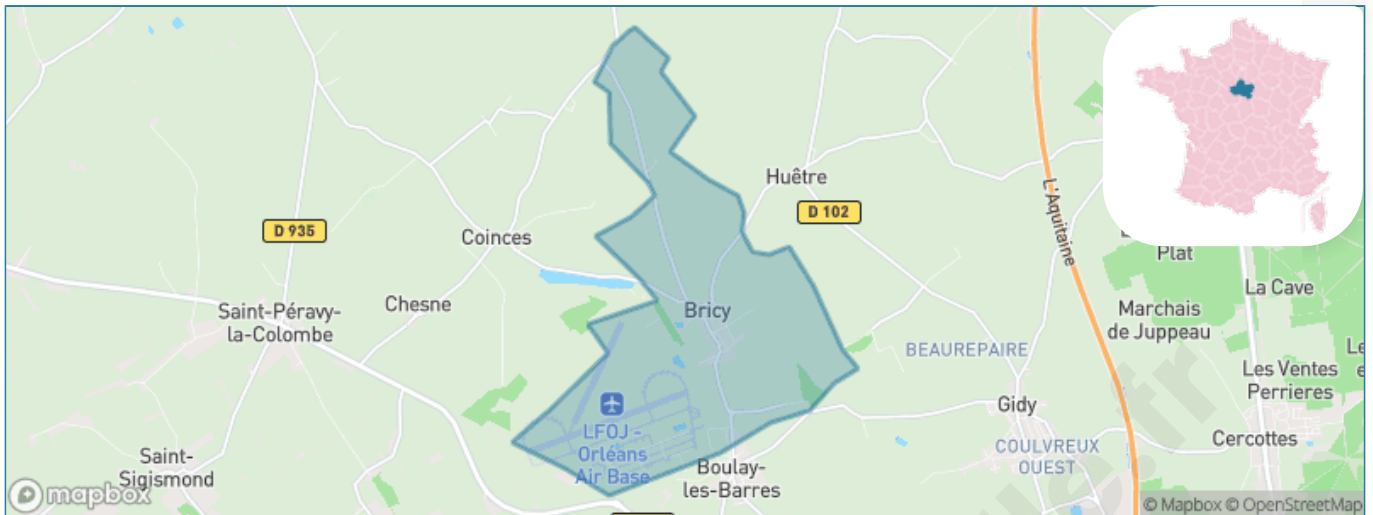
Présenté par

BIEN dans
ma **VILLE** 

Sommaire

| | |
|---|----|
| Situation géographique | 3 |
| Statistiques sur la population | 4 |
| Evolution du nombre d'habitants | 4 |
| Tranche d'âge | 5 |
| 0-14 ans | 5 |
| 15-29 ans | 5 |
| 30-44 ans | 5 |
| 45-59 ans | 5 |
| 60-74 ans | 5 |
| 75-89 ans | 5 |
| 90 ans et + | 5 |
| Activité professionnelle | 5 |
| Agriculteurs | 5 |
| Artisans, Commerçants | 5 |
| Cadres et sup. | 5 |
| Professions intermédiaires | 5 |
| Employé | 5 |
| Ouvrier | 5 |
| Retraité | 5 |
| Autres | 5 |
| Niveau de diplôme | 6 |
| Sans diplôme ou CEP | 6 |
| Brevet, BEPC, DNB | 6 |
| CAP-BEP ou équivalent | 6 |
| BAC ou équivalent | 6 |
| BAC+2 | 6 |
| BAC+3 ou +4 | 6 |
| BAC+5 ou plus | 6 |
| Composition des ménages | 6 |
| Couple sans enfant | 6 |
| Couple avec enfant(s) | 6 |
| Famille monoparentale | 6 |
| Colocation / Autre | 6 |
| Personnes seules | 6 |
| Profils électoraux | 7 |
| Premier tour | 7 |
| Sécurité | 8 |
| Evolution du nombre d'infractions | 8 |
| Pour comparer | 9 |
| Services à la population | 10 |
| Commerce | 10 |
| Éducation | 10 |
| Villes autour de Bricy | 11 |

Situation géographique



i Informations clés

- **Région** : Centre-Val de Loire
- **Département** : Loiret
- **Code postal** : 45310
- **Superficie** : 12 km²



Statistiques sur la population



Nombre d'habitants

528



Age moyen

40 ans



Pop active

60.8%



Taux chômage

2.3%



Pop densité

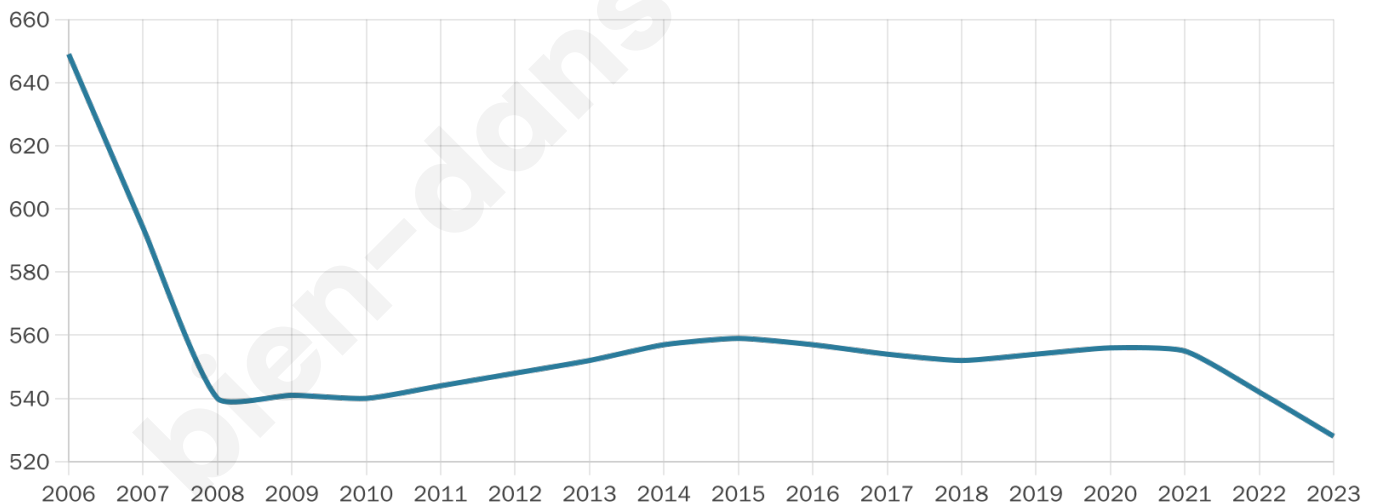
44 h/km²



Revenu moyen

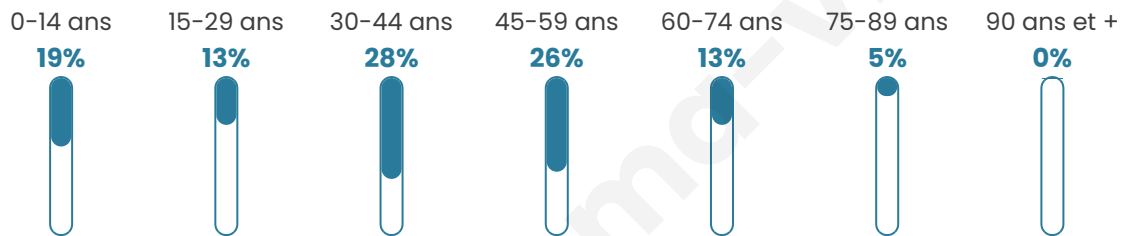
24 430 €/an

Evolution du nombre d'habitants

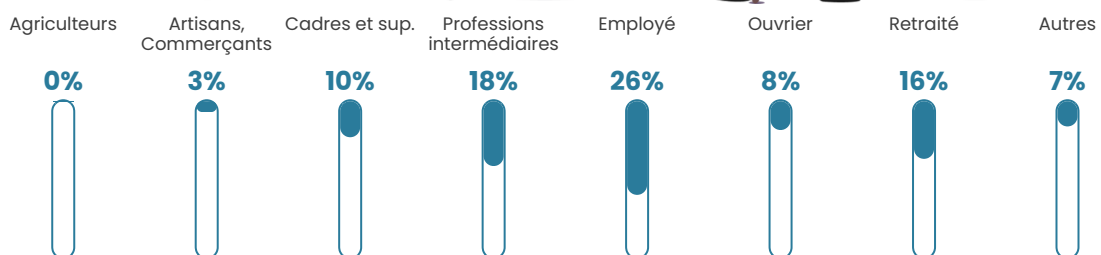


Sources : Institut national de la statistique et des études économiques (insee) selon Les dernières parutions officielles de 2024 portant sur les années 2020, 2021 et 2022.


Tranche d'âge



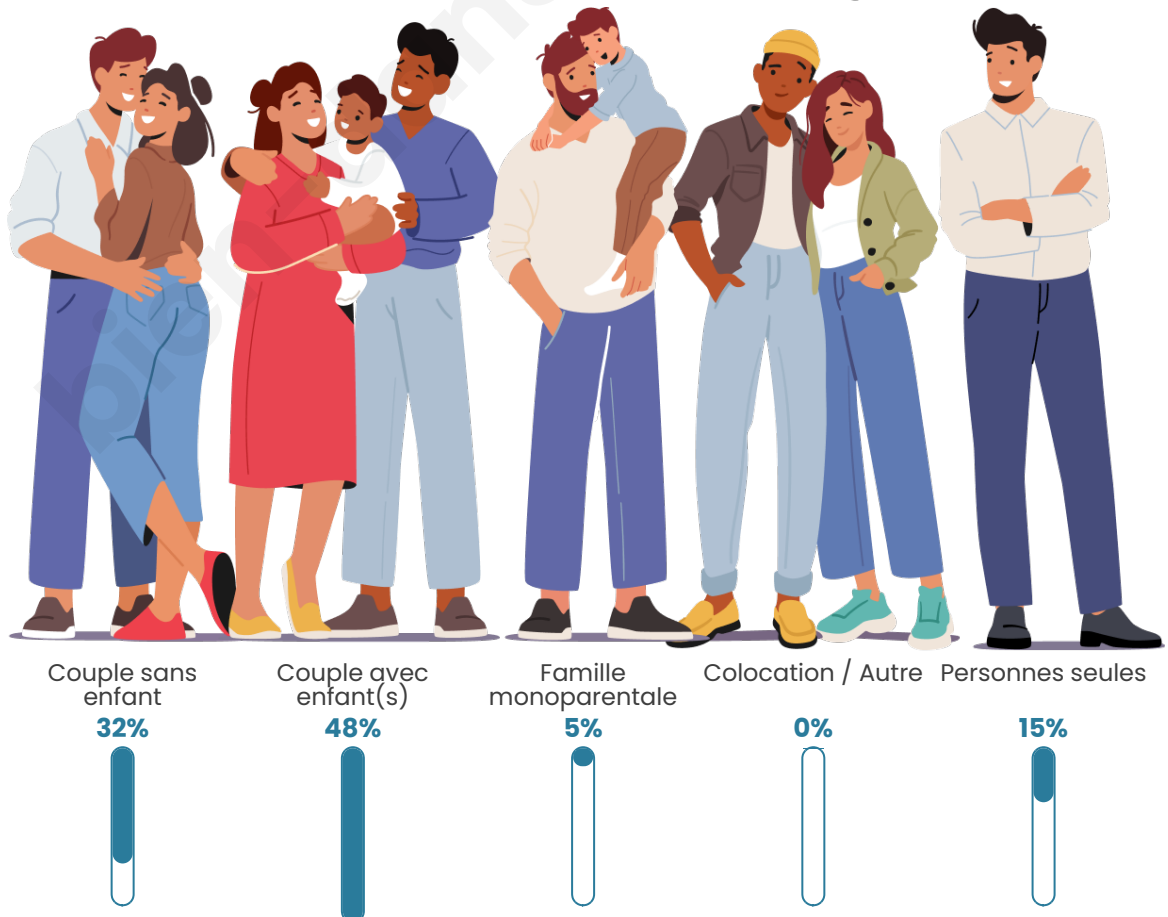
Activité professionnelle



Niveau de diplôme




Composition des ménages



Profils électoraux

Premier tour

| | | |
|---|-----------------------|---------|
|  | Marine LE PEN | 35.98 % |
|  | Emmanuel MACRON | 28.03 % |
|  | Éric ZEMMOUR | 6.82 % |
|  | Jean-Luc MÉLENCHON | 6.06 % |
|  | Valérie PÉCRESSE | 4.92 % |
|  | Fabien ROUSSEL | 3.79 % |
|  | Jean LASSALLE | 3.79 % |
|  | Yannick JADOT | 3.41 % |
|  | Nicolas DUPONT-AIGNAN | 3.41 % |
|  | Anne HIDALGO | 1.89 % |
|  | Nathalie ARTHAUD | 1.14 % |
|  | Philippe POUTOU | 0.76 % |



331 inscrits

Participation : 80.97%

Votes blancs : 1.12%

Votes nuls : 0.37%

Second tour

| | | |
|---|-----------------|---------|
|  | Emmanuel MACRON | 41,27 % |
|  | Marine LE PEN | 58,73 % |

331 inscrits

Participation : 82.78%

Votes blancs : 5.47%

Votes nuls : 2.55%

Sécurité



Agressions physiques / sexuelles

0



Cambriolages

0



Vols / dégradations

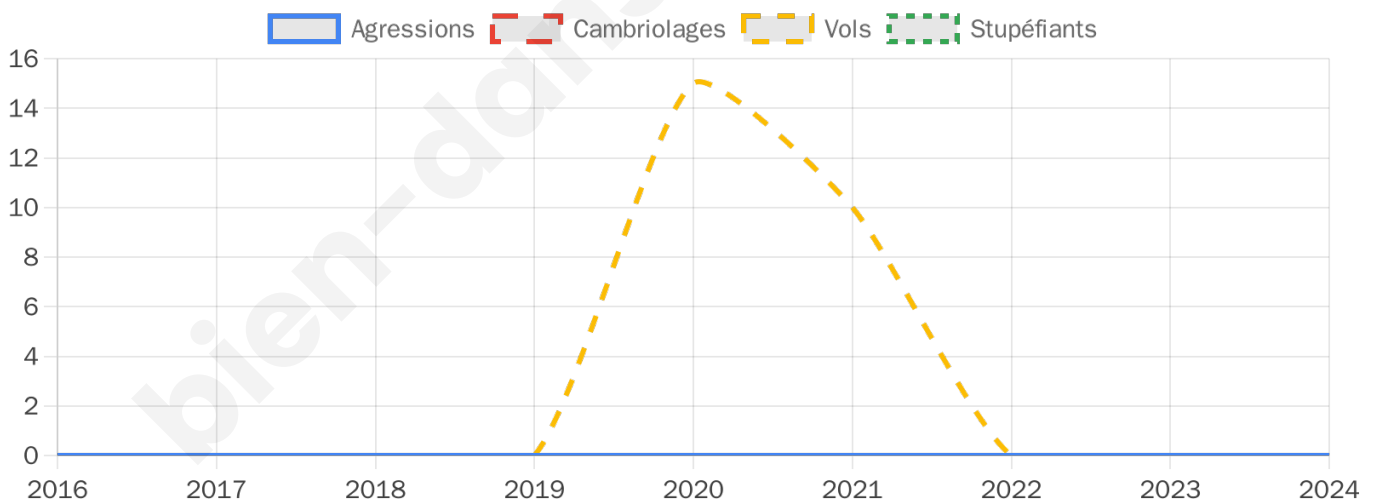
0



Stupéfiants

0

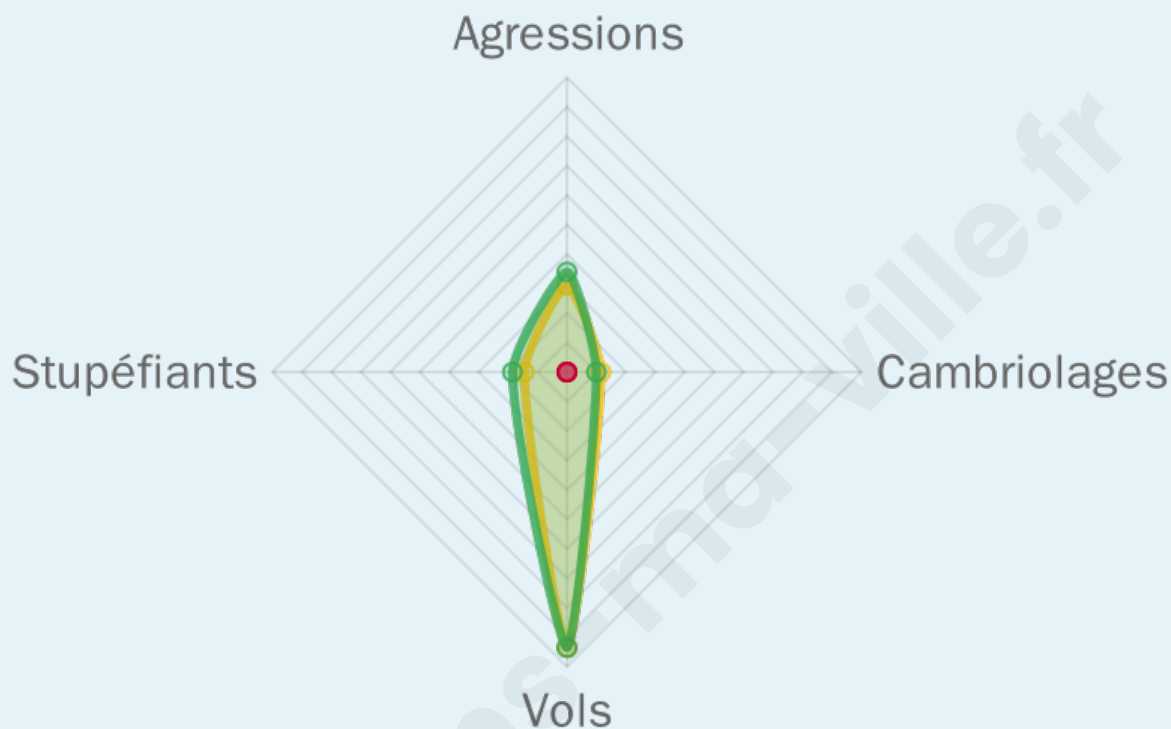
Evolution du nombre d'infractions



Pour comparer

(en proportion du nombre d'habitants)

■ Ville ■ Département ■ Région



Sources : Bases statistiques communale, départementale et régionale de la délinquance enregistrée par la police et la gendarmerie nationales selon les dernières parutions officielles de 2025 portant sur l'année 2024 ([data.gouv](https://data.gouv.fr)).

Agressions physiques / sexuelles : Violences sexuelles, coups et blessures volontaires intrafamiliaux, coups et blessures volontaires, autres coups, blessures volontaires et vols violents sans arme.

Cambriolages : Cambriolages de logements.

Vols : Vols avec armes, vols d'accessoires sur véhicules, vols dans les véhicules, vols de véhicules, vols sans violence contre des personnes, destructions, dégradations volontaires et escroqueries.

Stupéfiants : Trafic de stupéfiants dont (AFD) et usage de stupéfiants.

Services à la population



Commerce

| | |
|--------------------|--|
| Hypermarché | X Saran 9km |
| Supermarché | X Patay 8km |
| Superette | X Ormes 7km |
| Boulangerie | X Gidy 4km |
| Boucherie | X Huêtre 2km |
| Restaurant | X Boulay-les-Barres 4km |
| Garage | X Boulay-les-Barres 3km |
| Station-service | X Gidy 4km |
| Banque | X Ormes 7km |
| La poste | X Sougy 6km |
| Coiffeur | X Huêtre 4km |
| Tabac | X Ormes 7km |
| Bars / discothèque | X Bucy-Saint-Liphard 7km |
| Bibliothèque | X Gidy 4km |
| Cinéma | X Saran 10km |
| Vétérinaire | X Ingré 9km |



Santé

| | |
|----------------------------------|--------------------------------|
| Pharmacie | X Ormes 7km |
| Hôpital | X Orléans 13km |
| Laboratoire d'analyses médicales | X Ormes 7km |
| Etablissement pour handicapé | X Saran 8km |
| EHPA | X Chevilly 8km |
| Médecin | X Ormes 7km |
| Dentiste | X Ormes 7km |
| Chirurgien | X Saran 10km |
| Dermatologue | X Orléans 13km |
| Anesthésiste | X Saran 10km |
| Gastro-entérologue | X Saran 10km |
| Gynécologue | X Saran 10km |
| Cancérologue | X Saran 10km |
| Neurologue | X Saran 10km |
| Ophthalmologue | X Patay 8km |
| ORL | X Saran 10km |
| Cardiologue | X Saran 10km |
| Pédiatre | X Saran 10km |
| Pneumologue | X Saran 10km |
| Psychologue | X Ingré 9km |
| Radiologue | X Saran 10km |
| Rhumatologue | X Orléans 14km |
| Sage-femme | X Saran 11km |



Éducation

| | |
|-------------------------|---|
| Crèche | 1 |
| Ecole maternelle Public | X Boulay-les-Barres 3km |
| Ecole maternelle Privé | X Orléans 13km |
| Ecole primaire Public | 1 |
| Ecole primaire Privé | X Orléans 7km |
| Collège Public | X Patay 9km |
| Collège Privé | X Ingré 11km |
| Lycée Public | X Ingré 10km |
| Lycée Privé | X Orléans 12km |

Sources : Base Sirene des entreprises et de leurs établissements selon les dernières parutions officielles de 2025 portant sur l'année 2024 ([data.gouv](#)). Liste, localisation et tarifs des professionnels de santé selon les dernières parutions officielles de 2025 portant sur l'année 2024 ([opendatasoft](#)) et FINISS Extraction du Fichier des établissements selon les dernières parutions officielles de 2025 portant sur l'année 2024 ([data.gouv](#)). Adresse et géolocalisation des établissements d'enseignement du premier et second degrés selon les dernières parutions officielles de 2025 portant sur l'année 2024 ([data.education.gouv](#))

Villes autour de Bricy

| Ville | Habitants | Superficie | Pop densité | Pop active | Taux chômage | Revenu moyen | Prix immobilier |
|---------------------------------|-----------|--------------------|-----------------------|------------|--------------|--------------|------------------------|
| Boulay-les-Barres | 1 147 | 12 km ² | 96 h/km ² | 65.1% | 2.4% | 23 830 €/an | 1 838 €/m ² |
| Huêtre | 280 | 13 km ² | 22 h/km ² | 56.8% | 3.6% | 25 560 €/an | 1 968 €/m ² |
| Coinces | 501 | 21 km ² | 24 h/km ² | 50.3% | 1.8% | 24 850 €/an | 1 575 €/m ² |
| Gidy (3 avis) | 2 084 | 23 km ² | 91 h/km ² | 48.6% | 2% | 26 690 €/an | 2 023 €/m ² |
| Sougy | 853 | 28 km ² | 30 h/km ² | 49.7% | 3.9% | 24 380 €/an | 1 529 €/m ² |
| Saint-Pérvy-la-Colombe (1 avis) | 777 | 19 km ² | 41 h/km ² | 49.8% | 3.5% | 24 990 €/an | 1 937 €/m ² |
| Rouvray-Sainte-Croix | 135 | 9 km ² | 15 h/km ² | 51.9% | 4.4% | 24 210 €/an | 769 €/m ² |
| Gémigny | 217 | 14 km ² | 16 h/km ² | 52.1% | 3.2% | 24 800 €/an | 1 355 €/m ² |
| Bucy-Saint-Liphard | 215 | 17 km ² | 13 h/km ² | 43.3% | 3.3% | 24 120 €/an | 2 254 €/m ² |
| Ormes (2 avis) | 4 376 | 18 km ² | 243 h/km ² | 51.5% | 3.7% | 25 700 €/an | 2 116 €/m ² |
| Saint-Sigismond | 269 | 14 km ² | 19 h/km ² | 50.6% | 4.5% | 23 680 €/an | 1 283 €/m ² |
| Cercottes | 1 448 | 24 km ² | 60 h/km ² | 54.4% | 3.6% | 24 730 €/an | 1 931 €/m ² |
| Chevilly | 2 663 | 41 km ² | 65 h/km ² | 48.4% | 3.1% | 23 620 €/an | 1 738 €/m ² |
| Patay (3 avis) | 2 384 | 13 km ² | 183 h/km ² | 44% | 3.9% | 21 820 €/an | 1 383 €/m ² |
| Saran (11 avis) | 17 316 | 19 km ² | 911 h/km ² | 40.9% | 5.3% | 22 590 €/an | 1 985 €/m ² |

bien-dans-ma-ville.fr



Vous aimez votre ville ? Notez-la !

Et faites-nous part de vos remarques constructives



Avec

BIEN dans
ma **VILLE** 