



Version web

# Ville de Bricon

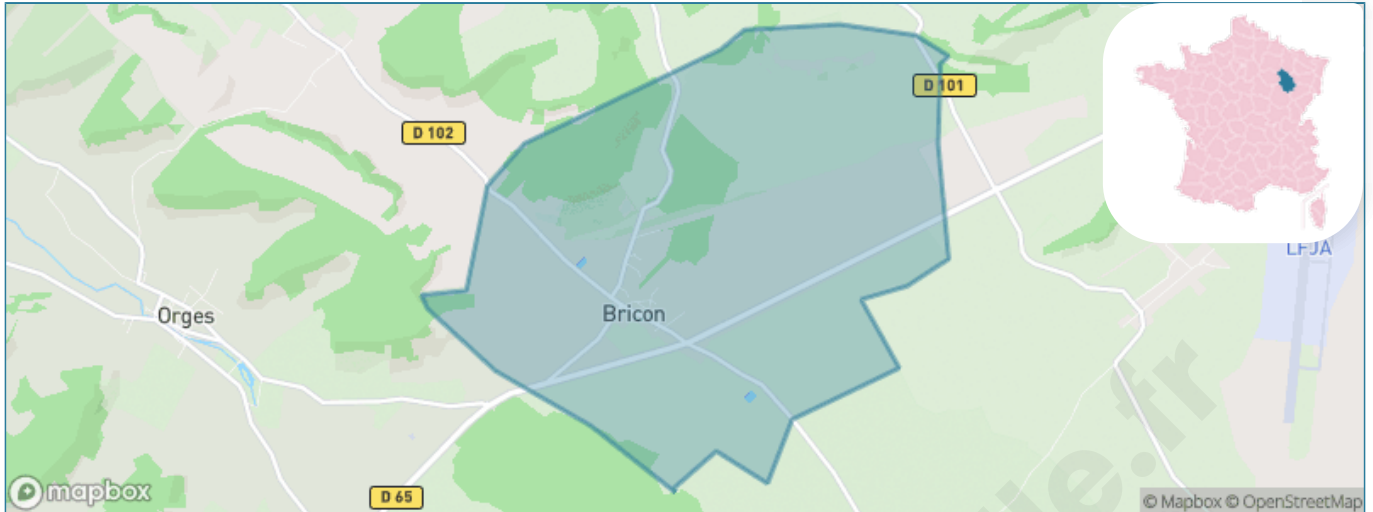
Présenté par

**BIEN** dans  
ma **VILLE** 

# Sommaire

Situation géographique .....	3
Statistiques sur la population .....	4
Evolution du nombre d'habitants .....	4
Tranche d'âge .....	5
0-14 ans .....	5
15-29 ans .....	5
30-44 ans .....	5
45-59 ans .....	5
60-74 ans .....	5
75-89 ans .....	5
90 ans et + .....	5
Activité professionnelle .....	5
Agriculteurs .....	5
Artisans, Commerçants .....	5
Cadres et sup. ....	5
Professions intermédiaires .....	5
Employé .....	5
Ouvrier .....	5
Retraité .....	5
Autres .....	5
Niveau de diplôme .....	6
Sans diplôme ou CEP .....	6
Brevet, BEPC, DNB .....	6
CAP-BEP ou équivalent .....	6
BAC ou équivalent .....	6
BAC+2 .....	6
BAC+3 ou +4 .....	6
BAC+5 ou plus .....	6
Composition des ménages .....	6
Couple sans enfant .....	6
Couple avec enfant(s) .....	6
Famille monoparentale .....	6
Colocation / Autre .....	6
Personnes seules .....	6
Profils électoraux .....	7
Premier tour .....	7
Sécurité .....	8
Evolution du nombre d'infractions .....	8
Pour comparer .....	9
Services à la population .....	10
Commerce .....	10
Éducation .....	10
Villes autour de Bricon .....	11

# Situation géographique



## i Informations clés

- **Région** : Grand Est
- **Département** : Haute-Marne
- **Code postal** : 52120
- **Superficie** : 9 km<sup>2</sup>



# Statistiques sur la population



Nombre d'habitants

**407**



Age moyen

**40 ans**



Pop active

**48.4%**



Taux chômage

**5%**



Pop densité

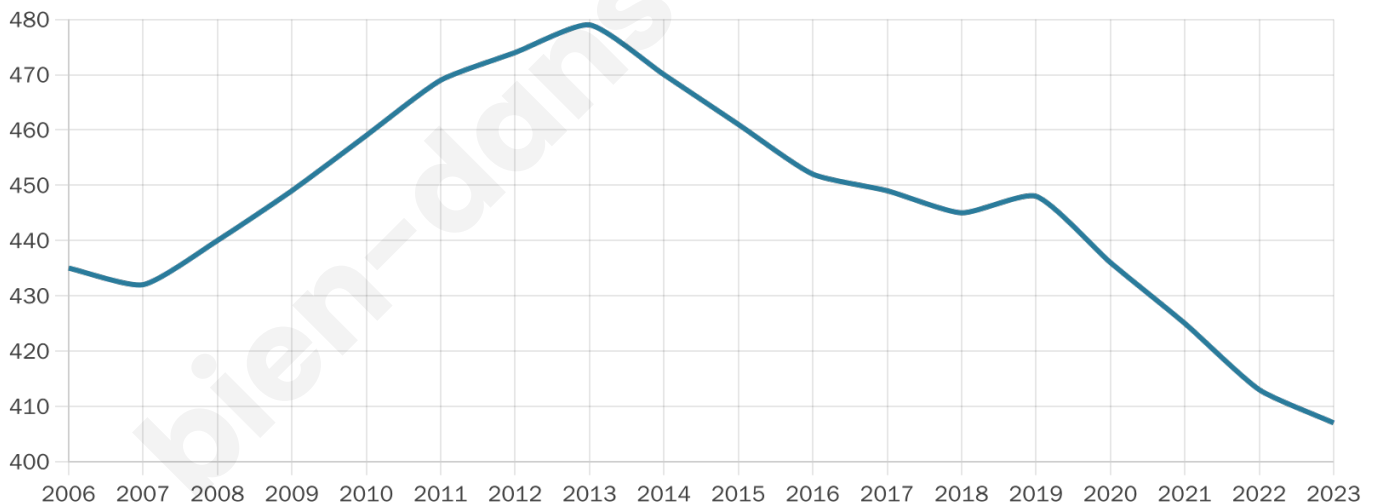
**45 h/km<sup>2</sup>**



Revenu moyen

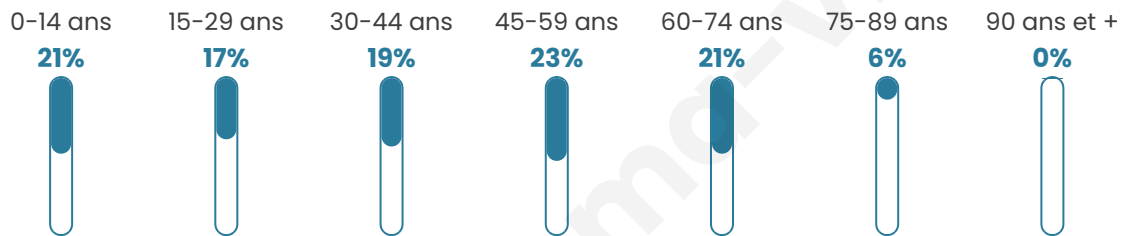
**21 120 €/an**

## Evolution du nombre d'habitants

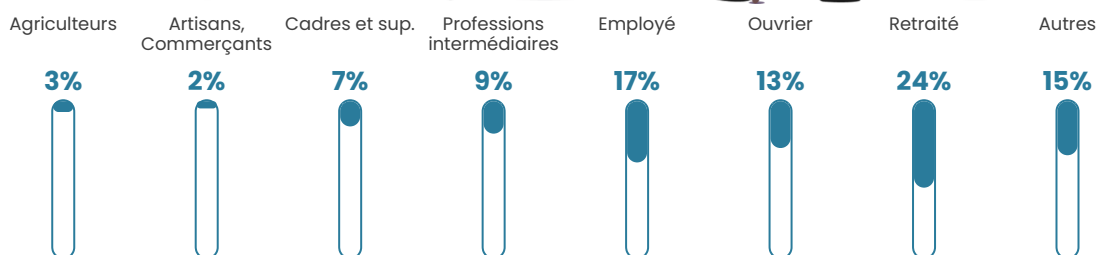


Sources : Institut national de la statistique et des études économiques (insee) selon Les dernières parutions officielles de 2024 portant sur les années 2020, 2021 et 2022.


## Tranche d'âge




## Activité professionnelle



## Niveau de diplôme












## Composition des ménages



# Profils électoraux

## Premier tour

	Marine LE PEN	37.99 %
	Emmanuel MACRON	21.40 %
	Jean-Luc MÉLENCHON	9.61 %
	Valérie PÉCRESSE	7.86 %
	Éric ZEMMOUR	7.42 %
	Jean LASSALLE	4.80 %
	Yannick JADOT	4.37 %
	Fabien ROUSSEL	1.75 %
	Nicolas DUPONT-AIGNAN	1.75 %
	Anne HIDALGO	1.31 %
	Philippe POUTOU	1.31 %
	Nathalie ARTHAUD	0.44 %



### 308 inscrits

Participation : 74.68%

Votes blancs : 0.43%

Votes nuls : 0.00%

## Second tour

	Emmanuel MACRON	39,42 %
	Marine LE PEN	60,58 %

### 308 inscrits

Participation : 75.65%

Votes blancs : 9.87%

Votes nuls : 0.86%

# Sécurité



Agressions physiques / sexuelles

0



Cambriolages

0



Vols / dégradations

0



Stupéfiants

0

## Evolution du nombre d'infractions



## Pour comparer

(en proportion du nombre d'habitants)



Sources : Bases statistiques communale, départementale et régionale de la délinquance enregistrée par la police et la gendarmerie nationales selon les dernières parutions officielles de 2025 portant sur l'année 2024 ([data.gouv](https://data.gouv.fr)).

Agressions physiques / sexuelles : Violences sexuelles, coups et blessures volontaires intrafamiliaux, coups et blessures volontaires, autres coups, blessures volontaires et vols violents sans arme.

Cambriolages : Cambriolages de logements.

Vols : Vols avec armes, vols d'accessoires sur véhicules, vols dans les véhicules, vols de véhicules, vols sans violence contre des personnes, destructions, dégradations volontaires et escroqueries.

Stupéfiants : Trafic de stupéfiants dont (AFD) et usage de stupéfiants.

# Services à la population



## Commerce

Hypermarché	X <a href="#">Chaumont</a> 14km
Supermarché	X <a href="#">Châteauvillain</a> 7km
Superette	X <a href="#">Maranville</a> 9km
Boulangerie	X <a href="#">Châteauvillain</a> 6km
Boucherie	X <a href="#">Châteauvillain</a> 10km
Restaurant	<b>1</b>
Garage	<b>2</b>
Station-service	X <a href="#">Châteauvillain</a> 7km
Banque	X <a href="#">Châteauvillain</a> 6km
La poste	X <a href="#">Autreville-sur-la-Renne</a> 4km
Coiffeur	<b>1</b>
Tabac	X <a href="#">Chaumont</a> 13km
Bars / discothèque	X <a href="#">Châteauvillain</a> 6km
Bibliothèque	X <a href="#">Orges</a> 3km
Cinéma	X <a href="#">Chaumont</a> 13km
Vétérinaire	X <a href="#">Chaumont</a> 13km



## Santé

Pharmacie	X <a href="#">Châteauvillain</a> 6km
Hôpital	X <a href="#">Chaumont</a> 13km
Laboratoire d'analyses médicales	X <a href="#">Chaumont</a> 13km
Etablissement pour handicapé	X <a href="#">Chaumont</a> 13km
EHPA	X <a href="#">Châteauvillain</a> 6km
Médecin	X <a href="#">Châteauvillain</a> 6km
Dentiste	X <a href="#">Châteauvillain</a> 6km
Chirurgien	X <a href="#">Chaumont</a> 14km
Dermatologue	X <a href="#">Langres</a> 36km
Anesthésiste	X <a href="#">Chaumont</a> 14km
Gastro-entérologue	X <a href="#">Bar-sur-Aube</a> 25km
Gynécologue	X <a href="#">Chaumont</a> 13km
Cancérologue	X 0km
Neurologue	X <a href="#">Chaumont</a> 13km
Ophthalmologue	X <a href="#">Chaumont</a> 14km
ORL	X <a href="#">Chaumont</a> 14km
Cardiologue	X <a href="#">Chaumont</a> 13km
Pédiatre	X <a href="#">Châtillon-sur-Seine</a> 39km
Pneumologue	X <a href="#">Langres</a> 37km
Psychologue	X <a href="#">Chaumont</a> 13km
Radiologue	X <a href="#">Chaumont</a> 13km
Rhumatologue	X <a href="#">Chaumont</a> 13km
Sage-femme	X <a href="#">Chaumont</a> 13km



## Éducation

Crèche	X <a href="#">Châteauvillain</a> 6km
Ecole maternelle Public	X <a href="#">Châteauvillain</a> 6km
Ecole maternelle Privé	X <a href="#">Domrémy-la-Pucelle</a> 66km
Ecole primaire Public	<b>1</b>
Ecole primaire Privé	X <a href="#">Chaumont</a> 13km
Collège Public	X <a href="#">Châteauvillain</a> 7km
Collège Privé	X <a href="#">Chaumont</a> 13km
Lycée Public	X <a href="#">Chaumont</a> 13km
Lycée Privé	X <a href="#">Chaumont</a> 13km

Sources : Base Sirene des entreprises et de leurs établissements selon les dernières parutions officielles de 2025 portant sur l'année 2024 ([data.gouv](#)). Liste, localisation et tarifs des professionnels de santé selon les dernières parutions officielles de 2025 portant sur l'année 2024 ([opendatasoft](#)) et FINISS Extraction du Fichier des établissements selon les dernières parutions officielles de 2025 portant sur l'année 2024 ([data.gouv](#)). Adresse et géolocalisation des établissements d'enseignement du premier et second degrés selon les dernières parutions officielles de 2025 portant sur l'année 2024 ([data.education.gouv](#))

## Villes autour de Bricon

Ville	Habitants	Superficie	Pop densité	Pop active	Taux chômage	Revenu moyen	Prix immobilier
Braux-le-Châtel	123	10 km <sup>2</sup>	12 h/km <sup>2</sup>	45.5%	3.3%	20 550 €/an	NC
Orges	361	17 km <sup>2</sup>	21 h/km <sup>2</sup>	41%	1.9%	23 450 €/an	NC
Blessonville	174	9 km <sup>2</sup>	19 h/km <sup>2</sup>	47.1%	2.3%	22 670 €/an	735 €/m <sup>2</sup>
Autreville-sur-la-Renne	386	31 km <sup>2</sup>	12 h/km <sup>2</sup>	44.8%	2.6%	23 630 €/an	NC
Buxières-lès-Villiers	228	5 km <sup>2</sup>	46 h/km <sup>2</sup>	43.9%	1.3%	24 370 €/an	NC
Aizanville	23	3 km <sup>2</sup>	8 h/km <sup>2</sup>	78.3%	13%	NC	NC
Pont-la-Ville	117	10 km <sup>2</sup>	12 h/km <sup>2</sup>	26.5%	1.7%	20 740 €/an	NC
Châteauvillain (4 avis)	1 482	106 km <sup>2</sup>	14 h/km <sup>2</sup>	43.9%	4.5%	20 830 €/an	932 €/m <sup>2</sup>
Semoutiers-Montsaon	757	27 km <sup>2</sup>	28 h/km <sup>2</sup>	64.3%	1.8%	25 840 €/an	1 360 €/m <sup>2</sup>
Euffigneix (2 avis)	299	9 km <sup>2</sup>	33 h/km <sup>2</sup>	46.5%	0.7%	27 000 €/an	1 588 €/m <sup>2</sup>
Vaudrémont	81	10 km <sup>2</sup>	8 h/km <sup>2</sup>	49.4%	1.2%	NC	NC
Villiers-le-Sec (2 avis)	710	15 km <sup>2</sup>	47 h/km <sup>2</sup>	49.7%	3.5%	23 890 €/an	936 €/m <sup>2</sup>
Cirfontaines-en-Azois	180	11 km <sup>2</sup>	16 h/km <sup>2</sup>	47.2%	3.9%	20 930 €/an	NC
Lavilleneuve-au-Roi	69	10 km <sup>2</sup>	7 h/km <sup>2</sup>	26.1%	0%	NC	NC
Maranville	405	12 km <sup>2</sup>	34 h/km <sup>2</sup>	38.5%	5.7%	20 160 €/an	NC

bien-dans-ma-ville.fr



# Vous aimez votre ville ? Notez-la !

Et faites-nous part de vos remarques constructives



Avec

**BIEN** dans ma **VILLE** 