



Version web

Ville de Brézins

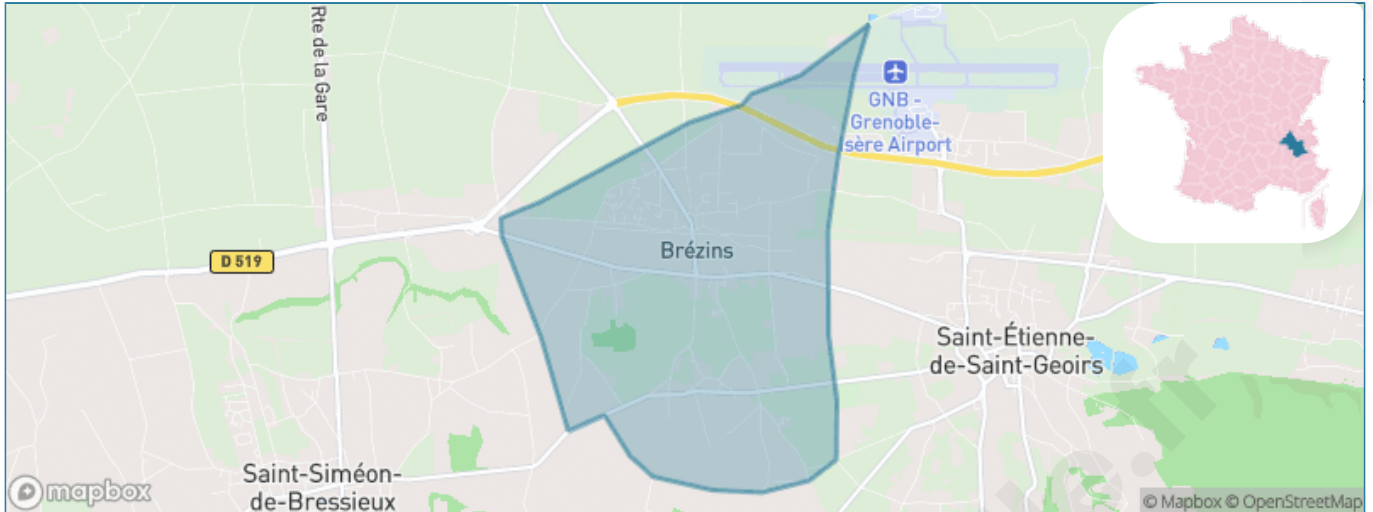
Présenté par

BIEN dans
ma **VILLE** 

Sommaire

Situation géographique	3
Statistiques sur la population	4
Evolution du nombre d'habitants	4
Tranche d'âge	5
0-14 ans	5
15-29 ans	5
30-44 ans	5
45-59 ans	5
60-74 ans	5
75-89 ans	5
90 ans et +	5
Activité professionnelle	5
Agriculteurs	5
Artisans, Commerçants	5
Cadres et sup.	5
Professions intermédiaires	5
Employé	5
Ouvrier	5
Retraité	5
Autres	5
Niveau de diplôme	6
Sans diplôme ou CEP	6
Brevet, BEPC, DNB	6
CAP-BEP ou équivalent	6
BAC ou équivalent	6
BAC+2	6
BAC+3 ou +4	6
BAC+5 ou plus	6
Composition des ménages	6
Couple sans enfant	6
Couple avec enfant(s)	6
Famille monoparentale	6
Colocation / Autre	6
Personnes seules	6
Profil électoraux	7
Premier tour	7
Sécurité	8
Evolution du nombre d'infractions	8
Pour comparer	9
Services à la population	10
Commerce	10
Éducation	10
Villes autour de Brézins	11
Avis sur la ville de Brézins	12
Moyenne par critère	12
Villes autour de Brézins	12
Répartition des avis par note	12
Répartition des avis par note	12

Situation géographique



i Informations clés

- **Région** : Auvergne-Rhône-Alpes
- **Département** : Isère
- **Code postal** : 38590
- **Superficie** : 8 km²



Statistiques sur la population



Nombre d'habitants

2 312



Age moyen

38 ans



Pop active

47.7%



Taux chômage

7.8%



Pop densité

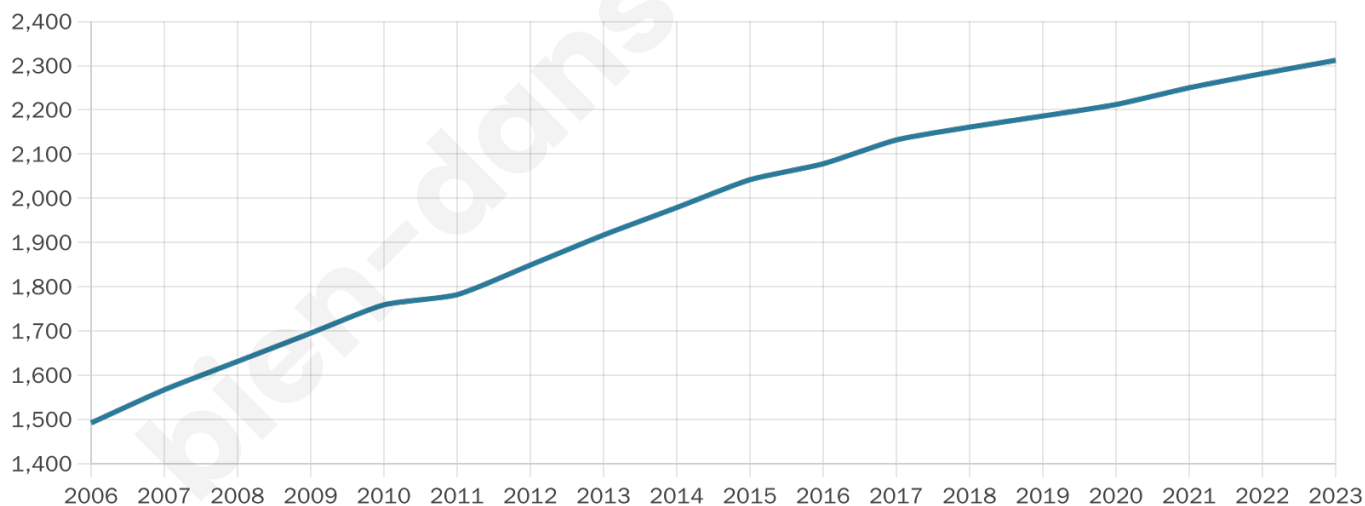
289 h/km²



Revenu moyen

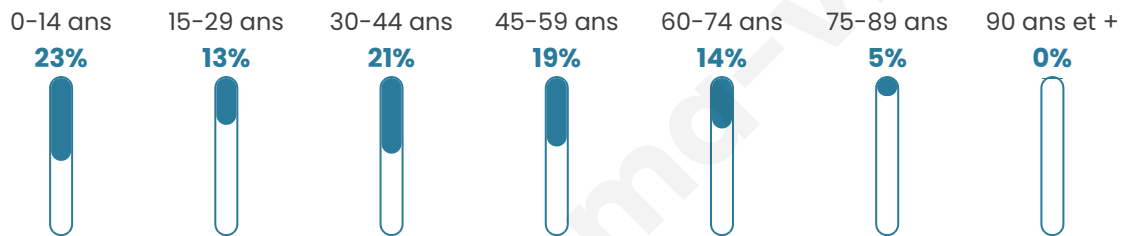
23 590 €/an

Evolution du nombre d'habitants

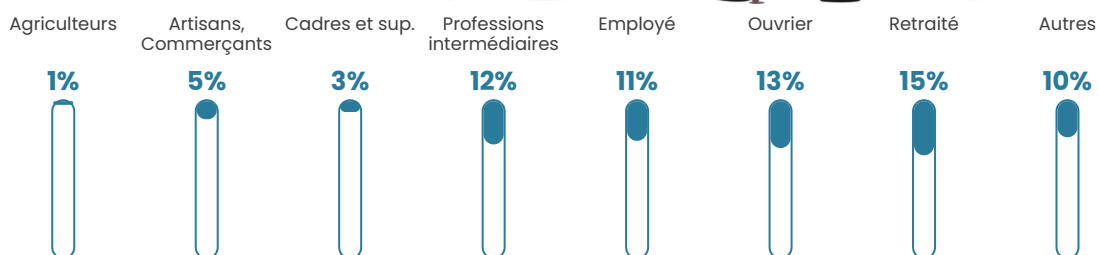


Sources : Institut national de la statistique et des études économiques (insee) selon Les dernières parutions officielles de 2024 portant sur les années 2020, 2021 et 2022.


Tranche d'âge




Activité professionnelle



Niveau de diplôme











Composition des ménages



Profils électoraux

Premier tour

	Marine LE PEN	28.75 %
	Emmanuel MACRON	23.49 %
	Jean-Luc MÉLENCHON	17.98 %
	Éric ZEMMOUR	7.38 %
	Yannick JADOT	4.83 %
	Jean LASSALLE	4.33 %
	Valérie PÉCRESSE	4.16 %
	Nicolas DUPONT-AIGNAN	3.90 %
	Anne HIDALGO	1.95 %
	Fabien ROUSSEL	1.53 %
	Nathalie ARTHAUD	0.85 %
	Philippe POUTOU	0.85 %



1 624 inscrits

Participation : 73.83%

Votes blancs : 1.50%

Votes nuls : 0.17%

Second tour

	Emmanuel MACRON	48,02 %
	Marine LE PEN	51,98 %

1 624 inscrits

Participation : 72.91%

Votes blancs : 7.01%

Votes nuls : 1.35%

Sécurité



Agressions physiques / sexuelles

17



Cambriolages

0



Vols / dégradations

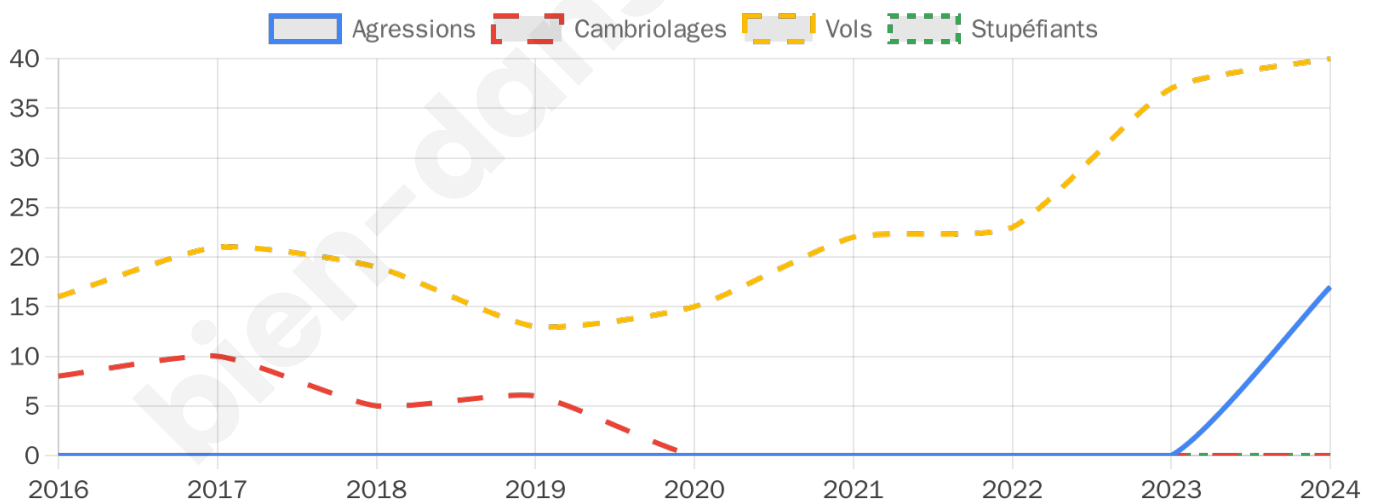
40



Stupéfiants

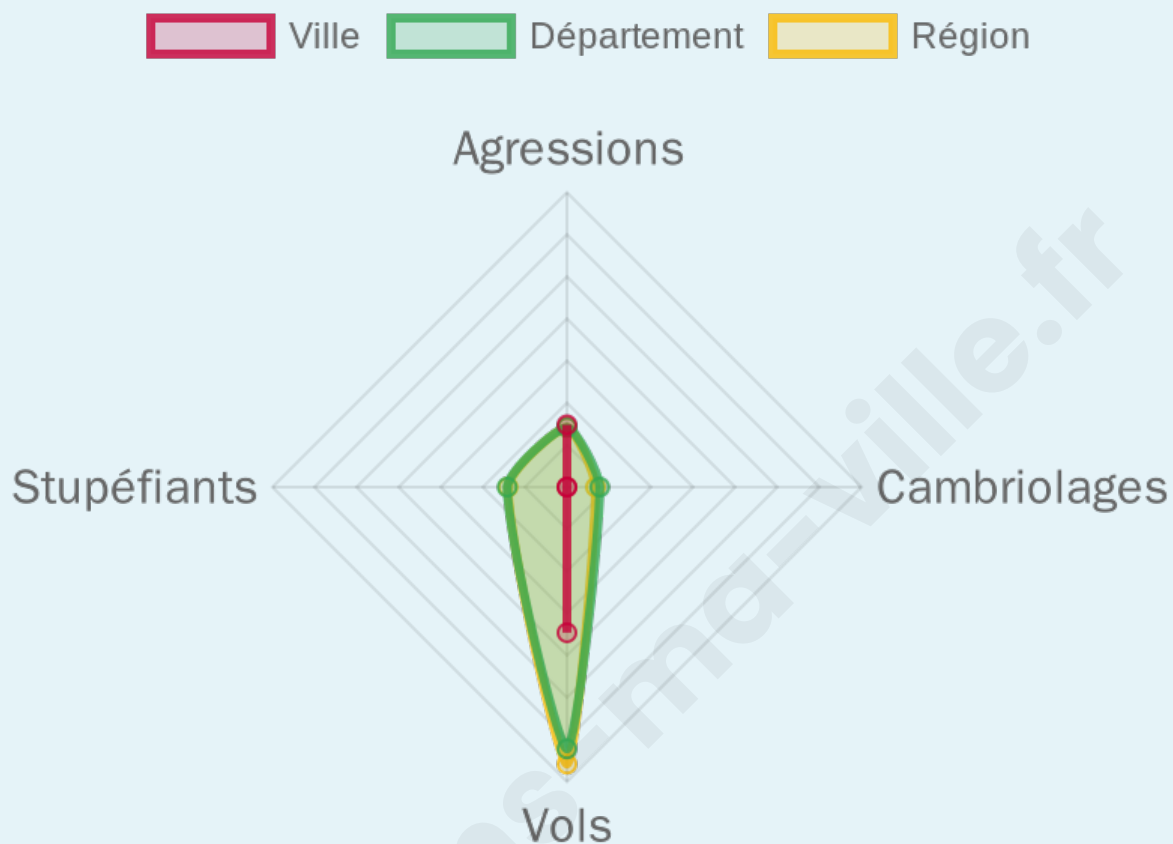
0

Evolution du nombre d'infractions



Pour comparer

(en proportion du nombre d'habitants)



Sources : Bases statistiques communale, départementale et régionale de la délinquance enregistrée par la police et la gendarmerie nationales selon les dernières parutions officielles de 2025 portant sur l'année 2024 ([data.gouv](https://data.gouv.fr)).

Agressions physiques / sexuelles : Violences sexuelles, coups et blessures volontaires intrafamiliaux, coups et blessures volontaires, autres coups, blessures volontaires et vols violents sans arme.

Cambriolages : Cambriolages de logements.

Vols : Vols avec armes, vols d'accessoires sur véhicules, vols dans les véhicules, vols de véhicules, vols sans violence contre des personnes, destructions, dégradations volontaires et escroqueries.

Stupéfiants : Trafic de stupéfiants dont (AFD) et usage de stupéfiants.

Services à la population



Commerce

Hypermarché	X Saint-Étienne-de-Saint-Geoirs 1km
Supermarché	X Saint-Étienne-de-Saint-Geoirs 3km
Superette	1
Boulangerie	1
Boucherie	2
Restaurant	X Saint-Étienne-de-Saint-Geoirs 2km
Garage	2
Station-service	X Saint-Étienne-de-Saint-Geoirs 3km
Banque	X Saint-Étienne-de-Saint-Geoirs 2km
La poste	1
Coiffeur	4
Tabac	X Saint-Pierre-de-Bressieux 4km
Bars / discothèque	1
Bibliothèque	X Marcilloles 10km
Cinéma	X Voiron 21km
Vétérinaire	X Saint-Étienne-de-Saint-Geoirs 2km



Santé

Pharmacie	X Saint-Étienne-de-Saint-Geoirs 3km
Hôpital	X Rives 14km
Laboratoire d'analyses médicales	X Saint-Étienne-de-Saint-Geoirs 2km
Etablissement pour handicapé	X Saint-Étienne-de-Saint-Geoirs 3km
EHPA	X Saint-Étienne-de-Saint-Geoirs 2km
Médecin	X Saint-Étienne-de-Saint-Geoirs 3km
Dentiste	1
Chirurgien	X La Côte-Saint-André 6km
Dermatologue	X Voiron 21km
Anesthésiste	X Voiron 21km
Gastro-entérologue	X Voiron 21km
Gynécologue	X Voiron 19km
Cancérologue	X Lyon 55km
Neurologue	X Voiron 21km
Ophtalmologue	X Rives 14km
ORL	X Voiron 20km
Cardiologue	X La Côte-Saint-André 6km
Pédiatre	X La Côte-Saint-André 7km
Pneumologue	X Voiron 20km
Psychologue	X Faramans 13km
Radiologue	X Rives 15km
Rhumatologue	X Voiron 22km
Sage-femme	X Saint-Étienne-de-Saint-Geoirs 2km



Éducation

Crèche	X Saint-Étienne-de-Saint-Geoirs 2km
Ecole maternelle Public	X Saint-Siméon-de-Bressieux 5km
Ecole maternelle Privé	X Grenoble 36km
Ecole primaire Public	1
Ecole primaire Privé	X Saint-Étienne-de-Saint-Geoirs 2km
Collège Public	X Saint-Étienne-de-Saint-Geoirs 2km
Collège Privé	X La Frette 6km
Lycée Public	X La Côte-Saint-André 6km
Lycée Privé	X Saint-Siméon-de-Bressieux 5km

Sources : Base Sirene des entreprises et de leurs établissements selon les dernières parutions officielles de 2025 portant sur l'année 2024 ([data.gouv](#)). Liste, localisation et tarifs des professionnels de santé selon les dernières parutions officielles de 2025 portant sur l'année 2024 ([opendatasoft](#)) et FINISS Extraction du Fichier des établissements selon les dernières parutions officielles de 2025 portant sur l'année 2024 ([data.gouv](#)). Adresse et géolocalisation des établissements d'enseignement du premier et second degrés selon les dernières parutions officielles de 2025 portant sur l'année 2024 ([data.education.gouv](#))

Villes autour de Brézins

Ville	Habitants	Superficie	Pop densité	Pop active	Taux chômage	Revenu moyen	Prix immobilier
Saint-Étienne-de-Saint-Geoirs (5 avis)	3 425	18 km ²	190 h/km ²	42.9%	3.4%	22 330 €/an	1 609 €/m ²
Saint-Hilaire-de-la-Côte (7 avis)	1 600	13 km ²	123 h/km ²	47.3%	4.3%	24 550 €/an	1 851 €/m ²
La Frette (1 avis)	1 083	11 km ²	98 h/km ²	45.9%	2.4%	23 580 €/an	2 132 €/m ²
Gillonnay (1 avis)	1 009	14 km ²	72 h/km ²	47%	3%	24 010 €/an	1 880 €/m ²
Saint-Geoirs	498	6 km ²	83 h/km ²	47.6%	4.2%	23 700 €/an	4 300 €/m ²
Saint-Pierre-de-Bressieux	786	23 km ²	34 h/km ²	41.6%	2.9%	24 670 €/an	1 032 €/m ²
Bressieux	93	0 km ²	93 h/km ²	38.7%	4.3%	NC	1 014 €/m ²
Sillans	1 919	12 km ²	160 h/km ²	48.1%	4.2%	24 440 €/an	2 106 €/m ²
Saint-Siméon-de-Bressieux (2 avis)	3 186	18 km ²	177 h/km ²	41%	4.6%	21 040 €/an	1 505 €/m ²
Brion	141	3 km ²	47 h/km ²	56.7%	2.1%	23 340 €/an	NC
La Côte-Saint-André (7 avis)	4 873	27 km ²	180 h/km ²	42.5%	6.2%	21 420 €/an	1 604 €/m ²
Saint-Michel-de-Saint-Geoirs	281	7 km ²	40 h/km ²	51.6%	6.8%	23 370 €/an	1 654 €/m ²
Mottier (1 avis)	825	10 km ²	83 h/km ²	45.7%	5.1%	23 070 €/an	2 029 €/m ²
Plan	300	6 km ²	50 h/km ²	43.3%	3.7%	22 250 €/an	505 €/m ²
Châtenay	433	4 km ²	108 h/km ²	46.4%	4.4%	24 480 €/an	1 509 €/m ²

Avis sur la ville de Brézins



Moyenne par critère



Villes autour de Brézins

Ville	Note globale	Sécurité	Éducation	Sport Loisir	Environnement	Vie pratique
Saint-Étienne-de-Saint-Geoirs (5 avis)	3.7	3.2	4.0	4.0	3.6	3.8
Saint-Hilaire-de-la-Côte (7 avis)	2.8	4.0	2.4	2.6	3.3	1.6
La Frette (1 avis)	3.6	4.0	3.0	3.0	4.0	4.0
Gillonnay (1 avis)	3.8	4.0	4.0	4.0	4.0	3.0
Saint-Geoirs	-	-	-	-	-	-
Saint-Pierre-de-Bressieux	-	-	-	-	-	-
Bressieux	-	-	-	-	-	-
Sillans	-	-	-	-	-	-
Saint-Siméon-de-Bressieux (2 avis)	4.3	3.5	4.5	4.0	5.0	4.5
Brion	-	-	-	-	-	-
La Côte-Saint-André (7 avis)	2.7	2.0	3.4	2.9	2.9	2.4
Saint-Michel-de-Saint-Geoirs	-	-	-	-	-	-
Mottier (1 avis)	3.4	4.0	4.0	3.0	4.0	2.0
Plan	-	-	-	-	-	-
Châtenay	-	-	-	-	-	-



Vous aimez votre ville ? Notez-la !

Et faites-nous part de vos remarques constructives



Avec

BIEN dans
ma **VILLE** 