



Version web

Ville de Bréziers

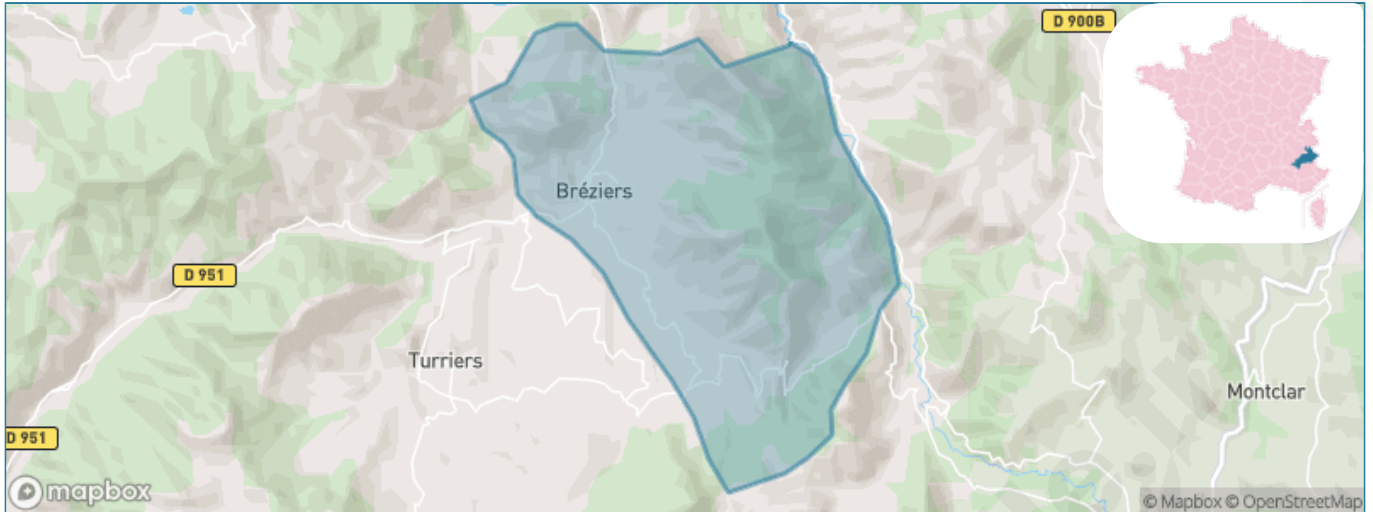
Présenté par

BIEN dans
ma **VILLE** 

Sommaire

Situation géographique	3
Statistiques sur la population	4
Evolution du nombre d'habitants	4
Tranche d'âge	5
0-14 ans	5
15-29 ans	5
30-44 ans	5
45-59 ans	5
60-74 ans	5
75-89 ans	5
90 ans et +	5
Activité professionnelle	5
Agriculteurs	5
Artisans, Commerçants	5
Cadres et sup.	5
Professions intermédiaires	5
Employé	5
Ouvrier	5
Retraité	5
Autres	5
Niveau de diplôme	6
Sans diplôme ou CEP	6
Brevet, BEPC, DNB	6
CAP-BEP ou équivalent	6
BAC ou équivalent	6
BAC+2	6
BAC+3 ou +4	6
BAC+5 ou plus	6
Composition des ménages	6
Couple sans enfant	6
Couple avec enfant(s)	6
Famille monoparentale	6
Colocation / Autre	6
Personnes seules	6
Profils électoraux	7
Premier tour	7
Sécurité	8
Evolution du nombre d'infractions	8
Pour comparer	9
Services à la population	10
Commerce	10
Éducation	10
Villes autour de Bréziers	11

Situation géographique



i Informations clés

- **Région** : Provence-Alpes-Côte d'Azur
- **Département** : Hautes-Alpes
- **Code postal** : 05190
- **Superficie** : 30 km²



Statistiques sur la population



Nombre d'habitants

229



Age moyen

42 ans



Pop active

52.4%



Taux chômage

8.5%



Pop densité

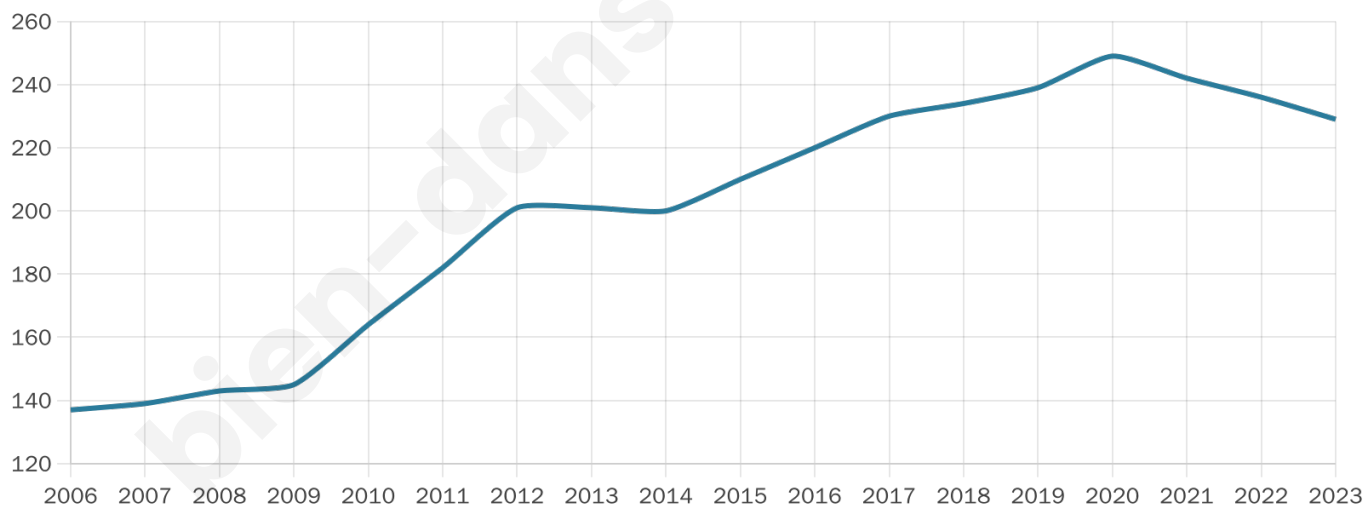
8 h/km²



Revenu moyen

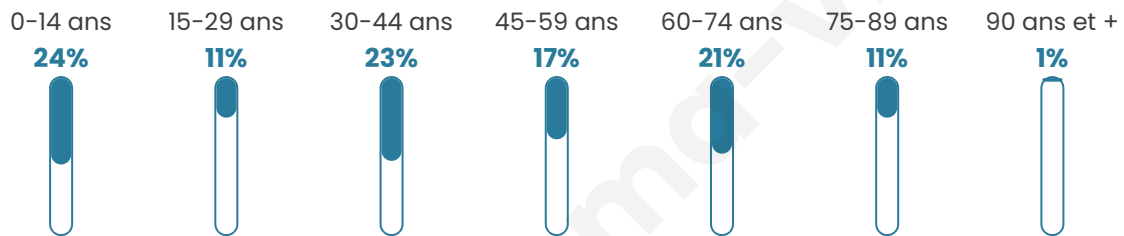
19 960 €/an

Evolution du nombre d'habitants

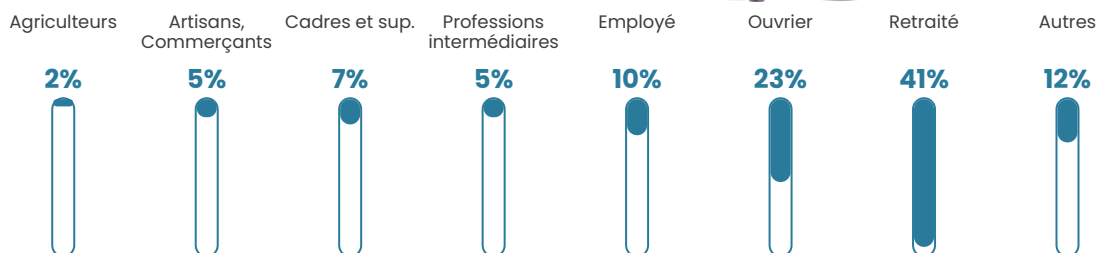


Sources : Institut national de la statistique et des études économiques (insee) selon Les dernières parutions officielles de 2024 portant sur les années 2020, 2021 et 2022.

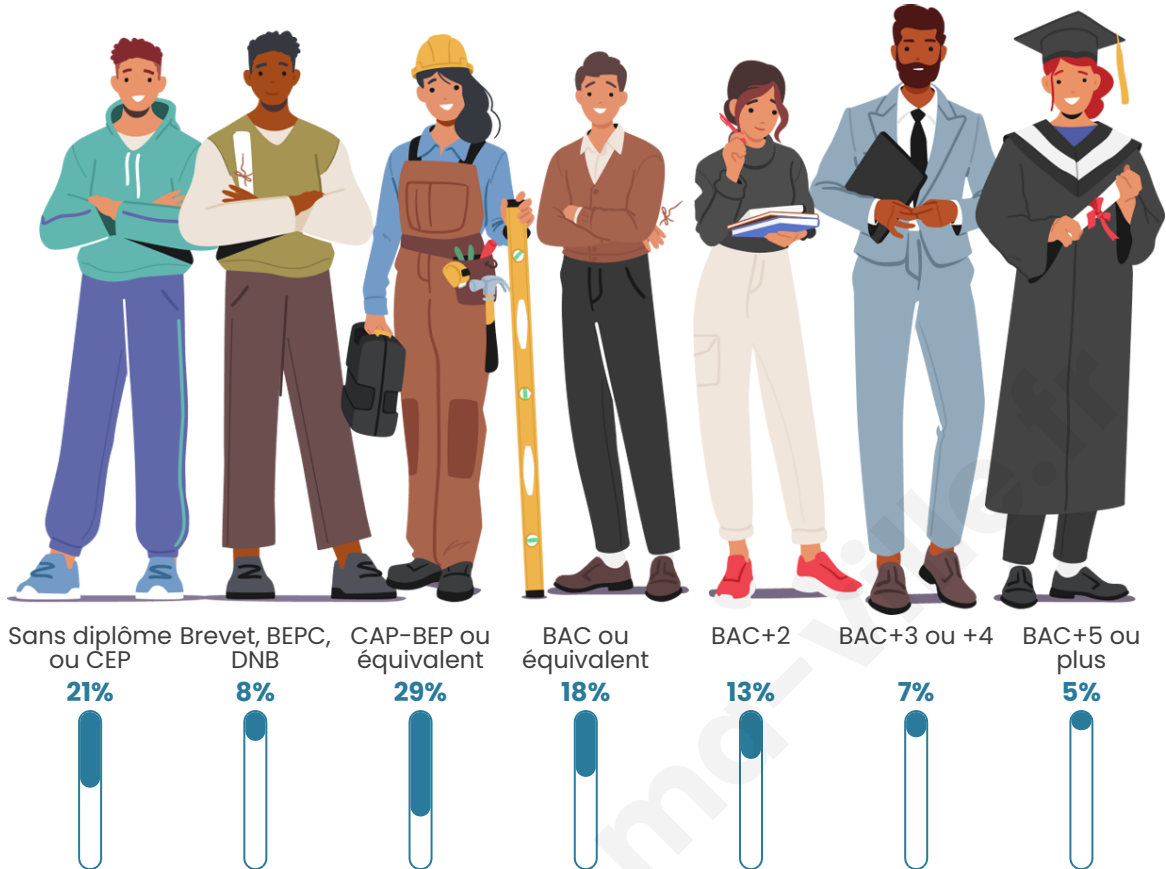
Tranche d'âge




Activité professionnelle



Niveau de diplôme















Composition des ménages



Profils électoraux

Premier tour

	Marine LE PEN	32.86 %
	Emmanuel MACRON	20.00 %
	Jean-Luc MÉLENCHON	15.71 %
	Jean LASSALLE	5.71 %
	Éric ZEMMOUR	5.71 %
	Yannick JADOT	5.71 %
	Valérie PÉCRESE	4.29 %
	Anne HIDALGO	3.57 %
	Nicolas DUPONT-AIGNAN	3.57 %
	Philippe POUTOU	2.86 %
	Nathalie ARTHAUD	0.00 %
	Fabien ROUSSEL	0.00 %



182 inscrits

Participation : 79.12%

Votes blancs : 2.08%

Votes nuls : 0.69%

Second tour

	Emmanuel MACRON	43,18 %
	Marine LE PEN	56,82 %

182 inscrits

Participation : 80.22%

Votes blancs : 8.9%

Votes nuls : 0.68%

Sécurité



Agressions physiques / sexuelles

0



Cambriolages

0



Vols / dégradations

0



Stupéfiants

0

Evolution du nombre d'infractions



Pour comparer

(en proportion du nombre d'habitants)



Sources : Bases statistiques communale, départementale et régionale de la délinquance enregistrée par la police et la gendarmerie nationales selon les dernières parutions officielles de 2025 portant sur l'année 2024 ([data.gouv](https://data.gouv.fr)).

Agressions physiques / sexuelles : Violences sexuelles, coups et blessures volontaires intrafamiliaux, coups et blessures volontaires, autres coups, blessures volontaires et vols violents sans arme.

Cambriolages : Cambriolages de logements.

Vols : Vols avec armes, vols d'accessoires sur véhicules, vols dans les véhicules, vols de véhicules, vols sans violence contre des personnes, destructions, dégradations volontaires et escroqueries.

Stupéfiants : Trafic de stupéfiants dont (AFD) et usage de stupéfiants.

Services à la population



Commerce

Hypermarché	X Gap 16km
Supermarché	X Remollon 4km
Superette	X Ubaye-Serre-Ponçon 8km
Boulangerie	X Théus 4km
Boucherie	X Espinasses 4km
Restaurant	X Rochebrune 3km
Garage	X Rochebrune 3km
Station-service	X Remollon 5km
Banque	X Tallard 12km
La poste	X Espinasses 4km
Coiffeur	X Espinasses 4km
Tabac	X Espinasses 4km
Bars / discothèque	X Rochebrune 3km
Bibliothèque	X Gap 16km
Cinéma	X Gap 17km
Vétérinaire	X Selonnet 9km



Santé

Pharmacie	X Espinasses 4km
Hôpital	X Gap 17km
Laboratoire d'analyses médicales	X Gap 17km
Etablissement pour handicapé	X Tallard 11km
EHPA	X Espinasses 4km
Médecin	X Espinasses 4km
Dentiste	X Tallard 13km
Chirurgien	X Chorges 14km
Dermatologue	X Tallard 11km
Anesthésiste	X Gap 18km
Gastro-entérologue	X Gap 18km
Gynécologue	X Embrun 26km
Cancérologue	X Manosque 75km
Neurologue	X Gap 18km
Ophthalmologue	X Tallard 12km
ORL	X Gap 18km
Cardiologue	X Tallard 11km
Pédiatre	X Digne-les-Bains 38km
Pneumologue	X Oraison 62km
Psychologue	X Gap 17km
Radiologue	X Gap 16km
Rhumatologue	X Gap 17km
Sage-femme	X Tallard 12km



Éducation

Crèche	X Venterol 8km
Ecole maternelle Public	X Venterol 9km
Ecole maternelle Privé	X Vaison-la-Romaine 91km
Ecole primaire Public	X Rochebrune 3km
Ecole primaire Privé	X Tallard 12km
Collège Public	X Tallard 12km
Collège Privé	X Gap 18km
Lycée Public	X Gap 15km
Lycée Privé	X Gap 18km

Sources : Base Sirene des entreprises et de leurs établissements selon les dernières parutions officielles de 2025 portant sur l'année 2024 ([data.gouv](#)). Liste, localisation et tarifs des professionnels de santé selon les dernières parutions officielles de 2025 portant sur l'année 2024 ([opendatasoft](#)) et FINISS Extraction du Fichier des établissements selon les dernières parutions officielles de 2025 portant sur l'année 2024 ([data.gouv](#)). Adresse et géolocalisation des établissements d'enseignement du premier et second degrés selon les dernières parutions officielles de 2025 portant sur l'année 2024 ([data.education.gouv](#))

Villes autour de Bréziers

Ville	Habitants	Superficie	Pop densité	Pop active	Taux chômage	Revenu moyen	Prix immobilier
Bellaffaire	159	13 km ²	12 h/km ²	34.6%	1.9%	20 310 €/an	707 €/m ²
Théus	232	16 km ²	15 h/km ²	50%	4.3%	18 420 €/an	734 €/m ²
Rochebrune	195	12 km ²	16 h/km ²	50.3%	8.7%	22 960 €/an	2 265 €/m ²
Espinasses (1 avis)	777	13 km ²	60 h/km ²	39%	3.9%	19 420 €/an	1 474 €/m ²
Gigors	58	13 km ²	4 h/km ²	51.7%	12.1%	NC	NC
Turriers	345	19 km ²	18 h/km ²	40.9%	2%	20 960 €/an	2 018 €/m ²
Remollon	469	6 km ²	78 h/km ²	44.1%	8.1%	19 330 €/an	1 559 €/m ²
Rousset	167	14 km ²	12 h/km ²	41.3%	3%	21 400 €/an	1 674 €/m ²
Piégut	201	11 km ²	18 h/km ²	49.8%	10%	18 730 €/an	2 111 €/m ²
Saint-Martin-lès-Seyne	7	12 km ²	1 h/km ²	57.1%	0%	NC	959 €/m ²
Valserres	289	11 km ²	26 h/km ²	46.7%	6.9%	20 440 €/an	1 667 €/m ²
Saint-Étienne-le-Laus	346	8 km ²	43 h/km ²	46.5%	3.8%	23 300 €/an	2 301 €/m ²
Ubaye-Serre-Ponçon	786	62 km ²	13 h/km ²	45%	3.6%	19 920 €/an	1 831 €/m ²
Venterol	236	22 km ²	11 h/km ²	44.5%	5.5%	21 270 €/an	1 684 €/m ²
Faucon-du-Caire	60	19 km ²	3 h/km ²	33.3%	6.7%	NC	1 121 €/m ²

bien-dans-ma-ville.fr



Vous aimez votre ville ? Notez-la !

Et faites-nous part de vos remarques constructives



Avec

BIEN dans
ma **VILLE** 