



Version web

Ville de Brey-et-Maison- du-Bois

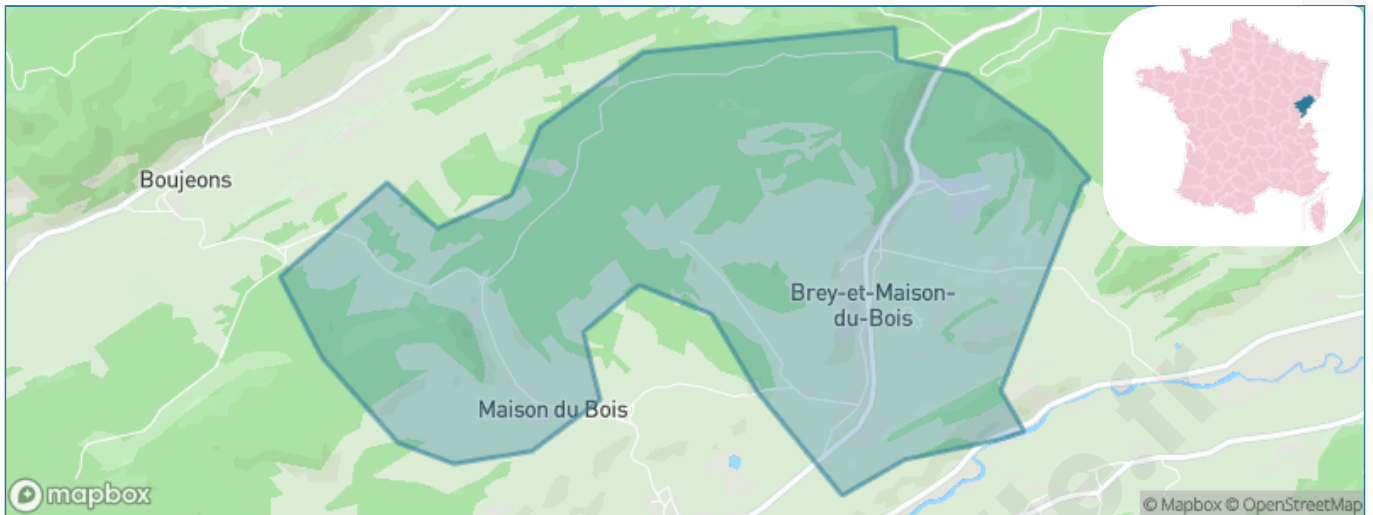
Présenté par

BIEN dans
ma **VILLE** 

Sommaire

| | |
|---|----|
| Situation géographique | 3 |
| Statistiques sur la population | 4 |
| Evolution du nombre d'habitants | 4 |
| Tranche d'âge | 5 |
| 0-14 ans | 5 |
| 15-29 ans | 5 |
| 30-44 ans | 5 |
| 45-59 ans | 5 |
| 60-74 ans | 5 |
| 75-89 ans | 5 |
| 90 ans et + | 5 |
| Activité professionnelle | 5 |
| Agriculteurs | 5 |
| Artisans, Commerçants | 5 |
| Cadres et sup. | 5 |
| Professions intermédiaires | 5 |
| Employé | 5 |
| Ouvrier | 5 |
| Retraité | 5 |
| Autres | 5 |
| Niveau de diplôme | 6 |
| Sans diplôme ou CEP | 6 |
| Brevet, BEPC, DNB | 6 |
| CAP-BEP ou équivalent | 6 |
| BAC ou équivalent | 6 |
| BAC+2 | 6 |
| BAC+3 ou +4 | 6 |
| BAC+5 ou plus | 6 |
| Composition des ménages | 6 |
| Couple sans enfant | 6 |
| Couple avec enfant(s) | 6 |
| Famille monoparentale | 6 |
| Colocation / Autre | 6 |
| Personnes seules | 6 |
| Profils électoraux | 7 |
| Premier tour | 7 |
| Sécurité | 8 |
| Evolution du nombre d'infractions | 8 |
| Pour comparer | 9 |
| Services à la population | 10 |
| Commerce | 10 |
| Éducation | 10 |
| Villes autour de Brey-et-Maison-du-Bois | 11 |

Situation géographique



i Informations clés

- **Région** : Bourgogne-Franche-Comté
- **Département** : Doubs
- **Code postal** : 25240
- **Superficie** : 6 km²

RÉGION
BOURGOGNE
FRANCHE
COMTE

Doubs
le Département

Statistiques sur la population



Nombre d'habitants

188



Age moyen

36 ans



Pop active

49.5%



Taux chômage

7%



Pop densité

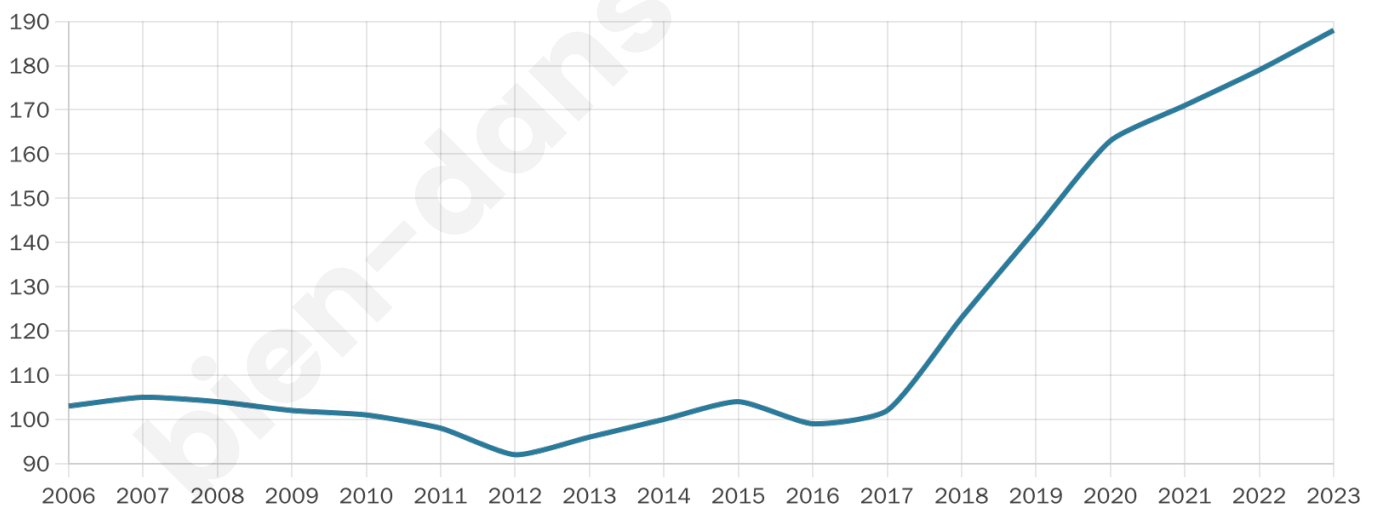
31 h/km²



Revenu moyen

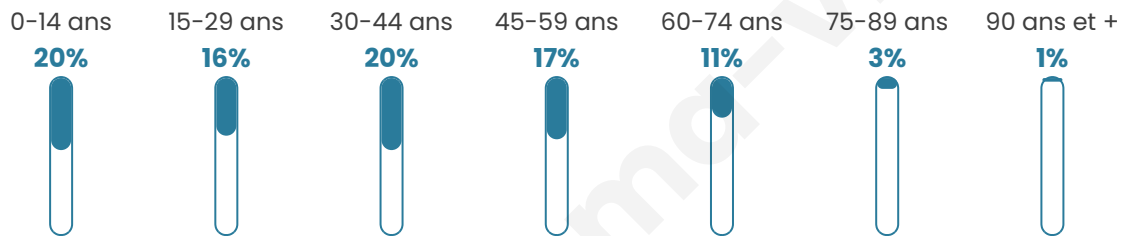
32 920 €/an

Evolution du nombre d'habitants

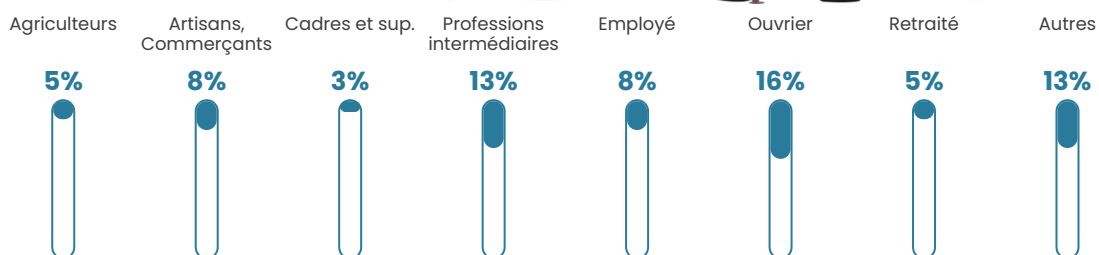


Sources : Institut national de la statistique et des études économiques (insee) selon Les dernières parutions officielles de 2024 portant sur les années 2020, 2021 et 2022.


Tranche d'âge




Activité professionnelle



Niveau de diplôme






Composition des ménages



Profils électoraux

Premier tour

| | | |
|---|---------------------------|---------|
|  | Emmanuel MACRON | 34.83 % |
|  | Marine LE PEN | 24.72 % |
|  | Jean LASSALLE | 7.87 % |
|  | Valérie PÉCRESE | 7.87 % |
|  | Jean-Luc MÉLENCHON | 6.74 % |
|  | Yannick JADOT | 6.74 % |
|  | Éric ZEMMOUR | 4.49 % |
|  | Anne HIDALGO | 2.25 % |
|  | Nicolas DUPONT- AIGNAN | 2.25 % |
|  | Nathalie ARTHAUD | 1.12 % |
|  | Fabien ROUSSEL | 1.12 % |
|  | Philippe POUTOU | 0.00 % |



108 inscrits

Participation : 87.04%

Votes blancs : 2.13%

Votes nuls : 3.19%

Second tour

| | | |
|---|--------------------|---------|
|  | Emmanuel MACRON | 65,12 % |
|  | Marine LE PEN | 34,88 % |

108 inscrits

Participation : 84.26%

Votes blancs : 2.2%

Votes nuls : 3.3%

Sécurité



Agressions physiques / sexuelles

0



Cambriolages

0



Vols / dégradations

0



Stupéfiants

0

Evolution du nombre d'infractions



Pour comparer

(en proportion du nombre d'habitants)



Sources : Bases statistiques communale, départementale et régionale de la délinquance enregistrée par la police et la gendarmerie nationales selon les dernières parutions officielles de 2025 portant sur l'année 2024 ([data.gouv](https://data.gouv.fr)).

Agressions physiques / sexuelles : Violences sexuelles, coups et blessures volontaires intrafamiliaux, coups et blessures volontaires, autres coups, blessures volontaires et vols violents sans arme.

Cambriolages : Cambriolages de logements.

Vols : Vols avec armes, vols d'accessoires sur véhicules, vols dans les véhicules, vols de véhicules, vols sans violence contre des personnes, destructions, dégradations volontaires et escroqueries.

Stupéfiants : Trafic de stupéfiants dont (AFD) et usage de stupéfiants.

Services à la population



Commerce

| | |
|--------------------|--|
| Hypermarché | X Pontarlier 20km |
| Supermarché | X Mouthe 5km |
| Superette | X Remoray-Boujeons 3km |
| Boulangerie | X Rochejean 3km |
| Boucherie | X Longevilles-Mont-d'Or 5km |
| Restaurant | X Gellin 1km |
| Garage | 1 |
| Station-service | X Mouthe 7km |
| Banque | X Mouthe 6km |
| La poste | X Malbuisson 8km |
| Coiffeur | X Gellin 1km |
| Tabac | X Labergement-Sainte-Marie 4km |
| Bars / discothèque | X Labergement-Sainte-Marie 4km |
| Bibliothèque | X Nozeroy 17km |
| Cinéma | X Métabief 8km |
| Vétérinaire | X Labergement-Sainte-Marie 4km |



Santé

| | |
|----------------------------------|--|
| Pharmacie | X Labergement-Sainte-Marie 4km |
| Hôpital | X Mouthe 6km |
| Laboratoire d'analyses médicales | X Pontarlier 19km |
| Etablissement pour handicapé | X Frasne 14km |
| EHPA | X Mouthe 6km |
| Médecin | X Labergement-Sainte-Marie 4km |
| Dentiste | X Labergement-Sainte-Marie 4km |
| Chirurgien | X Pontarlier 20km |
| Dermatologue | X Pontarlier 19km |
| Anesthésiste | X Salins-les-Bains 36km |
| Gastro-entérologue | X Pontarlier 20km |
| Gynécologue | X Pontarlier 19km |
| Cancérologue | X Annemasse 62km |
| Neurologue | X Labergement-Sainte-Marie 4km |
| Ophtalmologue | X Champagnole 26km |
| ORL | X Salins-les-Bains 36km |
| Cardiologue | X Pontarlier 19km |
| Pédiatre | X Labergement-Sainte-Marie 3km |
| Pneumologue | X Besançon 57km |
| Psychologue | X Pontarlier 19km |
| Radiologue | X Pontarlier 19km |
| Rhumatologue | X Quingey 49km |
| Sage-femme | X Mouthe 6km |



Éducation

| | |
|-------------------------|--|
| Crèche | 1 |
| Ecole maternelle Public | X Les Hôpitaux-Neufs 10km |
| Ecole maternelle Privé | X Divonne-les-Bains 44km |
| Ecole primaire Public | X Rochejean 3km |
| Ecole primaire Privé | X Labergement-Sainte-Marie 4km |
| Collège Public | X Mouthe 6km |
| Collège Privé | X Labergement-Sainte-Marie 4km |
| Lycée Public | X Pontarlier 20km |
| Lycée Privé | X Pontarlier 19km |

Sources : Base Sirene des entreprises et de leurs établissements selon les dernières parutions officielles de 2025 portant sur l'année 2024 ([data.gouv](#)). Liste, localisation et tarifs des professionnels de santé selon les dernières parutions officielles de 2025 portant sur l'année 2024 ([opendatasoft](#)) et FINESS Extraction du Fichier des établissements selon les dernières parutions officielles de 2025 portant sur l'année 2024 ([data.gouv](#)). Adresse et géolocalisation des établissements d'enseignement du premier et second degrés selon les dernières parutions officielles de 2025 portant sur l'année 2024 ([data.education.gouv](#))

Villes autour de Brey-et-Maison-du-Bois

| Ville | Habitants | Superficie | Pop densité | Pop active | Taux chômage | Revenu moyen | Prix immobilier |
|-----------------------------------|-----------|--------------------|-----------------------|------------|--------------|--------------|------------------------|
| Gellin | 267 | 4 km ² | 67 h/km ² | 53.9% | 3.4% | 36 100 €/an | 2 314 €/m ² |
| Les Villedieu | 233 | 15 km ² | 16 h/km ² | 48.9% | 2.6% | 32 200 €/an | 1 859 €/m ² |
| Remoray-Boujeons | 466 | 15 km ² | 31 h/km ² | 51.1% | 2.8% | 32 610 €/an | 1 642 €/m ² |
| Sarrageois | 197 | 13 km ² | 15 h/km ² | 56.3% | 3% | 37 460 €/an | 981 €/m ² |
| Longevilles-Mont-d'Or | 625 | 13 km ² | 48 h/km ² | 55% | 1.8% | 39 190 €/an | 3 088 €/m ² |
| Rochejean | 754 | 24 km ² | 31 h/km ² | 54.8% | 4.5% | 35 080 €/an | 1 997 €/m ² |
| Labergement-Sainte-Marie (1 avis) | 1 273 | 22 km ² | 58 h/km ² | 53.7% | 4.2% | 36 220 €/an | 2 192 €/m ² |
| Rondefontaine | 38 | 2 km ² | 19 h/km ² | 63.2% | 5.3% | NC | NC |
| Fourcatier-et-Maison-Neuve | 130 | 2 km ² | 65 h/km ² | 50% | 3.1% | 34 890 €/an | NC |
| Vaux-et-Chantegrue | 689 | 14 km ² | 49 h/km ² | 50.5% | 5.2% | 34 690 €/an | 2 914 €/m ² |
| Les Pontets | 141 | 6 km ² | 24 h/km ² | 50.4% | 2.8% | 33 080 €/an | 1 327 €/m ² |
| Mouthe | 1 037 | 38 km ² | 27 h/km ² | 47.7% | 3.4% | 32 260 €/an | 1 889 €/m ² |
| Malbuisson (1 avis) | 903 | 6 km ² | 151 h/km ² | 51.9% | 3.3% | 35 800 €/an | 2 899 €/m ² |
| Saint-Antoine | 305 | 4 km ² | 76 h/km ² | 55.1% | 2.3% | 36 770 €/an | 4 375 €/m ² |
| Reculfoz | 45 | 2 km ² | 23 h/km ² | 55.6% | 8.9% | NC | NC |

bien-dans-ma-ville.fr



Vous aimez votre ville ? Notez-la !

Et faites-nous part de vos remarques constructives



Avec

BIEN dans ma **VILLE** 