



Version web

# Ville de Bréville-sur-Mer

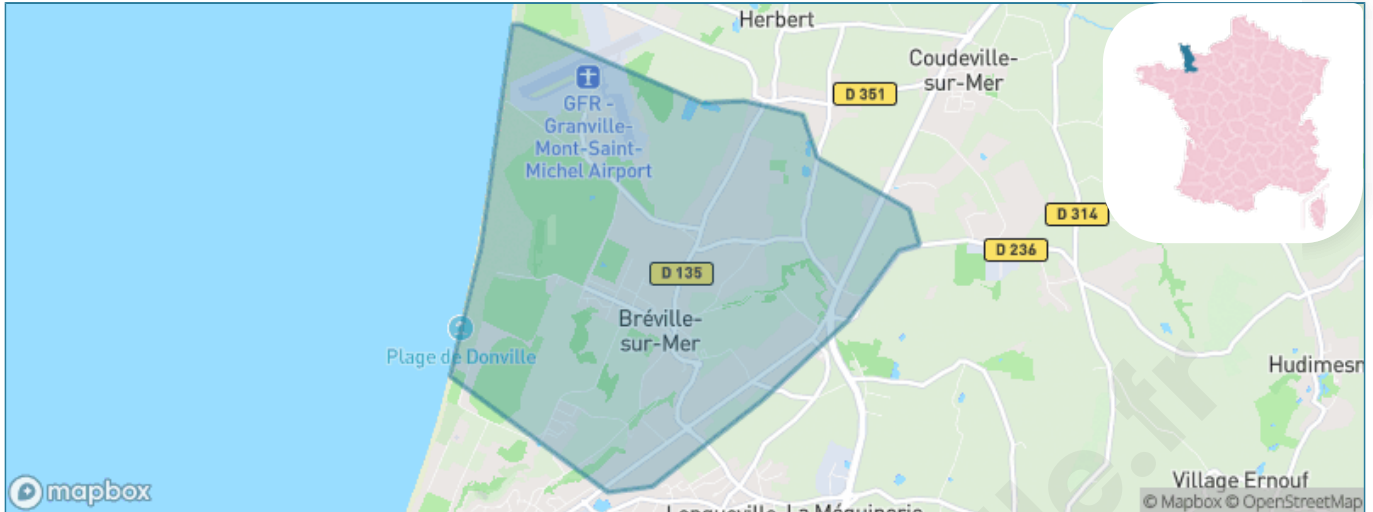
Présenté par

**BIEN** dans  
ma **VILLE** 

# Sommaire

Situation géographique .....	3
Statistiques sur la population .....	4
Evolution du nombre d'habitants .....	4
Tranche d'âge .....	5
0-14 ans .....	5
15-29 ans .....	5
30-44 ans .....	5
45-59 ans .....	5
60-74 ans .....	5
75-89 ans .....	5
90 ans et + .....	5
Activité professionnelle .....	5
Agriculteurs .....	5
Artisans, Commerçants .....	5
Cadres et sup. ....	5
Professions intermédiaires .....	5
Employé .....	5
Ouvrier .....	5
Retraité .....	5
Autres .....	5
Niveau de diplôme .....	6
Sans diplôme ou CEP .....	6
Brevet, BEPC, DNB .....	6
CAP-BEP ou équivalent .....	6
BAC ou équivalent .....	6
BAC+2 .....	6
BAC+3 ou +4 .....	6
BAC+5 ou plus .....	6
Composition des ménages .....	6
Couple sans enfant .....	6
Couple avec enfant(s) .....	6
Famille monoparentale .....	6
Colocation / Autre .....	6
Personnes seules .....	6
Profils électoraux .....	7
Premier tour .....	7
Sécurité .....	9
Evolution du nombre d'infractions .....	9
Pour comparer .....	10
Services à la population .....	11
Commerce .....	11
Éducation .....	11
Villes autour de Bréville-sur-Mer .....	13

# Situation géographique



## i Informations clés

- **Région** : Normandie
- **Département** : Manche
- **Code postal** : 50290
- **Superficie** : 6 km<sup>2</sup>



# Statistiques sur la population



Nombre d'habitants

**791**



Age moyen

**50 ans**



Pop active

**38.9%**



Taux chômage

**5.4%**



Pop densité

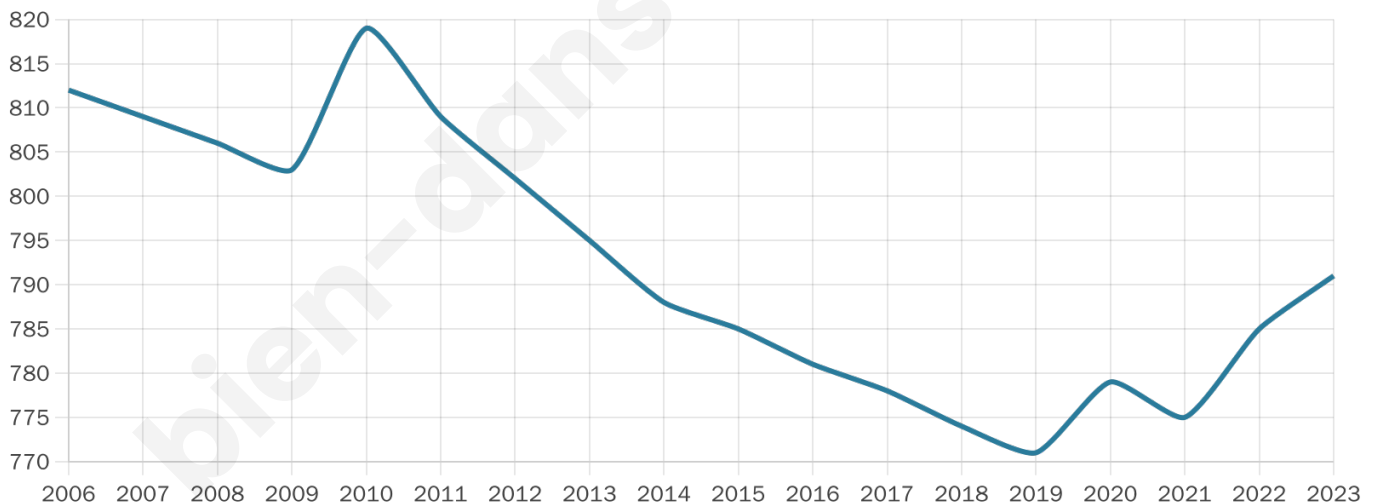
**132 h/km<sup>2</sup>**



Revenu moyen

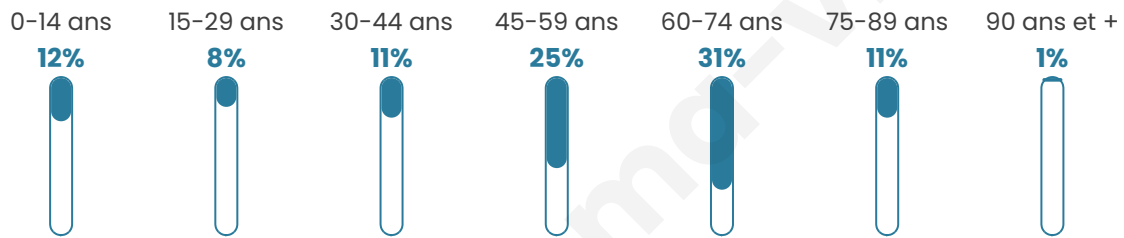
**28 500 €/an**

## Evolution du nombre d'habitants

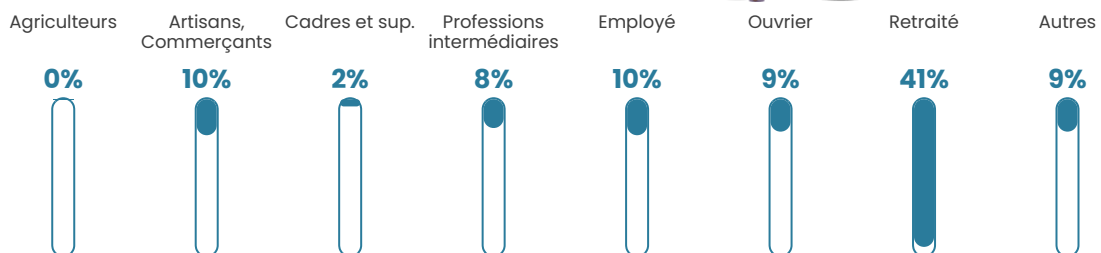


Sources : Institut national de la statistique et des études économiques (insee) selon Les dernières parutions officielles de 2024 portant sur les années 2020, 2021 et 2022.


## Tranche d'âge




## Activité professionnelle



## Niveau de diplôme



## Composition des ménages



# Profils électoraux

## Premier tour



Emmanuel  
MACRON 43.44 %



Marine LE PEN 17.54 %



Jean-Luc  
MÉLENCHON 14.22 %



Éric ZEMMOUR 6.32 %



Yannick JADOT 5.06 %



Valérie PÉCRESSE 4.42 %



Jean LASSALLE 2.53 %



Nicolas DUPONT-  
AIGNAN 2.53 %



Anne HIDALGO 2.05 %



Fabien ROUSSEL 1.26 %



Philippe POUTOU 0.47 %



Nathalie ARTHAUD 0.16 %

**781 inscrits**

Participation : 82.71%  
Votes blancs : 1.70%  
Votes nuls : 0.31%

## Second tour



Emmanuel  
MACRON

65,43 %



Marine LE PEN

34,57 %

### 781 inscrits

Participation : 82.2%  
Votes blancs : 5.61%  
Votes nuls : 2.02%

bien-dans-ma-ville.fr

# Sécurité



Agressions physiques / sexuelles

0



Cambriolages

0



Vols / dégradations

0



Stupéfiants

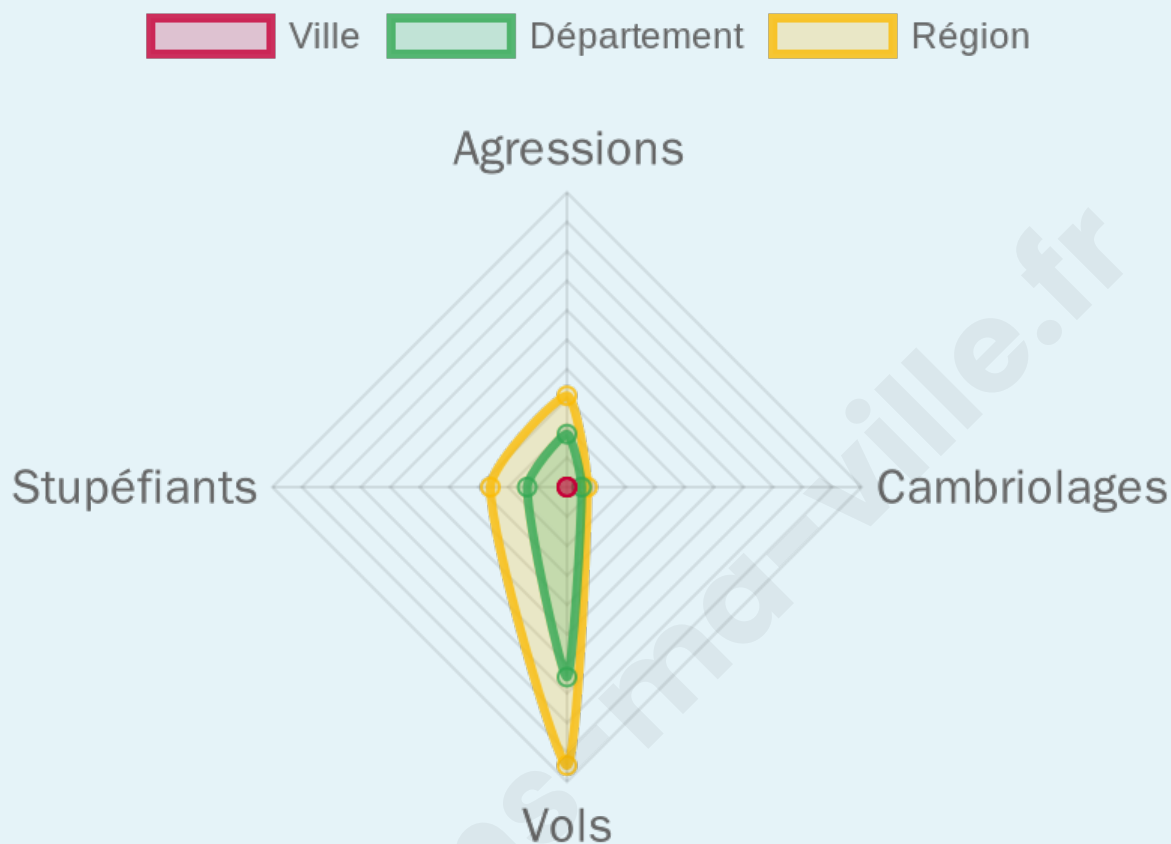
0

## Evolution du nombre d'infractions



## Pour comparer

(en proportion du nombre d'habitants)



Sources : Bases statistiques communale, départementale et régionale de la délinquance enregistrée par la police et la gendarmerie nationales selon les dernières parutions officielles de 2025 portant sur l'année 2024 ([data.gouv](https://data.gouv.fr)).

Agressions physiques / sexuelles : Violences sexuelles, coups et blessures volontaires intrafamiliaux, coups et blessures volontaires, autres coups, blessures volontaires et vols violents sans arme.

Cambriolages : Cambriolages de logements.

Vols : Vols avec armes, vols d'accessoires sur véhicules, vols dans les véhicules, vols de véhicules, vols sans violence contre des personnes, destructions, dégradations volontaires et escroqueries.

Stupéfiants : Trafic de stupéfiants dont (AFD) et usage de stupéfiants.

# Services à la population



## Commerce

Hypermarché	X <a href="#">Coutances</a> 23km
Supermarché	X <a href="#">Yquelon</a> 3km
Superette	X <a href="#">Longueville</a> 1km
Boulangerie	X <a href="#">Yquelon</a> 2km
Boucherie	X <a href="#">Donville-les-Bains</a> 3km
Restaurant	<b>5</b>
Garage	<b>2</b>
Station-service	X <a href="#">Donville-les-Bains</a> 2km
Banque	X <a href="#">Donville-les-Bains</a> 3km
La poste	X <a href="#">Yquelon</a> 2km
Coiffeur	<b>1</b>
Tabac	X <a href="#">Granville</a> 4km
Bars / discothèque	<b>2</b>
Bibliothèque	X <a href="#">Hauteville-sur-Mer</a> 12km
Cinéma	X <a href="#">Granville</a> 5km
Vétérinaire	X <a href="#">Donville-les-Bains</a> 2km



## Santé

Pharmacie	X <a href="#">Donville-les-Bains</a> 2km
Hôpital	X <a href="#">Granville</a> 4km
Laboratoire d'analyses médicales	X <a href="#">Yquelon</a> 3km
Etablissement pour handicapé	X <a href="#">Saint-Planchers</a> 4km
EHPA	X <a href="#">Granville</a> 4km
Médecin	X <a href="#">Yquelon</a> 2km
Dentiste	X <a href="#">Donville-les-Bains</a> 3km
Chirurgien	X <a href="#">Coutances</a> 22km
Dermatologue	X <a href="#">Granville</a> 4km
Anesthésiste	X <a href="#">Le Val-Saint-Père</a> 26km
Gastro-entérologue	X <a href="#">Coutances</a> 22km
Gynécologue	X <a href="#">Granville</a> 5km
Cancérologue	X <a href="#">Avranches</a> 26km
Neurologue	X <a href="#">Granville</a> 5km
Ophthalmologue	X <a href="#">Granville</a> 4km
ORL	X <a href="#">Granville</a> 4km
Cardiologue	X <a href="#">Granville</a> 4km
Pédiatre	X <a href="#">Donville-les-Bains</a> 3km
Pneumologue	X <a href="#">Granville</a> 4km
Psychologue	X <a href="#">Granville</a> 4km
Radiologue	X <a href="#">Granville</a> 4km
Rhumatologue	X <a href="#">Gavray-sur-Sienne</a> 15km
Sage-femme	X <a href="#">Granville</a> 4km



## Éducation

Crèche	X <a href="#">Yquelon</a> 3km
Ecole maternelle Public	X <a href="#">Saint-Pair-sur-Mer</a> 6km
Ecole maternelle Privé	X <a href="#">Saint-Malo</a> 39km
Ecole primaire Public	X <a href="#">Longueville</a> 2km
Ecole primaire Privé	X <a href="#">Granville</a> 4km
Collège Public	X <a href="#">Bréhal</a> 5km
Collège Privé	X <a href="#">Granville</a> 4km
Lycée Public	X <a href="#">Granville</a> 5km
Lycée Privé	X <a href="#">Granville</a> 4km

Sources : Base Sirene des entreprises et de leurs établissements selon les dernières parutions officielles de 2025 portant sur l'année 2024 ([data.gouv](#)). Liste, localisation et tarifs des professionnels de santé selon les dernières parutions officielles de 2025 portant sur l'année 2024 ([opendatasoft](#)) et FINISS Extraction du Fichier des établissements selon les dernières parutions officielles de 2025 portant sur l'année 2024 ([data.gouv](#)). Adresse et géolocalisation des établissements d'enseignement du premier et second degrés selon les

bien-dans-ma-ville.fr

## Villes autour de Bréville-sur-Mer

Ville	Habitants	Superficie	Pop densité	Pop active	Taux chômage	Revenu moyen	Prix immobilier
Yquelon	1 240	2 km <sup>2</sup>	620 h/km <sup>2</sup>	36.1%	2.5%	24 770 €/an	2 129 €/m <sup>2</sup>
Longueville	638	4 km <sup>2</sup>	160 h/km <sup>2</sup>	36.7%	2.4%	27 000 €/an	1 638 €/m <sup>2</sup>
Donville-les-Bains (2 avis)	3 146	2 km <sup>2</sup>	1 573 h/km <sup>2</sup>	35.5%	4.2%	24 310 €/an	2 563 €/m <sup>2</sup>
Coudeville-sur-Mer (1 avis)	887	8 km <sup>2</sup>	111 h/km <sup>2</sup>	43.7%	3.2%	24 890 €/an	1 505 €/m <sup>2</sup>
Bréhal (1 avis)	3 487	12 km <sup>2</sup>	291 h/km <sup>2</sup>	34.7%	3.2%	24 170 €/an	2 241 €/m <sup>2</sup>
Hudimesnil	928	18 km <sup>2</sup>	52 h/km <sup>2</sup>	46.1%	3.2%	23 350 €/an	1 626 €/m <sup>2</sup>
Granville (23 avis)	12 510	9 km <sup>2</sup>	1 390 h/km <sup>2</sup>	35.9%	5.1%	22 430 €/an	2 808 €/m <sup>2</sup>
Saint-Pair-sur-Mer (4 avis)	4 507	14 km <sup>2</sup>	322 h/km <sup>2</sup>	32.5%	2.9%	26 460 €/an	2 830 €/m <sup>2</sup>
Bricqueville-sur-Mer (2 avis)	1 261	12 km <sup>2</sup>	105 h/km <sup>2</sup>	44.5%	4.6%	23 770 €/an	2 059 €/m <sup>2</sup>
Saint-Planchers (1 avis)	1 486	12 km <sup>2</sup>	124 h/km <sup>2</sup>	41.5%	2.6%	24 330 €/an	1 950 €/m <sup>2</sup>
Chanteloup	407	4 km <sup>2</sup>	102 h/km <sup>2</sup>	42%	2.9%	24 040 €/an	1 322 €/m <sup>2</sup>
Saint-Jean-des-Champs (2 avis)	1 534	19 km <sup>2</sup>	81 h/km <sup>2</sup>	46.5%	2.7%	22 740 €/an	1 842 €/m <sup>2</sup>
Saint-Sauveur-la-Pommeraye	397	5 km <sup>2</sup>	79 h/km <sup>2</sup>	53.1%	2.5%	21 720 €/an	1 727 €/m <sup>2</sup>
Saint-Aubin-des-Préaux	488	8 km <sup>2</sup>	61 h/km <sup>2</sup>	43%	3.7%	24 630 €/an	2 102 €/m <sup>2</sup>
Le Loreur	258	3 km <sup>2</sup>	86 h/km <sup>2</sup>	55.8%	1.9%	22 810 €/an	1 110 €/m <sup>2</sup>

bien-dans-ma-ville.fr



# **Vous aimez votre ville ? Notez-la !**

Et faites-nous part de vos remarques constructives



Avec

**BIEN** dans ma **VILLE** 