



Version web

Ville de Le Brévedent

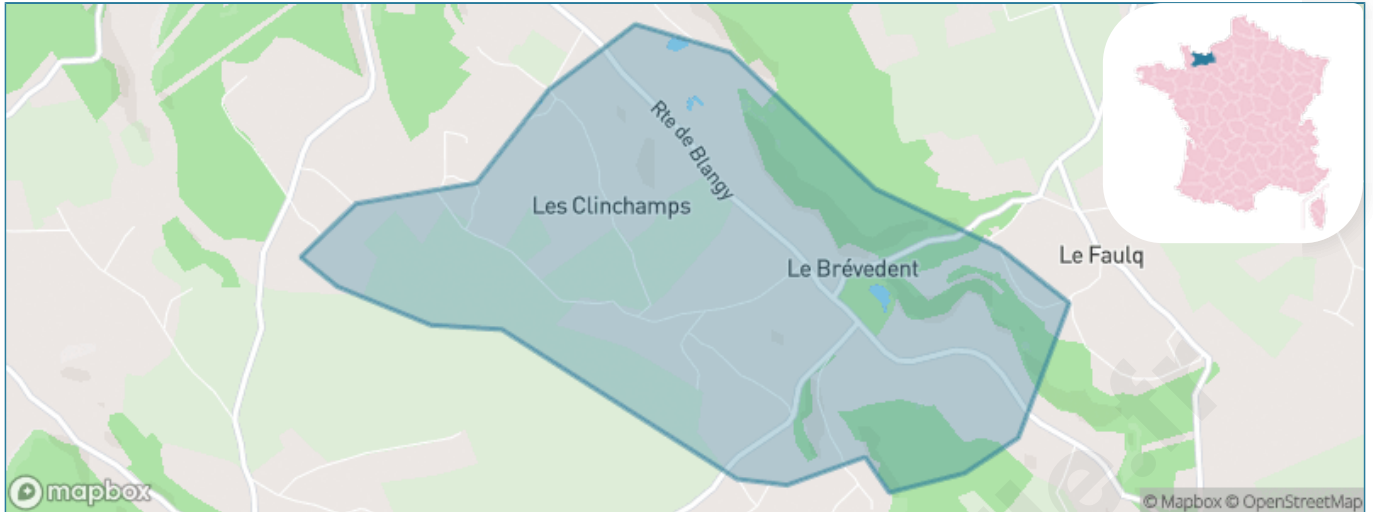
Présenté par

BIEN dans
ma **VILLE** 

Sommaire

Situation géographique	3
Statistiques sur la population	4
Evolution du nombre d'habitants	4
Tranche d'âge	5
0-14 ans	5
15-29 ans	5
30-44 ans	5
45-59 ans	5
60-74 ans	5
75-89 ans	5
90 ans et +	5
Activité professionnelle	5
Agriculteurs	5
Artisans, Commerçants	5
Cadres et sup.	5
Professions intermédiaires	5
Employé	5
Ouvrier	5
Retraité	5
Autres	5
Niveau de diplôme	6
Sans diplôme ou CEP	6
Brevet, BEPC, DNB	6
CAP-BEP ou équivalent	6
BAC ou équivalent	6
BAC+2	6
BAC+3 ou +4	6
BAC+5 ou plus	6
Composition des ménages	6
Couple sans enfant	6
Couple avec enfant(s)	6
Famille monoparentale	6
Colocation / Autre	6
Personnes seules	6
Profils électoraux	7
Premier tour	7
Sécurité	8
Evolution du nombre d'infractions	8
Pour comparer	9
Services à la population	10
Commerce	10
Éducation	10
Villes autour de Le Brévedent	11

Situation géographique



i Informations clés

- **Région** : Normandie
- **Département** : Calvados
- **Code postal** : 14130
- **Superficie** : 4 km²



RÉGION
NORMANDIE



Statistiques sur la population



Nombre d'habitants

201



Age moyen

42 ans



Pop active

50.7%



Taux chômage

5.3%



Pop densité

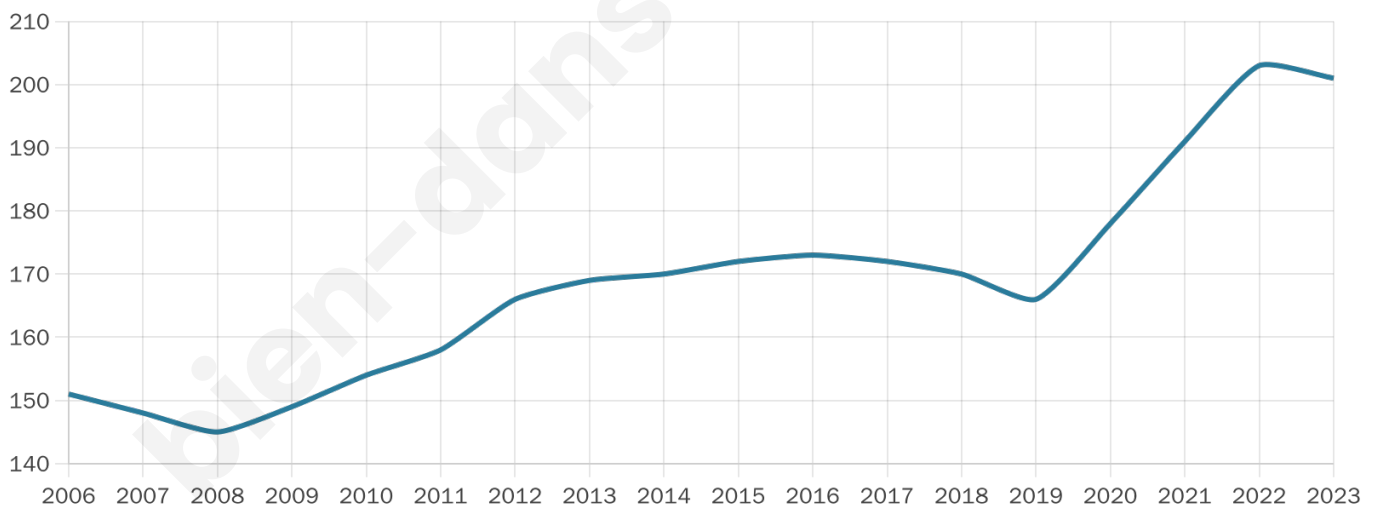
50 h/km²



Revenu moyen

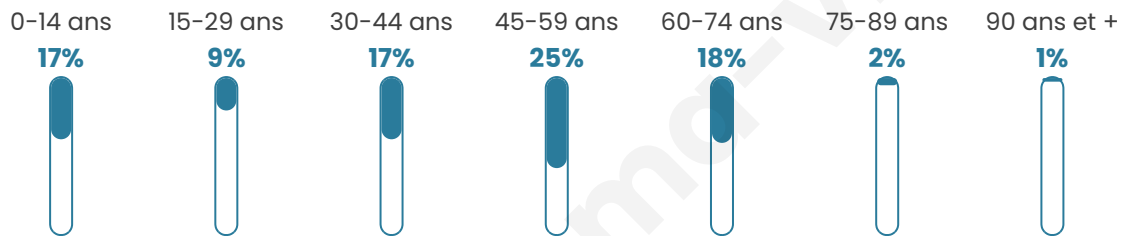
25 380 €/an

Evolution du nombre d'habitants

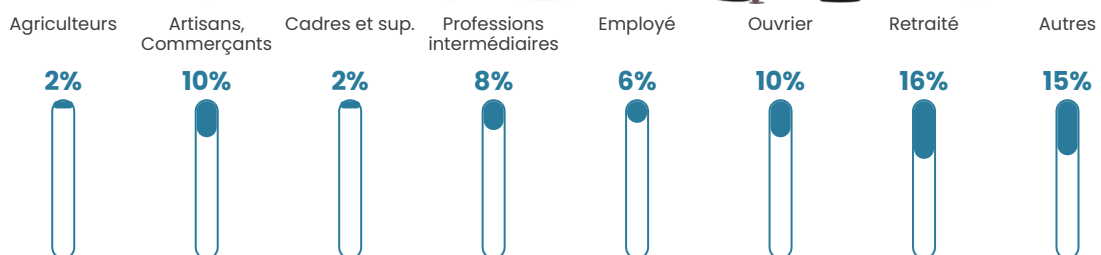


Sources : Institut national de la statistique et des études économiques (insee) selon Les dernières parutions officielles de 2024 portant sur les années 2020, 2021 et 2022.


Tranche d'âge




Activité professionnelle



Niveau de diplôme



Composition des ménages



Profils électoraux



Premier tour

	Marine LE PEN	33.11 %
	Emmanuel MACRON	29.05 %
	Éric ZEMMOUR	11.49 %
	Jean-Luc MÉLENCHON	8.78 %
	Valérie PÉCRESE	5.41 %
	Jean LASSALLE	4.05 %
	Yannick JADOT	4.05 %
	Nicolas DUPONT- AIGNAN	2.70 %
	Nathalie ARTHAUD	0.68 %
	Fabien ROUSSEL	0.68 %
	Anne HIDALGO	0.00 %
	Philippe POUTOU	0.00 %

175 inscrits

Participation : 85.14%
Votes blancs : 0.67%
Votes nuls : 0.00%

Second tour

	Emmanuel MACRON	47,06 %
	Marine LE PEN	52,94 %

175 inscrits

Participation : 82.86%
Votes blancs : 0.69%
Votes nuls : 5.52%

Sécurité



Agressions physiques / sexuelles

0



Cambriolages

0



Vols / dégradations

0



Stupéfiants

0

Evolution du nombre d'infractions



Pour comparer

(en proportion du nombre d'habitants)



Sources : Bases statistiques communale, départementale et régionale de la délinquance enregistrée par la police et la gendarmerie nationales selon les dernières parutions officielles de 2025 portant sur l'année 2024 ([data.gouv](https://data.gouv.fr)).

Agressions physiques / sexuelles : Violences sexuelles, coups et blessures volontaires intrafamiliaux, coups et blessures volontaires, autres coups, blessures volontaires et vols violents sans arme.

Cambriolages : Cambriolages de logements.

Vols : Vols avec armes, vols d'accessoires sur véhicules, vols dans les véhicules, vols de véhicules, vols sans violence contre des personnes, destructions, dégradations volontaires et escroqueries.

Stupéfiants : Trafic de stupéfiants dont (AFD) et usage de stupéfiants.

Services à la population



Commerce

Hypermarché	X Lisieux 10km
Supermarché	X Cormeilles 6km
Superette	X Blangy-le-Château 2km
Boulangerie	X Blangy-le-Château 2km
Boucherie	X Blangy-le-Château 1km
Restaurant	X Blangy-le-Château 2km
Garage	1
Station-service	X Cormeilles 6km
Banque	X Cormeilles 6km
La poste	X Cormeilles 6km
Coiffeur	2
Tabac	X Cormeilles 6km
Bars / discothèque	X Saint-Pierre-de-Cormeilles 4km
Bibliothèque	X Cormeilles 6km
Cinéma	X Pont-l'Évêque 10km
Vétérinaire	X Blangy-le-Château 3km



Santé

Pharmacie	X Cormeilles 6km
Hôpital	X Pont-l'Évêque 10km
Laboratoire d'analyses médicales	X Pont-l'Évêque 11km
Etablissement pour handicapé	X Lisieux 10km
EHPA	X Blangy-le-Château 2km
Médecin	X Cormeilles 6km
Dentiste	X Cormeilles 6km
Chirurgien	X Lisieux 10km
Dermatologue	X Lisieux 11km
Anesthésiste	X Le Havre 27km
Gastro-entérologue	X Lisieux 10km
Gynécologue	X Cormeilles 6km
Cancérologue	X Le Havre 31km
Neurologue	X Cricqueboeuf 21km
Ophthalmologue	X Cormeilles 6km
ORL	X Lisieux 11km
Cardiologue	X Pont-Audemer 20km
Pédiatre	X Pont-l'Évêque 10km
Pneumologue	X Lisieux 10km
Psychologue	X Lisieux 11km
Radiologue	X Lisieux 10km
Rhumatologue	X Cricqueboeuf 21km
Sage-femme	X Cormeilles 6km



Éducation

Crèche	X Saint-Pierre-de-Cormeilles 6km
Ecole maternelle Public	X Le Torquesne 10km
Ecole maternelle Privé	X Morainville-Jouveaux 11km
Ecole primaire Public	X Blangy-le-Château 2km
Ecole primaire Privé	X Cormeilles 6km
Collège Public	X Cormeilles 6km
Collège Privé	X Lisieux 11km
Lycée Public	X Lisieux 10km
Lycée Privé	X Firfol 9km

Sources : Base Sirene des entreprises et de leurs établissements selon les dernières parutions officielles de 2025 portant sur l'année 2024 ([data.gouv](#)). Liste, localisation et tarifs des professionnels de santé selon les dernières parutions officielles de 2025 portant sur l'année 2024 ([opendatasoft](#)) et FINISS Extraction du Fichier des établissements selon les dernières parutions officielles de 2025 portant sur l'année 2024 ([data.gouv](#)). Adresse et géolocalisation des établissements d'enseignement du premier et second degrés selon les dernières parutions officielles de 2025 portant sur l'année 2024 ([data.education.gouv](#))

Villes autour de Le Brévedent

Ville	Habitants	Superficie	Pop densité	Pop active	Taux chômage	Revenu moyen	Prix immobilier
Le Faulq	319	4 km ²	80 h/km ²	49.8%	3.8%	24 130 €/an	1 938 €/m ²
Blangy-le-Château	828	10 km ²	83 h/km ²	36.2%	3.3%	23 820 €/an	1 817 €/m ²
Saint-Philbert-des-Champs	639	12 km ²	53 h/km ²	50.4%	3.8%	23 160 €/an	1 801 €/m ²
Le Pin	797	11 km ²	72 h/km ²	51.6%	3.5%	22 260 €/an	2 026 €/m ²
Bonneville-la-Louvet	825	20 km ²	41 h/km ²	45.8%	3.3%	23 610 €/an	2 005 €/m ²
Le Breuil-en-Auge	952	9 km ²	106 h/km ²	43.1%	2.6%	25 140 €/an	2 079 €/m ²
Fierville-les-Parcs	237	4 km ²	59 h/km ²	49.4%	4.6%	24 280 €/an	1 651 €/m ²
Moyaux (1 avis)	1 383	16 km ²	86 h/km ²	46%	2.7%	21 710 €/an	1 500 €/m ²
Norolles	361	6 km ²	60 h/km ²	47.6%	3.6%	26 080 €/an	1 944 €/m ²
Le Mesnil-sur-Blangy	175	7 km ²	25 h/km ²	44.6%	1.7%	28 550 €/an	1 851 €/m ²
Saint-Pierre-de-Cormeilles (1 avis)	592	17 km ²	35 h/km ²	44.3%	3.7%	23 180 €/an	1 973 €/m ²
Fauguernon	221	7 km ²	32 h/km ²	44.8%	1.4%	26 580 €/an	2 138 €/m ²
Cormeilles (8 avis)	1 105	3 km ²	368 h/km ²	43.9%	5.5%	19 460 €/an	2 234 €/m ²
Les Authieux-sur-Calonne	278	10 km ²	28 h/km ²	48.2%	3.6%	25 530 €/an	2 354 €/m ²
Asnières	335	8 km ²	42 h/km ²	50.1%	5.4%	22 600 €/an	1 075 €/m ²

bien-dans-ma-ville.fr



Vous aimez votre ville ? Notez-la !

Et faites-nous part de vos remarques constructives



Avec

BIEN dans ma **VILLE** 