



Version web

# Ville de Breuilpont

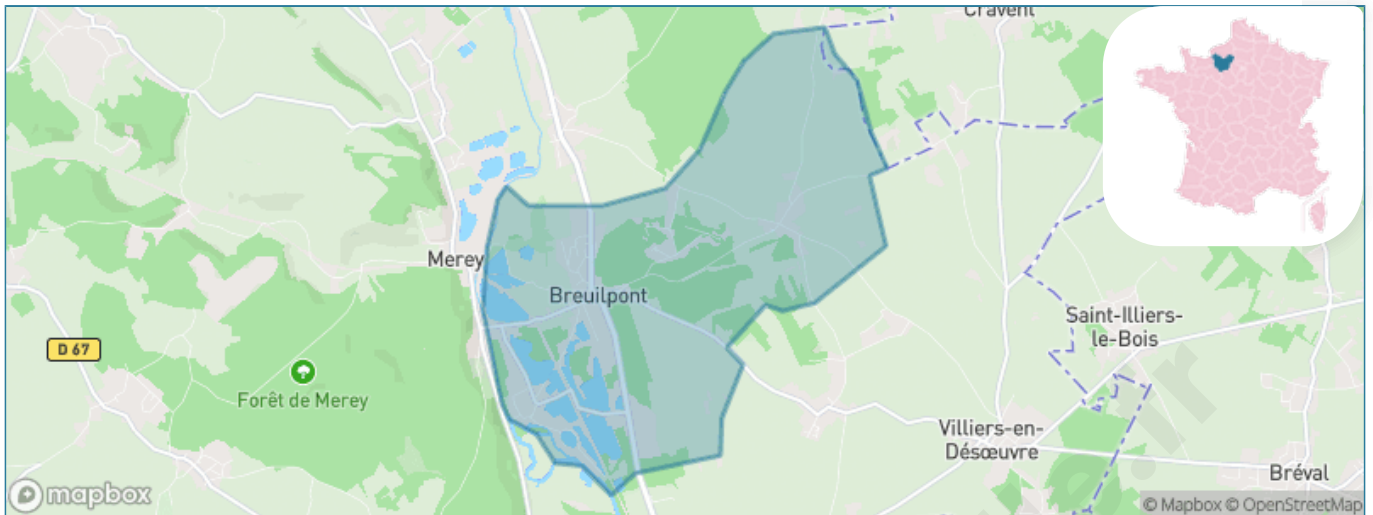
Présenté par

**BIEN** dans  
ma **VILLE** 

# Sommaire

Situation géographique .....	3
Statistiques sur la population .....	4
Evolution du nombre d'habitants .....	4
Tranche d'âge .....	5
0-14 ans .....	5
15-29 ans .....	5
30-44 ans .....	5
45-59 ans .....	5
60-74 ans .....	5
75-89 ans .....	5
90 ans et + .....	5
Activité professionnelle .....	5
Agriculteurs .....	5
Artisans, Commerçants .....	5
Cadres et sup. ....	5
Professions intermédiaires .....	5
Employé .....	5
Ouvrier .....	5
Retraité .....	5
Autres .....	5
Niveau de diplôme .....	6
Sans diplôme ou CEP .....	6
Brevet, BEPC, DNB .....	6
CAP-BEP ou équivalent .....	6
BAC ou équivalent .....	6
BAC+2 .....	6
BAC+3 ou +4 .....	6
BAC+5 ou plus .....	6
Composition des ménages .....	6
Couple sans enfant .....	6
Couple avec enfant(s) .....	6
Famille monoparentale .....	6
Colocation / Autre .....	6
Personnes seules .....	6
Profils électoraux .....	7
Premier tour .....	7
Sécurité .....	8
Evolution du nombre d'infractions .....	8
Pour comparer .....	9
Services à la population .....	10
Commerce .....	10
Éducation .....	10
Villes autour de Breuilpont .....	11

# Situation géographique



## i Informations clés

- **Région** : Normandie
- **Département** : Eure
- **Code postal** : 27640
- **Superficie** : 12 km<sup>2</sup>



# Statistiques sur la population



Nombre d'habitants

**1 201**



Age moyen

**42 ans**



Pop active

**46.5%**



Taux chômage

**7%**



Pop densité

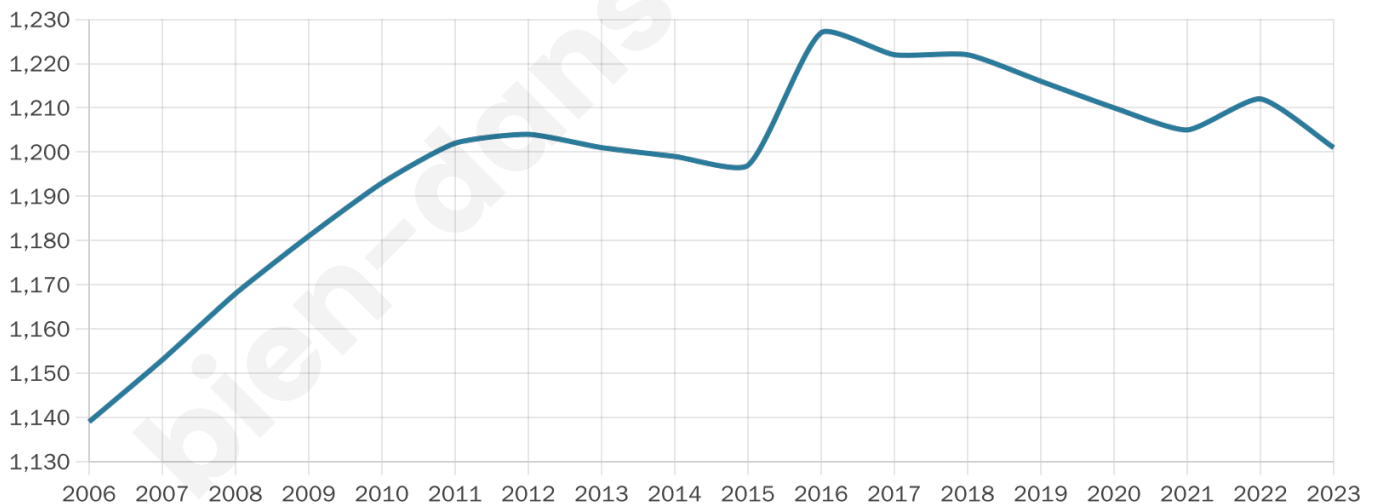
**100 h/km<sup>2</sup>**



Revenu moyen

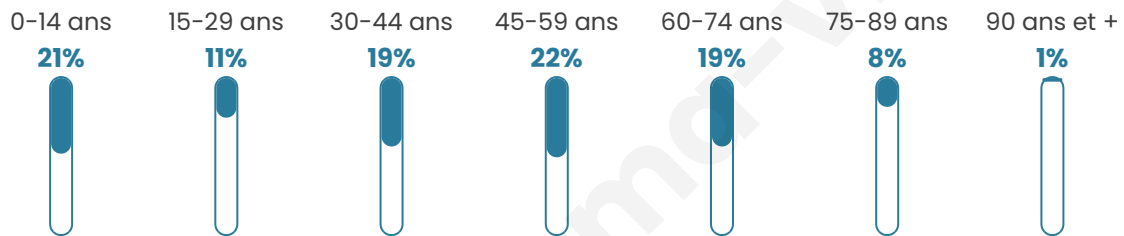
**25 320 €/an**

## Evolution du nombre d'habitants

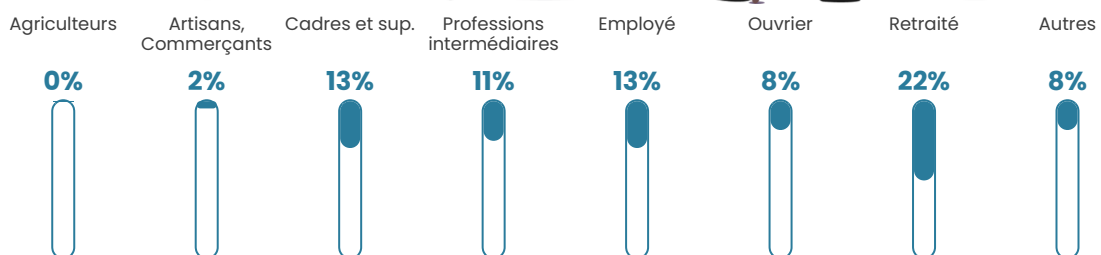


Sources : Institut national de la statistique et des études économiques (insee) selon Les dernières parutions officielles de 2024 portant sur les années 2020, 2021 et 2022.

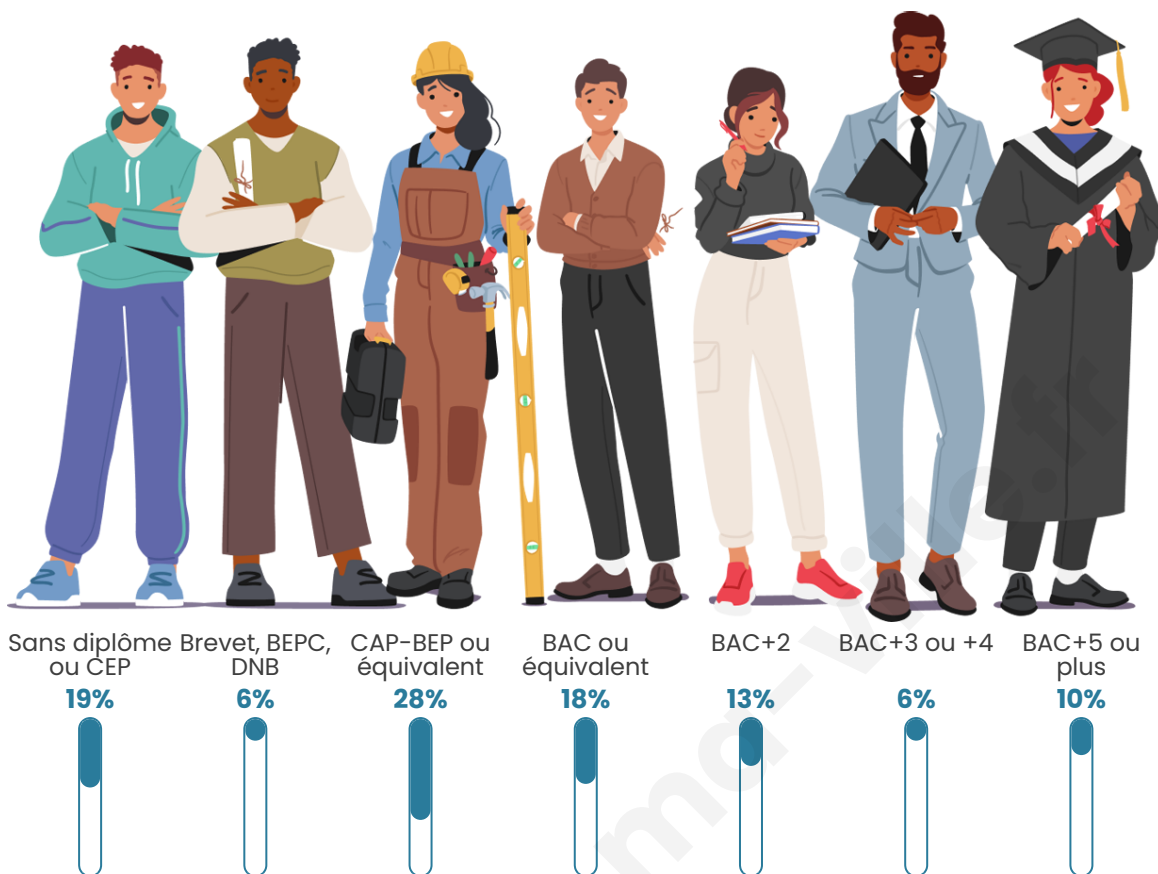
## Tranche d'âge



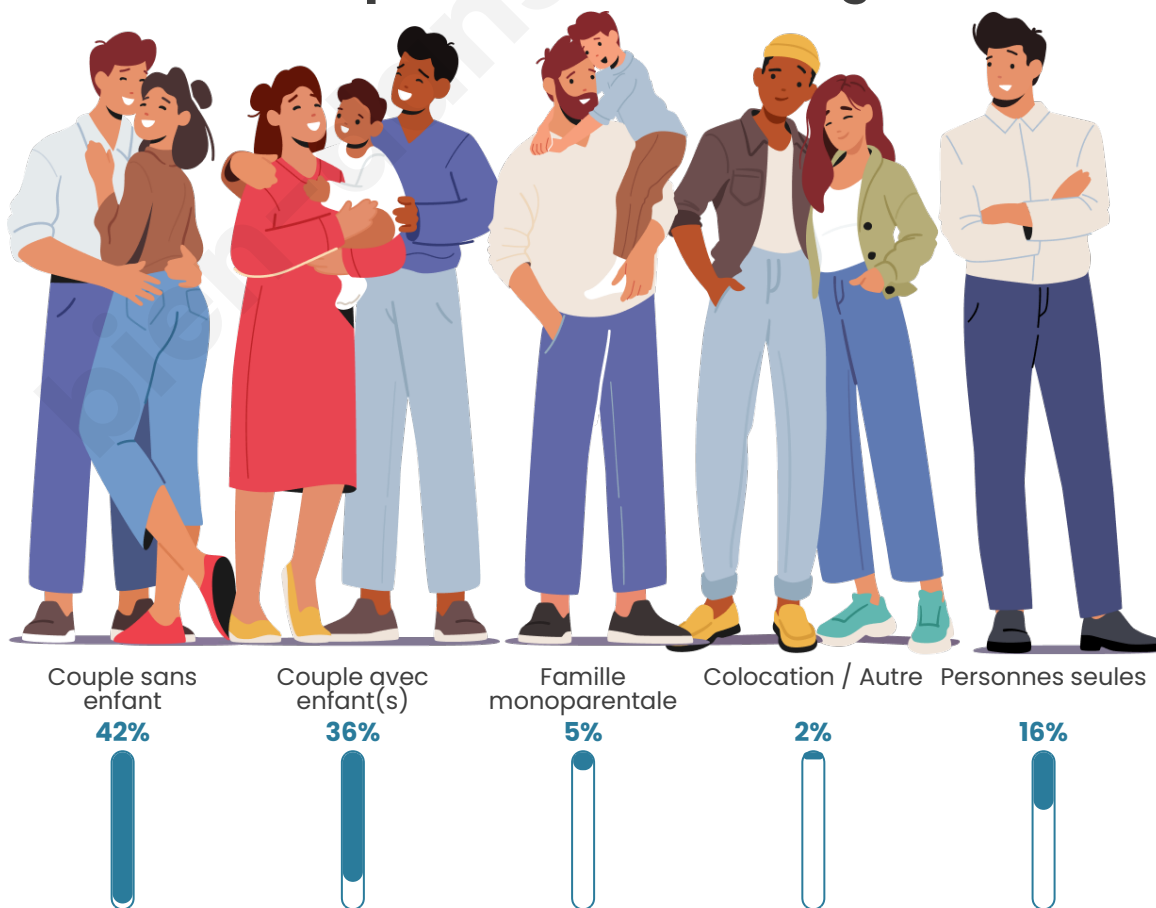
## Activité professionnelle



## Niveau de diplôme





## Composition des ménages





# Profils électoraux

## Premier tour

	Emmanuel MACRON	30.09 %
	Marine LE PEN	28.37 %
	Jean-Luc MÉLENCHON	14.18 %
	Éric ZEMMOUR	10.46 %
	Valérie PÉCRESSÉ	5.16 %
	Yannick JADOT	4.73 %
	Jean LASSALLE	2.01 %
	Fabien ROUSSEL	1.72 %
	Nicolas DUPONT- AIGNAN	1.15 %
	Anne HIDALGO	0.86 %
	Nathalie ARTHAUD	0.72 %
	Philippe POUTOU	0.57 %

## Second tour

	Emmanuel MACRON	52,08 %
	Marine LE PEN	47,92 %

### 977 inscrits

Participation : 74.82%

Votes blancs : 6.29%

Votes nuls : 1.78%

### 977 inscrits

Participation : 72.88%

Votes blancs : 1.83%

Votes nuls : 0.14%

# Sécurité



Agressions physiques / sexuelles

0



Cambriolages

0



Vols / dégradations

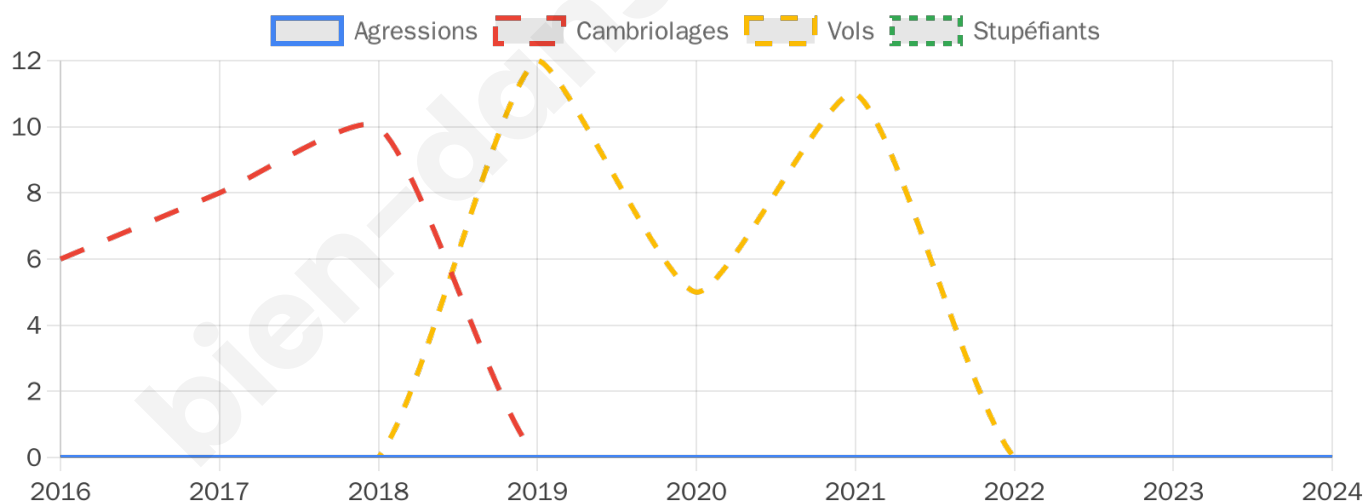
0



Stupéfiants

0

## Evolution du nombre d'infractions



## Pour comparer

(en proportion du nombre d'habitants)



Sources : Bases statistiques communale, départementale et régionale de la délinquance enregistrée par la police et la gendarmerie nationales selon les dernières parutions officielles de 2025 portant sur l'année 2024 ([data.gouv](https://data.gouv.fr)).

Agressions physiques / sexuelles : Violences sexuelles, coups et blessures volontaires intrafamiliaux, coups et blessures volontaires, autres coups, blessures volontaires et vols violents sans arme.

Cambriolages : Cambriolages de logements.

Vols : Vols avec armes, vols d'accessoires sur véhicules, vols dans les véhicules, vols de véhicules, vols sans violence contre des personnes, destructions, dégradations volontaires et escroqueries.

Stupéfiants : Trafic de stupéfiants dont (AFD) et usage de stupéfiants.

# Services à la population



## Commerce

Hypermarché	X <a href="#">Vernon</a> 14km
Supermarché	X <a href="#">Pacy-sur-Eure</a> 6km
Superette	X <a href="#">Bueil</a> 4km
Boulangerie	X <a href="#">Villiers-en-Désoeuvre</a> 4km
Boucherie	1
Restaurant	1
Garage	3
Station-service	X <a href="#">Chaufour-lès-Bonnières</a> 7km
Banque	X <a href="#">Pacy-sur-Eure</a> 6km
La poste	X <a href="#">Hécourt</a> 3km
Coiffeur	1
Tabac	X <a href="#">Anet</a> 12km
Bars / discothèque	2
Bibliothèque	X <a href="#">Saint-Pierre-la-Garenne</a> 20km
Cinéma	X <a href="#">Vernon</a> 14km
Vétérinaire	1



## Santé

Pharmacie	1
Hôpital	X <a href="#">Vernon</a> 15km
Laboratoire d'analyses médicales	X <a href="#">Pacy-sur-Eure</a> 7km
Etablissement pour handicapé	X <a href="#">Guainville</a> 7km
EHPA	X <a href="#">Bueil</a> 4km
Médecin	X <a href="#">Bueil</a> 4km
Dentiste	X <a href="#">Pacy-sur-Eure</a> 7km
Chirurgien	X <a href="#">Vaux-sur-Eure</a> 10km
Dermatologue	X <a href="#">Évreux</a> 19km
Anesthésiste	X <a href="#">Évreux</a> 21km
Gastro-entérologue	X <a href="#">Mantes-la-Jolie</a> 18km
Gynécologue	X <a href="#">Vernon</a> 14km
Cancérologue	X <a href="#">Osny</a> 48km
Neurologue	X <a href="#">Mantes-la-Jolie</a> 19km
Ophthalmologue	X <a href="#">Bréval</a> 7km
ORL	X <a href="#">Vernon</a> 14km
Cardiologue	X <a href="#">Longnes</a> 12km
Pédiatre	X <a href="#">Pacy-sur-Eure</a> 7km
Pneumologue	X <a href="#">Vernon</a> 14km
Psychologue	X <a href="#">Vernon</a> 14km
Radiologue	X <a href="#">Vernon</a> 14km
Rhumatologue	X <a href="#">Mantes-la-Jolie</a> 20km
Sage-femme	X <a href="#">Pacy-sur-Eure</a> 7km



## Éducation

Crèche	X <a href="#">Bueil</a> 4km
Ecole maternelle Public	X <a href="#">Pacy-sur-Eure</a> 7km
Ecole maternelle Privé	X <a href="#">Noyers</a> 36km
Ecole primaire Public	1
Ecole primaire Privé	X <a href="#">Pacy-sur-Eure</a> 7km
Collège Public	X <a href="#">Bueil</a> 3km
Collège Privé	X <a href="#">Ménilles</a> 9km
Lycée Public	X <a href="#">Vernon</a> 13km
Lycée Privé	X <a href="#">Ménilles</a> 9km

Sources : Base Sirene des entreprises et de leurs établissements selon les dernières parutions officielles de 2025 portant sur l'année 2024 ([data.gouv](#)). Liste, localisation et tarifs des professionnels de santé selon les dernières parutions officielles de 2025 portant sur l'année 2024 ([opendatasoft](#)) et FINISS Extraction du Fichier des établissements selon les dernières parutions officielles de 2025 portant sur l'année 2024 ([data.gouv](#)). Adresse et géolocalisation des établissements d'enseignement du premier et second degrés selon les dernières parutions officielles de 2025 portant sur l'année 2024 ([data.education.gouv](#))

## Villes autour de Breuilpont

Ville	Habitants	Superficie	Pop densité	Pop active	Taux chômage	Revenu moyen	Prix immobilier
Hécourt	325	7 km <sup>2</sup>	46 h/km <sup>2</sup>	46.8%	5.2%	24 940 €/an	1 576 €/m <sup>2</sup>
Merey	347	8 km <sup>2</sup>	43 h/km <sup>2</sup>	41.8%	4.6%	27 870 €/an	2 116 €/m <sup>2</sup>
Gadencourt	364	3 km <sup>2</sup>	121 h/km <sup>2</sup>	54.1%	7.4%	25 950 €/an	1 695 €/m <sup>2</sup>
Aigleville	414	3 km <sup>2</sup>	138 h/km <sup>2</sup>	51.7%	2.7%	24 770 €/an	2 641 €/m <sup>2</sup>
Neuilly	168	4 km <sup>2</sup>	42 h/km <sup>2</sup>	55.4%	3.6%	26 880 €/an	1 680 €/m <sup>2</sup>
Bueil	1 642	4 km <sup>2</sup>	411 h/km <sup>2</sup>	42.8%	4.2%	25 910 €/an	2 294 €/m <sup>2</sup>
Villegats	360	3 km <sup>2</sup>	120 h/km <sup>2</sup>	53.9%	5.6%	28 540 €/an	4 545 €/m <sup>2</sup>
Épieds	358	4 km <sup>2</sup>	90 h/km <sup>2</sup>	48.9%	5.3%	22 720 €/an	2 325 €/m <sup>2</sup>
Villiers-en-Désœuvre	853	14 km <sup>2</sup>	61 h/km <sup>2</sup>	56.2%	5%	26 580 €/an	1 811 €/m <sup>2</sup>
Saint-Illiers-le-Bois	449	4 km <sup>2</sup>	112 h/km <sup>2</sup>	48.8%	3.8%	30 600 €/an	2 865 €/m <sup>2</sup>
Cravent	438	6 km <sup>2</sup>	73 h/km <sup>2</sup>	48.2%	5.9%	26 910 €/an	1 914 €/m <sup>2</sup>
Fains	409	3 km <sup>2</sup>	136 h/km <sup>2</sup>	51.1%	4.6%	25 520 €/an	2 182 €/m <sup>2</sup>
La Boissière	259	3 km <sup>2</sup>	86 h/km <sup>2</sup>	49.4%	5%	27 860 €/an	1 652 €/m <sup>2</sup>
Garennes-sur-Eure (1 avis)	1 996	10 km <sup>2</sup>	200 h/km <sup>2</sup>	48.8%	5.7%	24 740 €/an	1 968 €/m <sup>2</sup>
Chaignes	270	6 km <sup>2</sup>	45 h/km <sup>2</sup>	51.1%	4.8%	28 880 €/an	1 805 €/m <sup>2</sup>

bien-dans-ma-ville.fr



# Vous aimez votre ville ? Notez-la !

Et faites-nous part de vos remarques constructives



Avec

**BIEN** dans  
ma **VILLE** 