



Version web

Ville de Breuil-le-Sec

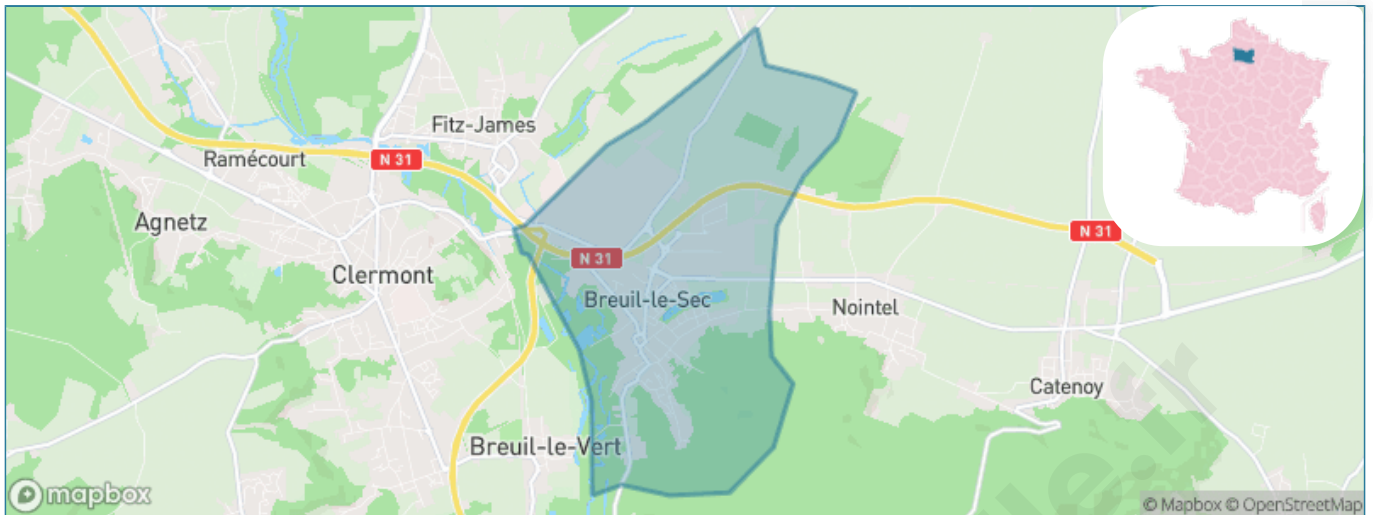
Présenté par

BIEN dans
ma **VILLE** 

Sommaire

Situation géographique	3
Statistiques sur la population	4
Evolution du nombre d'habitants	4
Tranche d'âge	5
0-14 ans	5
15-29 ans	5
30-44 ans	5
45-59 ans	5
60-74 ans	5
75-89 ans	5
90 ans et +	5
Activité professionnelle	5
Agriculteurs	5
Artisans, Commerçants	5
Cadres et sup.	5
Professions intermédiaires	5
Employé	5
Ouvrier	5
Retraité	5
Autres	5
Niveau de diplôme	6
Sans diplôme ou CEP	6
Brevet, BEPC, DNB	6
CAP-BEP ou équivalent	6
BAC ou équivalent	6
BAC+2	6
BAC+3 ou +4	6
BAC+5 ou plus	6
Composition des ménages	6
Couple sans enfant	6
Couple avec enfant(s)	6
Famille monoparentale	6
Colocation / Autre	6
Personnes seules	6
Profil électoraux	7
Premier tour	7
Sécurité	8
Evolution du nombre d'infractions	8
Pour comparer	9
Services à la population	10
Commerce	10
Éducation	10
Villes autour de Breuil-le-Sec	11
Avis sur la ville de Breuil-le-Sec	12
Moyenne par critère	12
Villes autour de Breuil-le-Sec	12
Répartition des avis par note	12
Répartition des avis par note	12

Situation géographique



i Informations clés

- **Région** : Hauts-de-France
- **Département** : Oise
- **Code postal** : 60600
- **Superficie** : 8 km²



Statistiques sur la population



Nombre d'habitants

2 467



Age moyen

40 ans



Pop active

46.1%



Taux chômage

6%



Pop densité

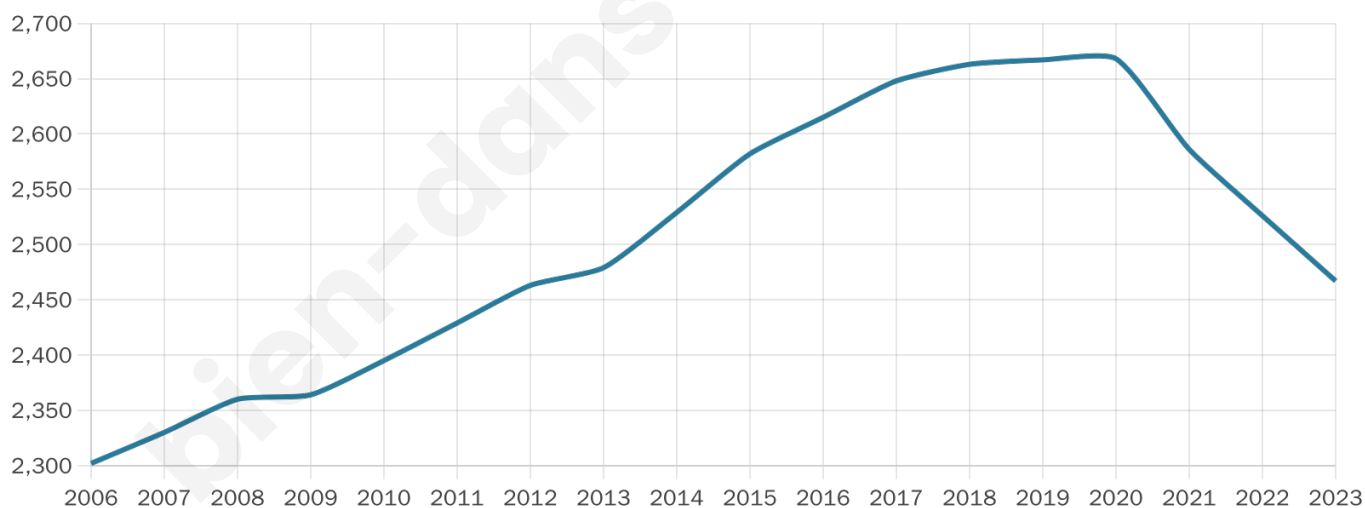
308 h/km²



Revenu moyen

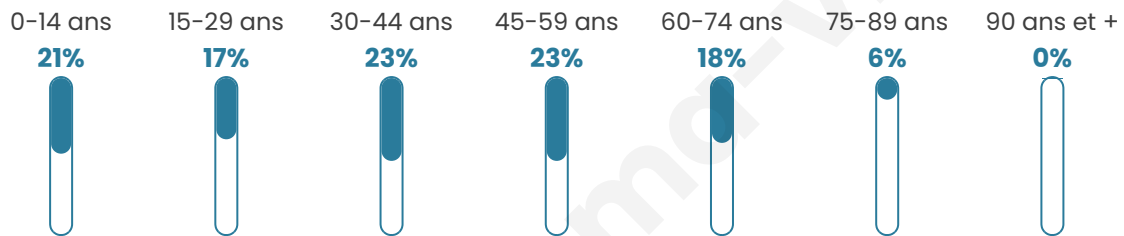
25 460 €/an

Evolution du nombre d'habitants

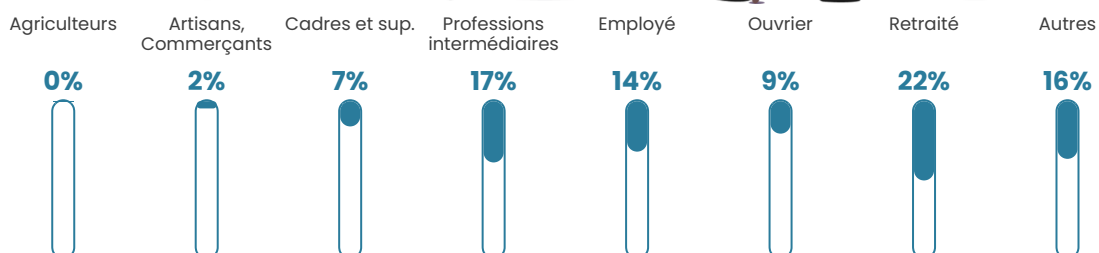


Sources : Institut national de la statistique et des études économiques (insee) selon Les dernières parutions officielles de 2024 portant sur les années 2020, 2021 et 2022.


Tranche d'âge




Activité professionnelle



Niveau de diplôme















Composition des ménages



Profils électoraux

Premier tour

	Marine LE PEN	34.53 %
	Emmanuel MACRON	21.94 %
	Jean-Luc MÉLENCHON	18.41 %
	Éric ZEMMOUR	7.47 %
	Fabien ROUSSEL	3.60 %
	Jean LASSALLE	3.11 %
	Nicolas DUPONT-AIGNAN	2.98 %
	Yannick JADOT	2.70 %
	Valérie PÉCRESE	2.49 %
	Anne HIDALGO	1.04 %
	Philippe POUTOU	0.90 %
	Nathalie ARTHAUD	0.83 %



1 803 inscrits

Participation : 82.47%

Votes blancs : 2.22%

Votes nuls : 0.61%

Second tour

	Emmanuel MACRON	42,2 %
	Marine LE PEN	57,8 %

1 803 inscrits

Participation : 79.81%

Votes blancs : 6.88%

Votes nuls : 2.22%

Sécurité



Agressions physiques / sexuelles

0



Cambriolages

0



Vols / dégradations

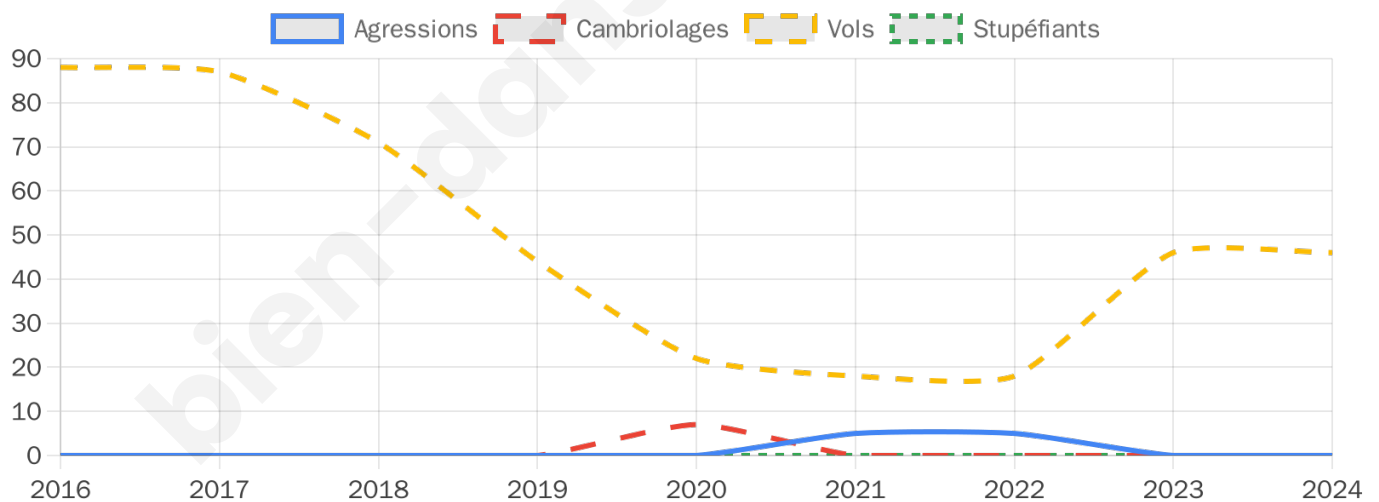
46



Stupéfiants

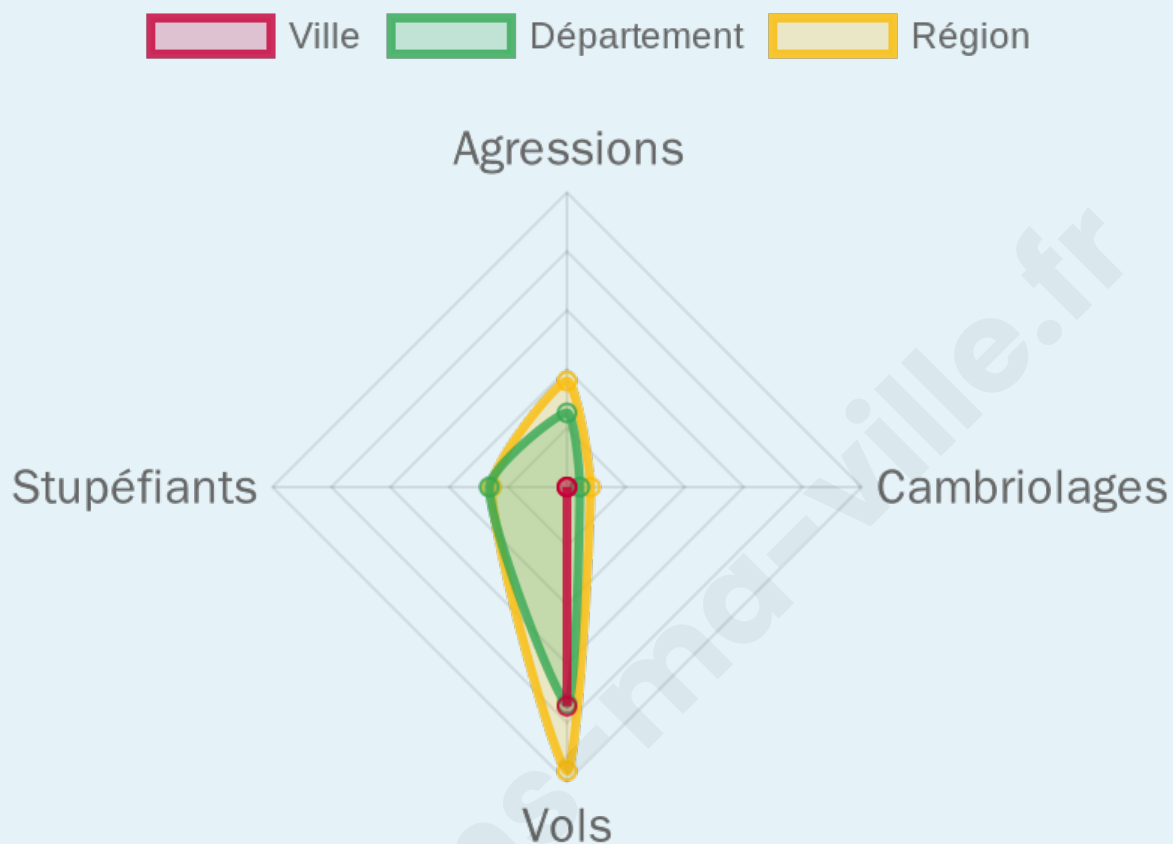
0

Evolution du nombre d'infractions



Pour comparer

(en proportion du nombre d'habitants)



Sources : Bases statistiques communale, départementale et régionale de la délinquance enregistrée par la police et la gendarmerie nationales selon les dernières parutions officielles de 2025 portant sur l'année 2024 ([data.gouv](https://data.gouv.fr)).

Agressions physiques / sexuelles : Violences sexuelles, coups et blessures volontaires intrafamiliaux, coups et blessures volontaires, autres coups, blessures volontaires et vols violents sans arme.

Cambriolages : Cambriolages de logements.

Vols : Vols avec armes, vols d'accessoires sur véhicules, vols dans les véhicules, vols de véhicules, vols sans violence contre des personnes, destructions, dégradations volontaires et escroqueries.

Stupéfiants : Trafic de stupéfiants dont (AFD) et usage de stupéfiants.

Services à la population



Commerce

Hypermarché	X Clermont 4km
Supermarché	1
Superette	1
Boulangerie	2
Boucherie	1
Restaurant	X Clermont 2km
Garage	6
Station-service	X Breuil-le-Vert 2km
Banque	X Clermont 3km
La poste	X Breuil-le-Vert 2km
Coiffeur	6
Tabac	X Clermont 3km
Bars / discothèque	1
Bibliothèque	X Rantigny 7km
Cinéma	X Clermont 3km
Vétérinaire	X Fitz-James 3km



Santé

Pharmacie	1
Hôpital	X Clermont 3km
Laboratoire d'analyses médicales	X Clermont 3km
Etablissement pour handicapé	X Clermont 2km
EHPA	1
Médecin	6
Dentiste	1
Chirurgien	X Clermont 3km
Dermatologue	X Creil 14km
Anesthésiste	X Creil 14km
Gastro-entérologue	X Creil 14km
Gynécologue	X Clermont 3km
Cancérologue	X Compiègne 26km
Neurologue	X Creil 13km
Ophthalmologue	X Clermont 2km
ORL	X Chantilly 21km
Cardiologue	X Monchy-Saint-Éloi 9km
Pédiatre	X Liancourt 6km
Pneumologue	X Creil 14km
Psychologue	X Clermont 2km
Radiologue	X Cauffry 7km
Rhumatologue	X Creil 15km
Sage-femme	X Breuil-le-Vert 3km



Éducation

Crèche	X Fitz-James 1km
Ecole maternelle Public	1
Ecole maternelle Privé	X Sarcelles 45km
Ecole primaire Public	1
Ecole primaire Privé	X Clermont 3km
Collège Public	X Breuil-le-Vert 3km
Collège Privé	X Agnetz 4km
Lycée Public	X Clermont 3km
Lycée Privé	X Estrées-Saint-Denis 15km

Sources : Base Sirene des entreprises et de leurs établissements selon les dernières parutions officielles de 2025 portant sur l'année 2024 ([data.gouv](#)). Liste, localisation et tarifs des professionnels de santé selon les dernières parutions officielles de 2025 portant sur l'année 2024 ([opendatasoft](#)) et FINESS Extraction du Fichier des établissements selon les dernières parutions officielles de 2025 portant sur l'année 2024 ([data.gouv](#)). Adresse et géolocalisation des établissements d'enseignement du premier et second degrés selon les dernières parutions officielles de 2025 portant sur l'année 2024 ([data.education.gouv](#))

Villes autour de Breuil-le-Sec

Ville	Habitants	Superficie	Pop densité	Pop active	Taux chômage	Revenu moyen	Prix immobilier
Breuil-le-Vert (1 avis)	3 183	7 km ²	455 h/km ²	45.9%	4.1%	26 030 €/an	2 393 €/m ²
Fitz-James (5 avis)	2 514	9 km ²	279 h/km ²	50.2%	5.8%	24 800 €/an	2 077 €/m ²
Nointel (2 avis)	1 170	9 km ²	130 h/km ²	44.7%	3.6%	25 770 €/an	2 231 €/m ²
Clermont (3 avis)	10 564	5 km ²	2 113 h/km ²	48.5%	6.4%	21 790 €/an	2 056 €/m ²
Catenoy	1 125	12 km ²	94 h/km ²	47.4%	3.7%	26 400 €/an	2 620 €/m ²
Bailleval (1 avis)	1 483	8 km ²	185 h/km ²	48.7%	4.3%	26 380 €/an	2 065 €/m ²
Erquery	589	5 km ²	118 h/km ²	46.7%	2.7%	27 100 €/an	1 899 €/m ²
Saint-Aubin-sous-Erquery	349	6 km ²	58 h/km ²	51%	2.9%	27 600 €/an	2 049 €/m ²
Agnetz (4 avis)	3 058	12 km ²	255 h/km ²	50.7%	2.7%	27 210 €/an	2 247 €/m ²
Labruyère	687	2 km ²	344 h/km ²	39.9%	2.5%	26 030 €/an	2 840 €/m ²
Neuilly-sous-Clermont (2 avis)	1 571	7 km ²	224 h/km ²	51.3%	3.2%	25 460 €/an	2 156 €/m ²
Rosoy	622	5 km ²	124 h/km ²	53.5%	3.5%	27 620 €/an	2 103 €/m ²
Lamécourt (1 avis)	196	3 km ²	65 h/km ²	53.1%	5.1%	24 830 €/an	1 300 €/m ²
Rantigny (2 avis)	2 524	4 km ²	631 h/km ²	49.3%	5.8%	22 540 €/an	2 015 €/m ²
Liancourt (6 avis)	6 785	4 km ²	1 696 h/km ²	44.9%	5.7%	21 030 €/an	1 905 €/m ²

Avis sur la ville de Breuil-le-Sec



Moyenne par critère



Villes autour de Breuil-le-Sec

Ville	Note globale	Sécurité	Éducation	Sport Loisir	Environnement	Vie pratique
Breuil-le-Vert (1 avis)	2.8	4.0	3.0	0.0	4.0	3.0
Fitz-James (5 avis)	3.8	3.8	3.6	3.2	4.2	4.0
Nointel (2 avis)	3.2	4.0	4.0	2.0	4.0	2.0
Clermont (3 avis)	3.5	3.7	3.3	3.3	3.7	3.7
Catenoy	-	-	-	-	-	-
Bailleval (1 avis)	2.8	2.0	3.0	3.0	3.0	3.0
Erquery	-	-	-	-	-	-
Saint-Aubin-sous-Erquery	-	-	-	-	-	-
Agnetz (4 avis)	3.0	3.3	2.3	2.5	4.5	2.3
Labruyère	-	-	-	-	-	-
Neuilly-sous-Clermont (2 avis)	3.9	4.0	4.5	3.5	4.0	3.5
Rosoy	-	-	-	-	-	-
Lamécourt (1 avis)	3.6	4.0	4.0	3.0	4.0	3.0
Rantigny (2 avis)	3.4	3.5	4.0	4.0	3.0	2.5
Liancourt (6 avis)	2.0	1.5	2.5	2.8	1.3	1.8



Vous aimez votre ville ? Notez-la !

Et faites-nous part de vos remarques constructives



Avec

BIEN dans ma **VILLE** 