



Version web

Ville de Le Breuil

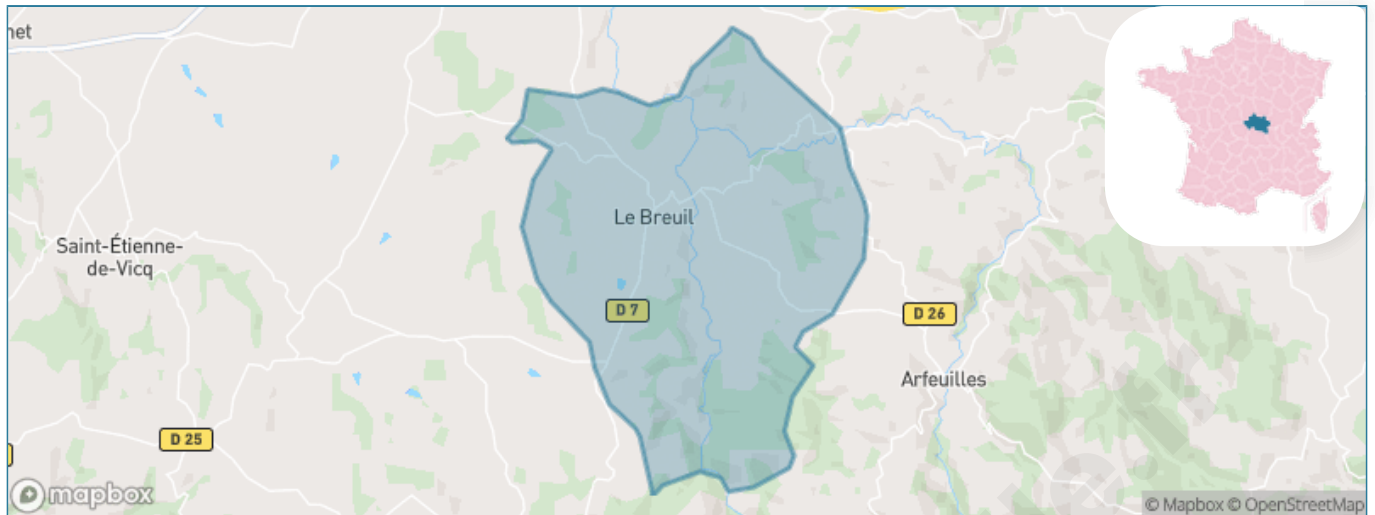
Présenté par

BIEN dans
ma **VILLE** 

Sommaire

Situation géographique	3
Statistiques sur la population	4
Evolution du nombre d'habitants	4
Tranche d'âge	5
0-14 ans	5
15-29 ans	5
30-44 ans	5
45-59 ans	5
60-74 ans	5
75-89 ans	5
90 ans et +	5
Activité professionnelle	5
Agriculteurs	5
Artisans, Commerçants	5
Cadres et sup.	5
Professions intermédiaires	5
Employé	5
Ouvrier	5
Retraité	5
Autres	5
Niveau de diplôme	6
Sans diplôme ou CEP	6
Brevet, BEPC, DNB	6
CAP-BEP ou équivalent	6
BAC ou équivalent	6
BAC+2	6
BAC+3 ou +4	6
BAC+5 ou plus	6
Composition des ménages	6
Couple sans enfant	6
Couple avec enfant(s)	6
Famille monoparentale	6
Colocation / Autre	6
Personnes seules	6
Profils électoraux	7
Premier tour	7
Sécurité	8
Evolution du nombre d'infractions	8
Pour comparer	9
Services à la population	10
Commerce	10
Éducation	10
Villes autour de Le Breuil	11

Situation géographique



i Informations clés

- **Région** : Auvergne-Rhône-Alpes
- **Département** : Allier
- **Code postal** : 03120
- **Superficie** : 34 km²



Statistiques sur la population



Nombre d'habitants

524



Age moyen

47 ans



Pop active

46%



Taux chômage

6.7%



Pop densité

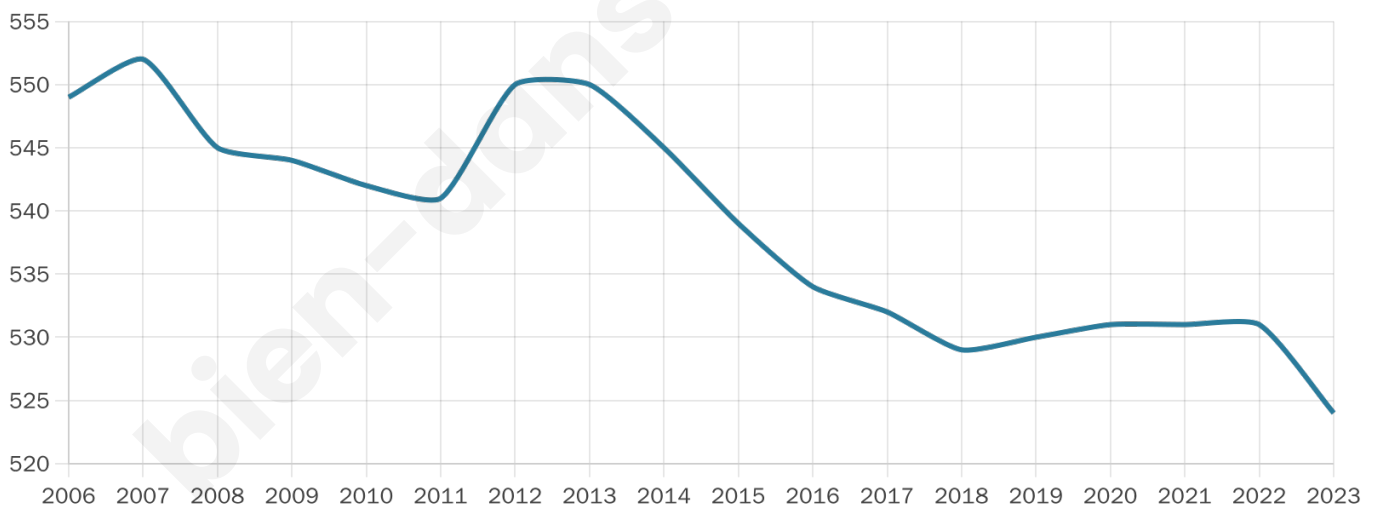
15 h/km²



Revenu moyen

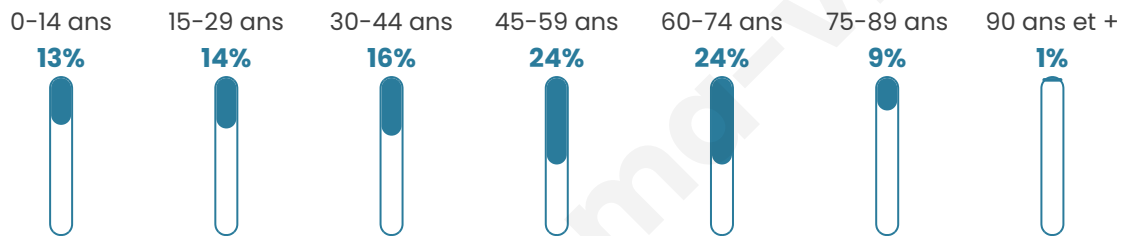
20 380 €/an

Evolution du nombre d'habitants

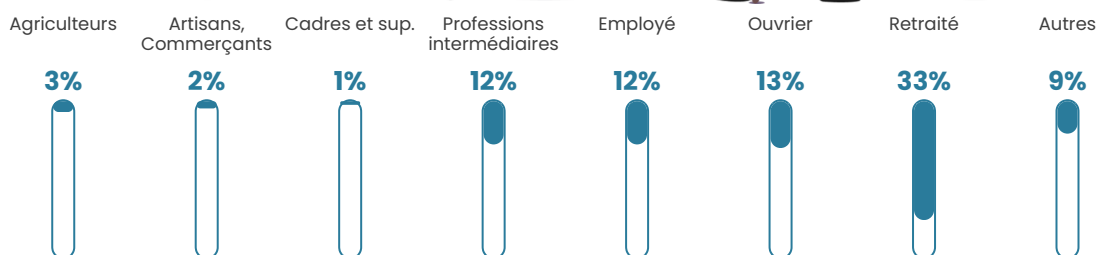


Sources : Institut national de la statistique et des études économiques (insee) selon Les dernières parutions officielles de 2024 portant sur les années 2020, 2021 et 2022.


Tranche d'âge




Activité professionnelle



Niveau de diplôme















Composition des ménages



Profils électoraux

Premier tour

	Emmanuel MACRON	28.41 %
	Marine LE PEN	25.22 %
	Jean-Luc MÉLENCHON	12.75 %
	Jean LASSALLE	7.83 %
	Éric ZEMMOUR	7.25 %
	Valérie PÉCRESSÉ	5.80 %
	Nicolas DUPONT- AIGNAN	3.19 %
	Yannick JADOT	2.90 %
	Fabien ROUSSEL	2.61 %
	Nathalie ARTHAUD	2.03 %
	Anne HIDALGO	1.45 %
	Philippe POUTOU	0.58 %



445 inscrits

Participation : 78.43%

Votes blancs : 1.15%

Votes nuls : 0.00%

Second tour

	Emmanuel MACRON	48,33 %
	Marine LE PEN	51,67 %

445 inscrits

Participation : 82.47%

Votes blancs : 7.36%

Votes nuls : 3%

Sécurité



Agressions physiques / sexuelles

0



Cambriolages

0



Vols / dégradations

0



Stupéfiants

0

Evolution du nombre d'infractions



Pour comparer

(en proportion du nombre d'habitants)



Sources : Bases statistiques communale, départementale et régionale de la délinquance enregistrée par la police et la gendarmerie nationales selon les dernières parutions officielles de 2025 portant sur l'année 2024 ([data.gouv](https://data.gouv.fr)).

Agressions physiques / sexuelles : Violences sexuelles, coups et blessures volontaires intrafamiliaux, coups et blessures volontaires, autres coups, blessures volontaires et vols violents sans arme.

Cambriolages : Cambriolages de logements.

Vols : Vols avec armes, vols d'accessoires sur véhicules, vols dans les véhicules, vols de véhicules, vols sans violence contre des personnes, destructions, dégradations volontaires et escroqueries.

Stupéfiants : Trafic de stupéfiants dont (AFD) et usage de stupéfiants.

Services à la population



Commerce

Hypermarché	X Cusset 18km
Supermarché	X Lapalisse 8km
Superette	X Isserpent 2km
Boulangerie	X Arfeuilles 6km
Boucherie	X Arfeuilles 6km
Restaurant	1
Garage	3
Station-service	X Lapalisse 8km
Banque	X Lapalisse 7km
La poste	X Lapalisse 8km
Coiffeur	1
Tabac	X Tillé 17km
Bars / discothèque	X Isserpent 4km
Bibliothèque	X Nizerolles 10km
Cinéma	X Vichy 18km
Vétérinaire	X Lapalisse 7km



Santé

Pharmacie	X Lapalisse 7km
Hôpital	X Vichy 18km
Laboratoire d'analyses médicales	X Lapalisse 7km
Etablissement pour handicapé	X Cusset 18km
EHPA	X Lapalisse 8km
Médecin	X Lapalisse 7km
Dentiste	X Lapalisse 8km
Chirurgien	X Vichy 18km
Dermatologue	X Vichy 19km
Anesthésiste	X Vichy 18km
Gastro-entérologue	X Vichy 18km
Gynécologue	X Cusset 17km
Cancérologue	X Clermont-Ferrand 61km
Neurologue	X Vichy 19km
Ophtalmologue	X Cusset 17km
ORL	X Vichy 20km
Cardiologue	X Vichy 18km
Pédiatre	X Vichy 19km
Pneumologue	X Vichy 18km
Psychologue	X Vichy 19km
Radiologue	X Vichy 18km
Rhumatologue	X Vichy 18km
Sage-femme	X Lapalisse 7km



Éducation

Crèche	X Isserpent 4km
Ecole maternelle Public	X Saint-Christophe 7km
Ecole maternelle Privé	X Montbrison 71km
Ecole primaire Public	1
Ecole primaire Privé	X Cusset 16km
Collège Public	X Lapalisse 7km
Collège Privé	X Cusset 16km
Lycée Public	X Cusset 18km
Lycée Privé	X Le Mayet-de-Montagne 12km

Sources : Base Sirene des entreprises et de leurs établissements selon les dernières parutions officielles de 2025 portant sur l'année 2024 ([data.gouv](#)). Liste, localisation et tarifs des professionnels de santé selon les dernières parutions officielles de 2025 portant sur l'année 2024 ([opendatasoft](#)) et FINISS Extraction du Fichier des établissements selon les dernières parutions officielles de 2025 portant sur l'année 2024 ([data.gouv](#)). Adresse et géolocalisation des établissements d'enseignement du premier et second degrés selon les dernières parutions officielles de 2025 portant sur l'année 2024 ([data.education.gouv](#))

Villes autour de Le Breuil

Ville	Habitants	Superficie	Pop densité	Pop active	Taux chômage	Revenu moyen	Prix immobilier
Isserpent	560	26 km ²	22 h/km ²	46.1%	3.8%	20 450 €/an	956 €/m ²
Saint-Prix	776	21 km ²	37 h/km ²	47%	2.4%	21 930 €/an	1 202 €/m ²
Châtelus	119	6 km ²	20 h/km ²	42%	5%	18 420 €/an	563 €/m ²
Arfeuilles	594	59 km ²	10 h/km ²	38.4%	8.2%	17 360 €/an	751 €/m ²
Saint-Christophe	442	28 km ²	16 h/km ²	50.7%	4.8%	22 230 €/an	964 €/m ²
Droiturier	364	22 km ²	17 h/km ²	44%	6%	20 640 €/an	1 040 €/m ²
Châtel-Montagne (1 avis)	326	36 km ²	9 h/km ²	41.1%	7.7%	17 980 €/an	1 153 €/m ²
Lapalisse (3 avis)	3 138	33 km ²	95 h/km ²	39.3%	5.5%	20 090 €/an	891 €/m ²
Billezois	363	15 km ²	24 h/km ²	46.3%	4.1%	21 310 €/an	783 €/m ²
Nizerolles	282	17 km ²	17 h/km ²	49.3%	3.2%	18 970 €/an	858 €/m ²
Saint-Étienne-de-Vicq (1 avis)	523	19 km ²	28 h/km ²	48.6%	3.6%	23 060 €/an	793 €/m ²
Saint-Pierre-Laval	373	24 km ²	16 h/km ²	35.9%	3.8%	19 890 €/an	374 €/m ²
Andelaroche	214	20 km ²	11 h/km ²	40.2%	3.7%	20 160 €/an	708 €/m ²
Bost	183	9 km ²	20 h/km ²	49.7%	2.2%	22 380 €/an	681 €/m ²
La Chapelle	399	21 km ²	19 h/km ²	42.1%	2.3%	21 990 €/an	1 129 €/m ²

bien-dans-ma-ville.fr



Vous aimez votre ville ? Notez-la !

Et faites-nous part de vos remarques constructives



Avec

BIEN dans ma **VILLE** 