



Version web

# Ville de Bretonvillers

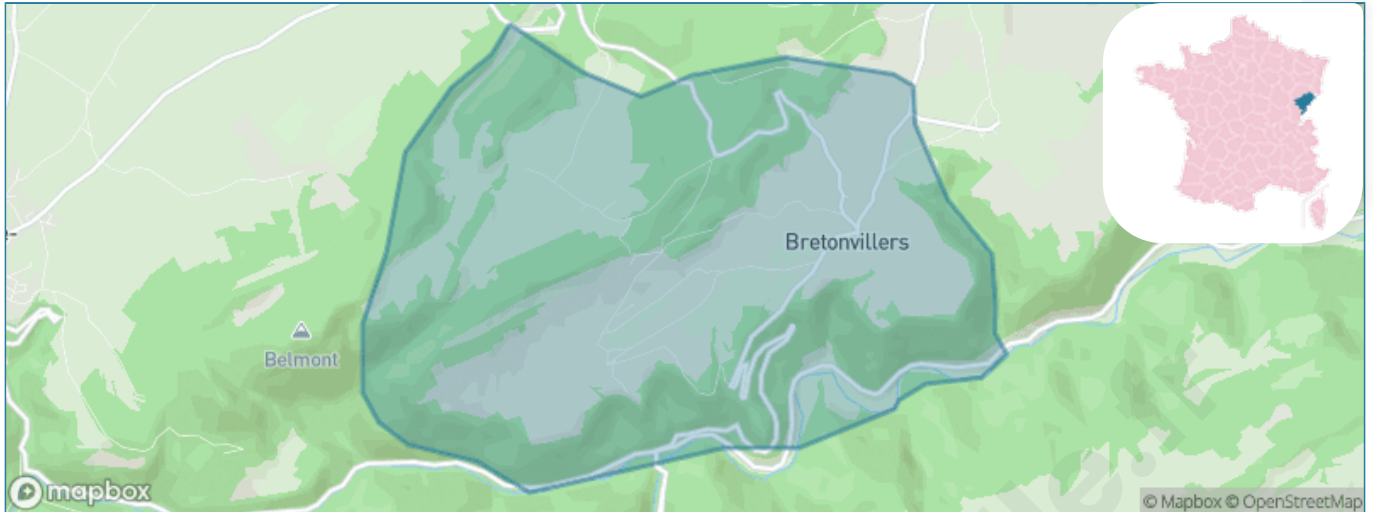
Présenté par

**BIEN** dans  
ma **VILLE** 

# Sommaire

Situation géographique .....	3
Statistiques sur la population .....	4
Evolution du nombre d'habitants .....	4
Tranche d'âge .....	5
0-14 ans .....	5
15-29 ans .....	5
30-44 ans .....	5
45-59 ans .....	5
60-74 ans .....	5
75-89 ans .....	5
90 ans et + .....	5
Activité professionnelle .....	5
Agriculteurs .....	5
Artisans, Commerçants .....	5
Cadres et sup. ....	5
Professions intermédiaires .....	5
Employé .....	5
Ouvrier .....	5
Retraité .....	5
Autres .....	5
Niveau de diplôme .....	6
Sans diplôme ou CEP .....	6
Brevet, BEPC, DNB .....	6
CAP-BEP ou équivalent .....	6
BAC ou équivalent .....	6
BAC+2 .....	6
BAC+3 ou +4 .....	6
BAC+5 ou plus .....	6
Composition des ménages .....	6
Couple sans enfant .....	6
Couple avec enfant(s) .....	6
Famille monoparentale .....	6
Colocation / Autre .....	6
Personnes seules .....	6
Profils électoraux .....	7
Premier tour .....	7
Sécurité .....	8
Evolution du nombre d'infractions .....	8
Pour comparer .....	9
Services à la population .....	10
Commerce .....	10
Éducation .....	10
Villes autour de Bretonvillers .....	11

# Situation géographique



## i Informations clés

- **Région** : Bourgogne-Franche-Comté
- **Département** : Doubs
- **Code postal** : 25380
- **Superficie** : 13 km<sup>2</sup>

**RÉGION**  
**BOURGOGNE**  
**FRANCHE**  
**COMTE**

**Doubs**  
le Département

# Statistiques sur la population



Nombre d'habitants

**280**



Age moyen

**45 ans**



Pop active

**42.9%**



Taux chômage

**6.4%**



Pop densité

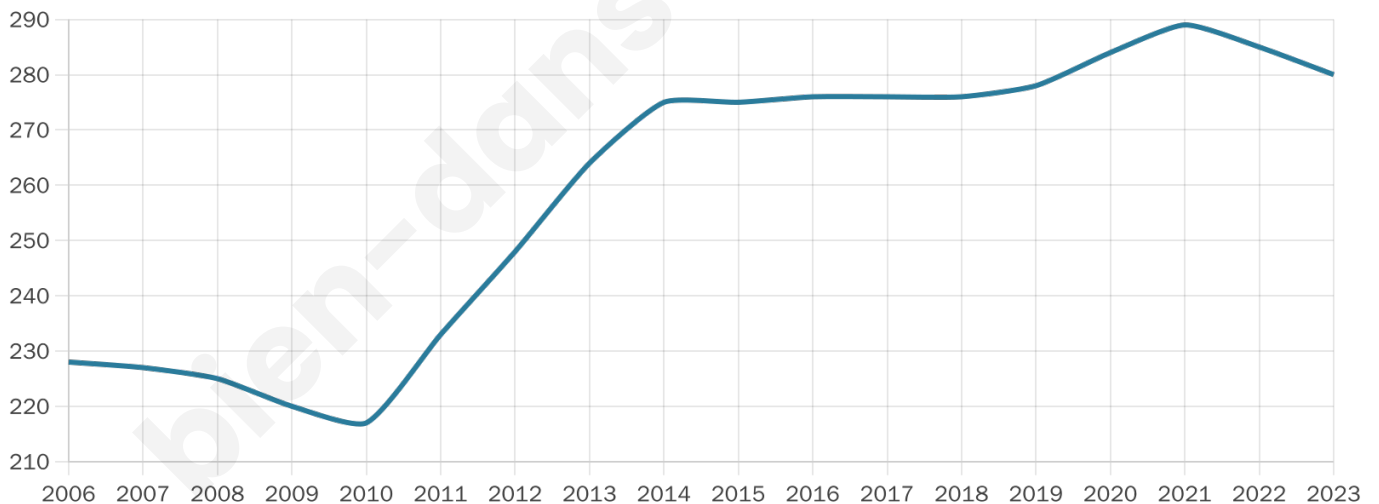
**22 h/km<sup>2</sup>**



Revenu moyen

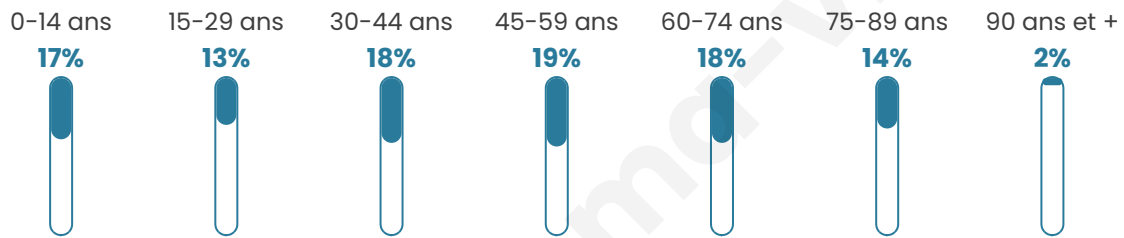
**22 510 €/an**

## Evolution du nombre d'habitants

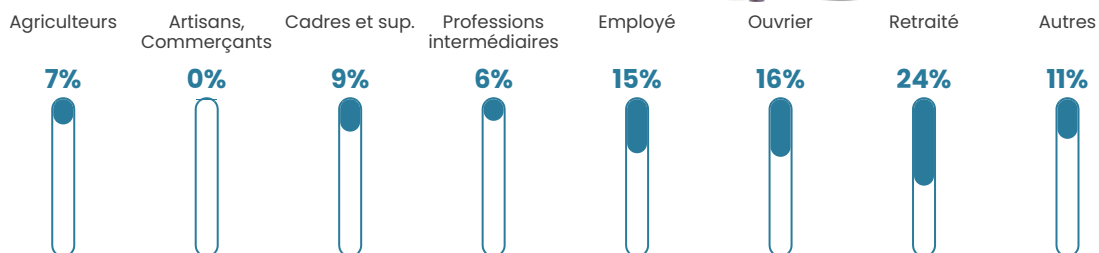


Sources : Institut national de la statistique et des études économiques (insee) selon Les dernières parutions officielles de 2024 portant sur les années 2020, 2021 et 2022.


## Tranche d'âge




## Activité professionnelle



## Niveau de diplôme



## Composition des ménages



# Profils électoraux

## Premier tour

	Marine LE PEN	27.13 %
	Emmanuel MACRON	23.40 %
	Jean-Luc MÉLENCHON	12.23 %
	Éric ZEMMOUR	11.17 %
	Valérie PÉCRESE	10.64 %
	Jean LASSALLE	5.32 %
	Nicolas DUPONT-AIGNAN	3.72 %
	Yannick JADOT	2.13 %
	Fabien ROUSSEL	1.60 %
	Nathalie ARTHAUD	1.06 %
	Anne HIDALGO	1.06 %
	Philippe POUTOU	0.53 %



### 225 inscrits

Participation : 85.78%

Votes blancs : 2.07%

Votes nuls : 0.52%

## Second tour

	Emmanuel MACRON	44,57 %
	Marine LE PEN	55,43 %

### 225 inscrits

Participation : 84.44%

Votes blancs : 5.79%

Votes nuls : 2.11%

# Sécurité



Agressions physiques / sexuelles

0



Cambriolages

0



Vols / dégradations

0



Stupéfiants

0

## Evolution du nombre d'infractions



## Pour comparer

(en proportion du nombre d'habitants)



Sources : Bases statistiques communale, départementale et régionale de la délinquance enregistrée par la police et la gendarmerie nationales selon les dernières parutions officielles de 2025 portant sur l'année 2024 ([data.gouv](https://data.gouv.fr)).

Agressions physiques / sexuelles : Violences sexuelles, coups et blessures volontaires intrafamiliaux, coups et blessures volontaires, autres coups, blessures volontaires et vols violents sans arme.

Cambriolages : Cambriolages de logements.

Vols : Vols avec armes, vols d'accessoires sur véhicules, vols dans les véhicules, vols de véhicules, vols sans violence contre des personnes, destructions, dégradations volontaires et escroqueries.

Stupéfiants : Trafic de stupéfiants dont (AFD) et usage de stupéfiants.

# Services à la population



## Commerce

Hypermarché	X <a href="#">Maïche</a> 14km
Supermarché	X <a href="#">Belleherbe</a> 5km
Superette	1
Boulangerie	X <a href="#">Belleherbe</a> 5km
Boucherie	X <a href="#">Pierrefontaine-les-Varans</a> 7km
Restaurant	X <a href="#">Chamesey</a> 2km
Garage	X <a href="#">Belleherbe</a> 5km
Station-service	X <a href="#">Pierrefontaine-les-Varans</a> 6km
Banque	X <a href="#">Pierrefontaine-les-Varans</a> 7km
La poste	X <a href="#">Le Russey</a> 10km
Coiffeur	X <a href="#">Belleherbe</a> 6km
Tabac	X <a href="#">Pierrefontaine-les-Varans</a> 7km
Bars / discothèque	X <a href="#">Belleherbe</a> 5km
Bibliothèque	X <a href="#">Morteau</a> 18km
Cinéma	X <a href="#">Charmoille</a> 4km
Vétérinaire	1



## Santé

Pharmacie	X <a href="#">Belleherbe</a> 5km
Hôpital	X <a href="#">Morteau</a> 18km
Laboratoire d'analyses médicales	X <a href="#">Maïche</a> 13km
Etablissement pour handicapé	X <a href="#">Vaucluse</a> 6km
EHPA	X <a href="#">Pierrefontaine-les-Varans</a> 7km
Médecin	X <a href="#">Pierrefontaine-les-Varans</a> 7km
Dentiste	X <a href="#">Pierrefontaine-les-Varans</a> 7km
Chirurgien	X <a href="#">Audincourt</a> 34km
Dermatologue	X <a href="#">Valdahon</a> 23km
Anesthésiste	X <a href="#">Trévenans</a> 44km
Gastro-entérologue	X <a href="#">Montbéliard</a> 34km
Gynécologue	X <a href="#">Montbéliard</a> 34km
Cancérologue	X 0km
Neurologue	X <a href="#">Montbéliard</a> 34km
Ophtalmologue	X <a href="#">Montbéliard</a> 34km
ORL	X <a href="#">Pont-de-Roide-Vermondans</a> 21km
Cardiologue	X <a href="#">Montbéliard</a> 34km
Pédiatre	X <a href="#">Grand'Combe-Châteleu</a> 21km
Pneumologue	X <a href="#">Trévenans</a> 44km
Psychologue	X <a href="#">Morteau</a> 18km
Radiologue	X <a href="#">Valdahon</a> 24km
Rhumatologue	X <a href="#">Besançon</a> 45km
Sage-femme	X <a href="#">Le Russey</a> 9km



## Éducation

Crèche	X <a href="#">Charmoille</a> 4km
Ecole maternelle Public	X <a href="#">Pierrefontaine-les-Varans</a> 8km
Ecole maternelle Privé	X <a href="#">Muespach</a> 67km
Ecole primaire Public	X <a href="#">Plaimbois-du-Miroir</a> 3km
Ecole primaire Privé	X <a href="#">Belleherbe</a> 5km
Collège Public	X <a href="#">Pierrefontaine-les-Varans</a> 8km
Collège Privé	X <a href="#">Les Fontenelles</a> 9km
Lycée Public	X <a href="#">Morteau</a> 17km
Lycée Privé	X <a href="#">Les Fontenelles</a> 9km

Sources : Base Sirene des entreprises et de leurs établissements selon les dernières parutions officielles de 2025 portant sur l'année 2024 ([data.gouv](#)). Liste, localisation et tarifs des professionnels de santé selon les dernières parutions officielles de 2025 portant sur l'année 2024 ([opendatasoft](#)) et FINISS Extraction du Fichier des établissements selon les dernières parutions officielles de 2025 portant sur l'année 2024 ([data.gouv](#)). Adresse et géolocalisation des établissements d'enseignement du premier et second degrés selon les dernières parutions officielles de 2025 portant sur l'année 2024 ([data.education.gouv](#))

## Villes autour de Bretonvillers

Ville	Habitants	Superficie	Pop densité	Pop active	Taux chômage	Revenu moyen	Prix immobilier
Longevelle-lès-Russey	37	2 km <sup>2</sup>	19 h/km <sup>2</sup>	59.5%	2.7%	NC	1 290 €/m <sup>2</sup>
Chamesey	143	6 km <sup>2</sup>	24 h/km <sup>2</sup>	53.8%	2.1%	24 960 €/an	2 137 €/m <sup>2</sup>
Rosureux	79	6 km <sup>2</sup>	13 h/km <sup>2</sup>	50.6%	8.9%	NC	802 €/m <sup>2</sup>
Laval-le-Prieuré	32	5 km <sup>2</sup>	6 h/km <sup>2</sup>	53.1%	3.1%	NC	4 182 €/m <sup>2</sup>
Plaimbois-du-Miroir	276	11 km <sup>2</sup>	25 h/km <sup>2</sup>	54.3%	2.5%	28 480 €/an	2 052 €/m <sup>2</sup>
Montbéliardot	114	3 km <sup>2</sup>	38 h/km <sup>2</sup>	53.5%	0.9%	28 710 €/an	1 667 €/m <sup>2</sup>
Charmoille	317	10 km <sup>2</sup>	32 h/km <sup>2</sup>	46.7%	3.5%	23 700 €/an	1 160 €/m <sup>2</sup>
Vaucluse	115	5 km <sup>2</sup>	23 h/km <sup>2</sup>	41.7%	2.6%	NC	2 053 €/m <sup>2</sup>
Bonnétage	987	17 km <sup>2</sup>	58 h/km <sup>2</sup>	48.7%	4.7%	32 390 €/an	2 582 €/m <sup>2</sup>
Mont-de-Laval	194	8 km <sup>2</sup>	24 h/km <sup>2</sup>	50.5%	3.6%	32 060 €/an	1 550 €/m <sup>2</sup>
Le Luhier	244	5 km <sup>2</sup>	49 h/km <sup>2</sup>	50.4%	2.9%	28 490 €/an	2 012 €/m <sup>2</sup>
Belleherbe	630	16 km <sup>2</sup>	39 h/km <sup>2</sup>	47.8%	2.1%	24 150 €/an	944 €/m <sup>2</sup>
Cour-Saint-Maurice	147	4 km <sup>2</sup>	37 h/km <sup>2</sup>	54.4%	2%	24 530 €/an	1 805 €/m <sup>2</sup>
Pierrefontaine-les-Varans	1 356	28 km <sup>2</sup>	48 h/km <sup>2</sup>	45.5%	3.2%	23 120 €/an	1 192 €/m <sup>2</sup>
Mont-de-Vougney	193	7 km <sup>2</sup>	28 h/km <sup>2</sup>	59.6%	3.1%	36 550 €/an	1 089 €/m <sup>2</sup>

bien-dans-ma-ville.fr



# **Vous aimez votre ville ? Notez-la !**

Et faites-nous part de vos remarques constructives



Avec

**BIEN** dans ma **VILLE** 