



Version web

Ville de Bretoncelles

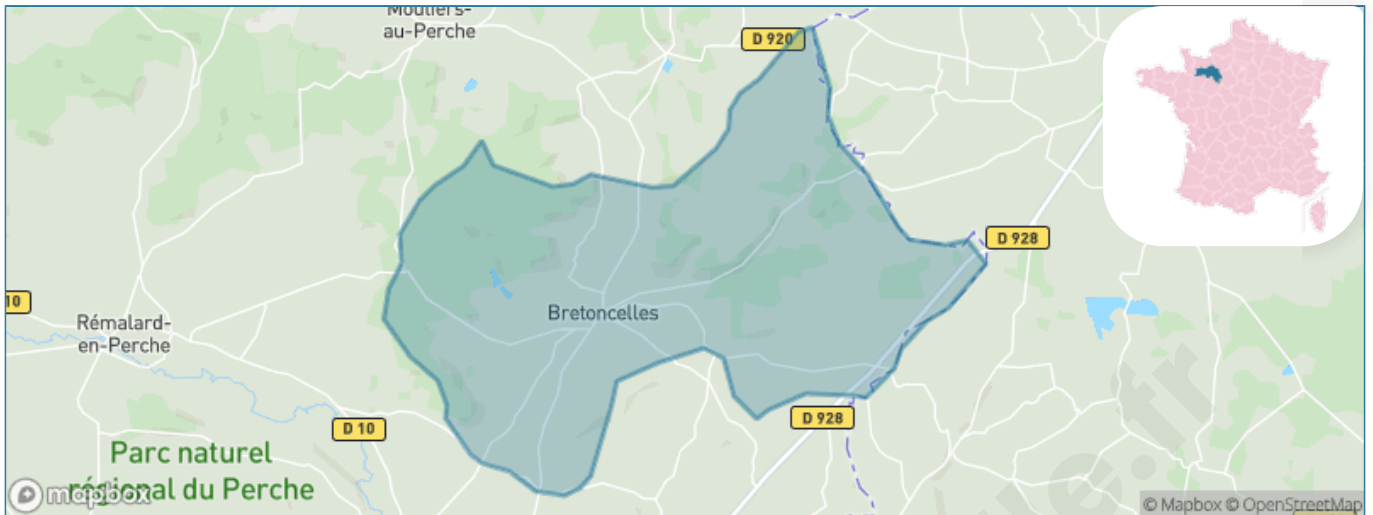
Présenté par

BIEN dans
ma **VILLE** 

Sommaire

Situation géographique	3
Statistiques sur la population	4
Evolution du nombre d'habitants	4
Tranche d'âge	5
0-14 ans	5
15-29 ans	5
30-44 ans	5
45-59 ans	5
60-74 ans	5
75-89 ans	5
90 ans et +	5
Activité professionnelle	5
Agriculteurs	5
Artisans, Commerçants	5
Cadres et sup.	5
Professions intermédiaires	5
Employé	5
Ouvrier	5
Retraité	5
Autres	5
Niveau de diplôme	6
Sans diplôme ou CEP	6
Brevet, BEPC, DNB	6
CAP-BEP ou équivalent	6
BAC ou équivalent	6
BAC+2	6
BAC+3 ou +4	6
BAC+5 ou plus	6
Composition des ménages	6
Couple sans enfant	6
Couple avec enfant(s)	6
Famille monoparentale	6
Colocation / Autre	6
Personnes seules	6
Profils électoraux	7
Premier tour	7
Sécurité	8
Evolution du nombre d'infractions	8
Pour comparer	9
Services à la population	10
Commerce	10
Éducation	10
Villes autour de Bretoncelles	12

Situation géographique



i Informations clés

- **Région** : Normandie
- **Département** : Orne
- **Code postal** : 61110
- **Superficie** : 40 km²



Statistiques sur la population



Nombre d'habitants

1 455



Age moyen

47 ans



Pop active

41.7%



Taux chômage

9.8%



Pop densité

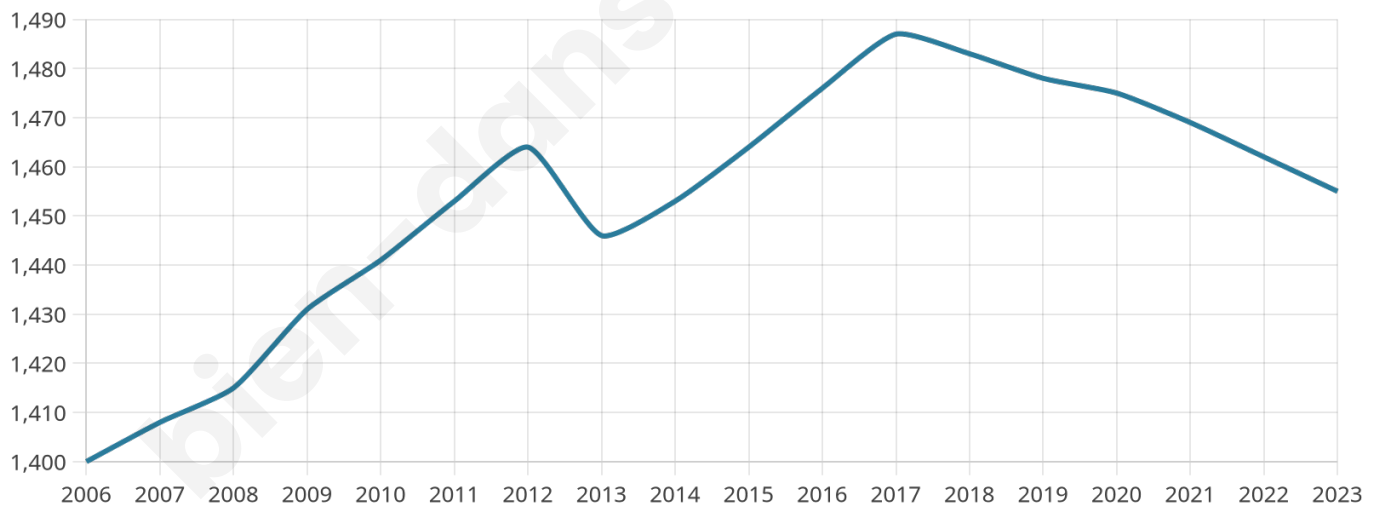
36 h/km²



Revenu moyen

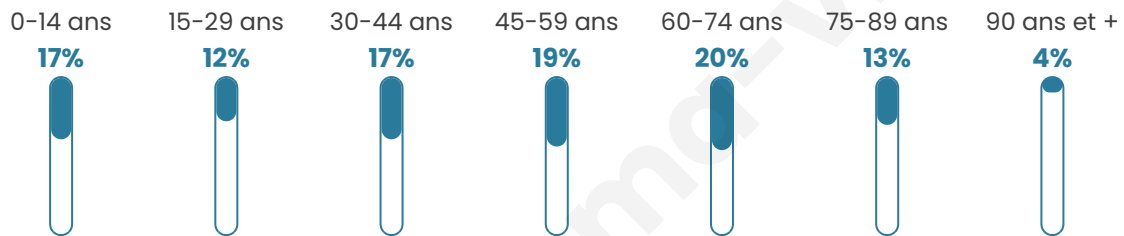
21 560 €/an

Evolution du nombre d'habitants

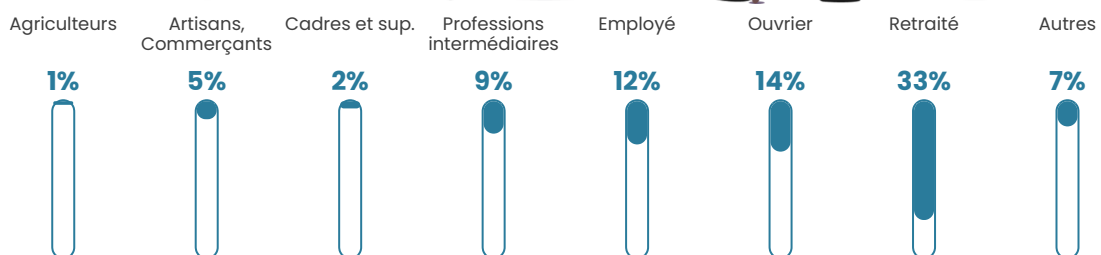


Sources : Institut national de la statistique et des études économiques (insee) selon Les dernières parutions officielles de 2024 portant sur les années 2020, 2021 et 2022.


Tranche d'âge




Activité professionnelle



Niveau de diplôme















Composition des ménages



Profils électoraux

Premier tour

	Marine LE PEN	31.58 %
	Emmanuel MACRON	25.42 %
	Jean-Luc MÉLENCHON	15.15 %
	Valérie PÉCRESSÉ	7.45 %
	Éric ZEMMOUR	6.55 %
	Nicolas DUPONT-AIGNAN	3.21 %
	Yannick JADOT	2.70 %
	Jean LASSALLE	2.57 %
	Fabien ROUSSEL	2.31 %
	Anne HIDALGO	1.54 %
	Philippe POUTOU	1.03 %
	Nathalie ARTHAUD	0.51 %



1 026 inscrits

Participation : 76.71%

Votes blancs : 0.64%

Votes nuls : 0.38%

Second tour

	Emmanuel MACRON	46,51 %
	Marine LE PEN	53,49 %

1 026 inscrits

Participation : 79.14%

Votes blancs : 6.65%

Votes nuls : 3.33%

Sécurité



Agressions physiques / sexuelles

0



Cambriolages

0



Vols / dégradations

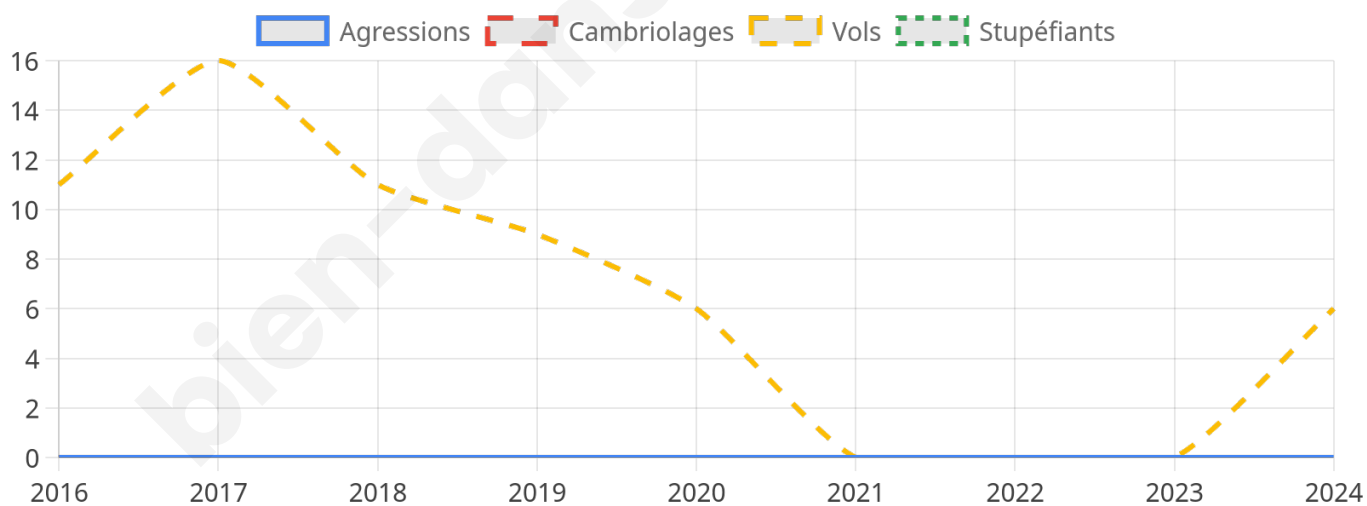
6



Stupéfiants

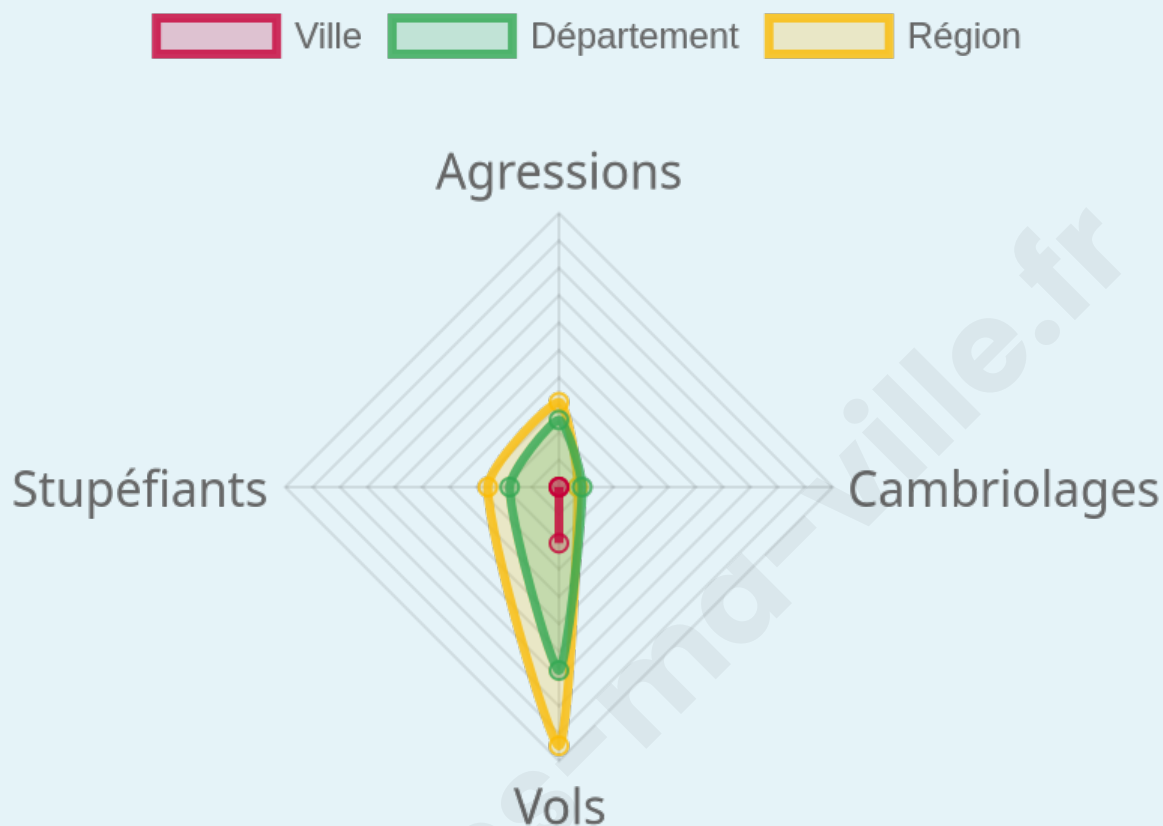
0

Evolution du nombre d'infractions



Pour comparer

(en proportion du nombre d'habitants)



Sources : Bases statistiques communale, départementale et régionale de la délinquance enregistrée par la police et la gendarmerie nationales selon les dernières parutions officielles de 2025 portant sur l'année 2024 ([data.gouv](https://data.gouv.fr)).

Agresions physiques / sexuelles : Violences sexuelles, coups et blessures volontaires intrafamiliaux, coups et blessures volontaires, autres coups, blessures volontaires et vols violents sans arme.

Cambriolages : Cambriolages de logements.

Vols : Vols avec armes, vols d'accessoires sur véhicules, vols dans les véhicules, vols de véhicules, vols sans violence contre des personnes, destructions, dégradations volontaires et escroqueries.

Stupéfiants : Trafic de stupéfiants dont (AFD) et usage de stupéfiants.

Services à la population



Commerce

Hypermarché	X <u>Arcisses</u> 12km
Supermarché	X <u>Rémalard en Perche</u> 7km
Superette	1
Boulangerie	4
Boucherie	1
Restaurant	X <u>La Madeleine-Bouvet</u> 4km
Garage	4
Station-service	X <u>Rémalard en Perche</u> 7km
Banque	X <u>Rémalard en Perche</u> 8km
La poste	1
Coiffeur	1
Tabac	X <u>Longny les Villages</u> 14km
Bars / discothèque	1
Bibliothèque	X <u>Nogent-le-Rotrou</u> 13km
Cinéma	X <u>Rémalard en Perche</u> 8km
Vétérinaire	X <u>Rémalard en Perche</u> 6km



Santé

Pharmacie	X <u>Rémalard en Perche</u> 8km
Hôpital	X <u>Nogent-le-Rotrou</u> 13km
Laboratoire d'analyses médicales	X <u>La Loupe</u> 10km
Etablissement pour handicapé	X <u>Manou</u> 12km
EHPA	1
Médecin	1
Dentiste	X <u>Rémalard en Perche</u> 8km
Chirurgien	X <u>Mortagne-au-Perche</u> 27km
Dermatologue	X <u>Nogent-le-Rotrou</u> 13km
Anesthésiste	X <u>La Bazoche-Gouet</u> 34km
Gastro-entérologue	X <u>Nogent-le-Rotrou</u> 13km
Gynécologue	X <u>Nogent-le-Rotrou</u> 14km
Cancérologue	X <u>Mainvilliers</u> 42km
Neurologue	X <u>L'Aigle</u> 41km
Ophthalmologue	X <u>Nogent-le-Rotrou</u> 13km
ORL	X <u>Brou</u> 33km
Cardiologue	X <u>Mortagne-au-Perche</u> 27km
Pédiatre	X <u>Perche en Nocé</u> 16km
Pneumologue	X <u>L'Aigle</u> 41km
Psychologue	X <u>Senonches</u> 18km
Radiologue	X <u>Verneuil d'Avre et d'Iton</u> 34km
Rhumatologue	1
Sage-femme	X <u>La Loupe</u> 10km



Éducation

Crèche	1
Ecole maternelle Public	X <u>La Loupe</u> 10km
Ecole maternelle Privé	X <u>Pontgouin</u> 21km
Ecole primaire Public	1
Ecole primaire Privé	X <u>La Loupe</u> 10km
Collège Public	X <u>Rémalard en Perche</u> 8km
Collège Privé	X <u>Nogent-le-Rotrou</u> 14km
Lycée Public	X <u>Nogent-le-Rotrou</u> 13km

Lycée Privé

X Nogent-le-Rotrou
15km

Sources : Base Sirene des entreprises et de leurs établissements selon les dernières parutions officielles de 2025 portant sur l'année 2024 ([data.gouv](#)). Liste, localisation et tarifs des professionnels de santé selon les dernières parutions officielles de 2025 portant sur l'année 2024 ([opendatasoft](#)) et FINESS Extraction du Fichier des établissements selon les dernières parutions officielles de 2025 portant sur l'année 2024 ([data.gouv](#)). Adresse et géolocalisation des établissements d'enseignement du premier et second degrés selon les dernières parutions officielles de 2025 portant sur l'année 2024 ([data.education.gouv](#))

bien-dans-ma-ville.fr

Villes autour de Bretoncelles

Ville	Habitants	Superficie	Pop densité	Pop active	Taux chômage	Revenu moyen	Prix immobilier
La Bazouge-du-Désert	1 095	24 km ²	46 h/km ²	45.8%	3.4%	21 700 €/an	1 117 €/m ²
La Madeleine-Bouvet	400	12 km ²	33 h/km ²	46%	5.5%	22 600 €/an	1 111 €/m ²
Saint-Germain-des-Grois	203	10 km ²	20 h/km ²	51.2%	7.9%	23 400 €/an	846 €/m ²
Moutiers-au-Perche	366	33 km ²	11 h/km ²	45.9%	4.1%	22 480 €/an	1 331 €/m ²
Sablons sur Huisne	1 976	52 km ²	38 h/km ²	46.4%	5.1%	22 280 €/an	1 402 €/m ²
Saint-Victor-de-Buthon	510	27 km ²	19 h/km ²	44.1%	3.3%	23 150 €/an	1 095 €/m ²
Rémalard en Perche (2 avis)	1 866	50 km ²	37 h/km ²	42.6%	4.3%	21 130 €/an	1 006 €/m ²
Marolles-les-Buis	205	13 km ²	16 h/km ²	43.9%	0.5%	22 500 €/an	985 €/m ²
Le Pas-Saint-l'Homer	129	9 km ²	14 h/km ²	46.5%	0.8%	24 000 €/an	923 €/m ²
Vaupillon	466	12 km ²	39 h/km ²	47.2%	4.9%	23 710 €/an	1 341 €/m ²
Saint-Pierre-la-Bruyère (1 avis)	423	6 km ²	71 h/km ²	47.3%	5%	24 260 €/an	917 €/m ²
Le Mage	231	25 km ²	9 h/km ²	40.7%	2.6%	23 070 €/an	534 €/m ²
Saint-Éliph (1 avis)	828	23 km ²	36 h/km ²	47.6%	2.4%	22 490 €/an	1 251 €/m ²
Meaucé	501	11 km ²	46 h/km ²	42.5%	4.6%	21 650 €/an	1 188 €/m ²
Verrières (1 avis)	408	17 km ²	24 h/km ²	42.6%	3.2%	21 830 €/an	1 634 €/m ²

bien-dans-ma-ville.fr



Vous aimez votre ville ? Notez-la !

Et faites-nous part de vos remarques constructives



Avec

BIEN dans ma **VILLE** 