Version web

Ville de Breteau

Présenté par

BIEN dans ma VILLE

Sommaire

Situation géographique ... 3
Statistiques sur la population ... 4
Evolution du nombre d'habitants ... 4
Tranche d'âge ... 5
- ***0-14 ans*** ... 5
- ***15-29 ans*** ... 5
- ***30-44 ans*** ... 5
- ***45-59 ans*** ... 5
- ***60-74 ans*** ... 5
- ***75-89 ans*** ... 5
- ***90 ans et +*** ... 5

Activité professionnelle ... 5
- ***Agriculteurs*** ... 5
- ***Artisans, Commerçants*** ... 5
- ***Cadres et sup.*** ... 5
- ***Professions intermédiaires*** ... 5
- ***Employé*** ... 5
- ***Ouvrier*** ... 5
- ***Retraité*** ... 5
- ***Autres*** ... 5

Niveau de diplôme ... 6
- ***Sans diplôme ou CEP*** ... 6
- ***Brevet, BEPC, DNB*** ... 6
- ***CAP-BEP ou équivalent*** ... 6
- ***BAC ou équivalent*** ... 6
- ***BAC+2*** ... 6
- ***BAC+3 ou +4*** ... 6
- ***BAC+5 ou plus*** ... 6

Composition des ménages ... 6
- ***Couple sans enfant*** ... 6
- ***Couple avec enfant(s)*** ... 6
- ***Famille monoparentale*** ... 6
- ***Colocation / Autre*** ... 6
- ***Personnes seules*** ... 6

Profils électoraux ... 7
- ***Premier tour*** ... 7

Sécurité ... 8
- ***Evolution du nombre d'infractions*** ... 8
- ***Pour comparer*** ... 9

Services à la population ... 10
- ***Commerce*** ... 10
- ***Éducation*** ... 10
- ***Villes autour de Breteau*** ... 11

Situation géographique

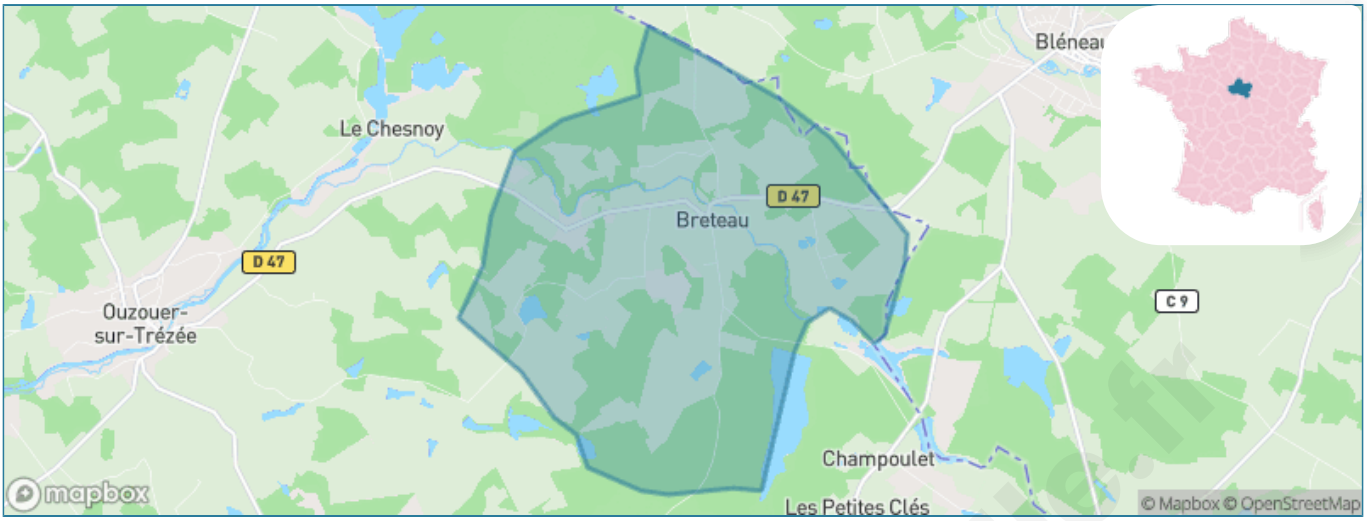

Informations clés

- **Région :** Centre-Val de Loire
- **Département :** Loiret
- **Code postal :** 45250
- **Superficie :** 16 km²

bien-dans-ma-ville.fr

Statistiques sur la population

Nombre d'habitants	Age moyen	Pop active
90	**43 ans**	**43.3%**

Taux chômage	Pop densité	Revenu moyen
3.8%	**6 h/km²**	**NC**

Evolution du nombre d'habitants

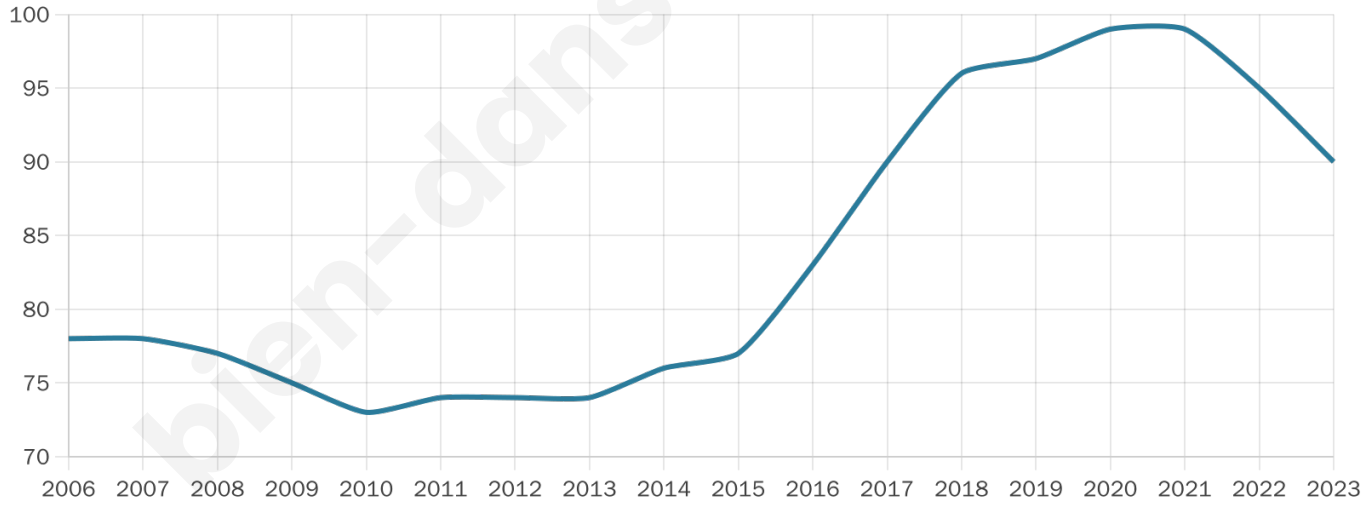

Sources : Institut national de la statistique et des études économiques (insee) selon Les dernières parutions officielles de 2024 portant sur les années 2020, 2021 et 2022.

bien-dans-ma-ville.fr

Tranche d'âge

0-14 ans	15-29 ans	30-44 ans	45-59 ans	60-74 ans	75-89 ans	90 ans et +
21%	16%	21%	18%	18%	14%	2%

Activité professionnelle

Agriculteurs	Artisans, Commerçants	Cadres et sup.	Professions intermédiaires	Employé	Ouvrier	Retraité	Autres
0%	11%	0%	11%	6%	23%	46%	11%

bien-dans-ma-ville.fr

Niveau de diplôme

Sans diplôme ou CEP	Brevet, BEPC, DNB	CAP-BEP ou équivalent	BAC ou équivalent	BAC+2	BAC+3 ou +4	BAC+5 ou plus
31%	7%	32%	14%	10%	6%	0%

Composition des ménages

Couple sans enfant	Couple avec enfant(s)	Famille monoparentale	Colocation / Autre	Personnes seules
13%	38%	0%	19%	31%

bien-dans-ma-ville.fr

Profils électoraux

Premier tour

Emmanuel MACRON 19.61 %

Marine LE PEN 19.61 %

Jean-Luc MÉLENCHON 17.65 %

Éric ZEMMOUR 9.80 %

Nicolas DUPONT-AIGNAN 9.80 %

Valérie PÉCRESSE 7.84 %

Fabien ROUSSEL 5.88 %

Jean LASSALLE 3.92 %

Yannick JADOT 3.92 %

Anne HIDALGO 1.96 %

Nathalie ARTHAUD 0.00 %

Philippe POUTOU 0.00 %

70 inscrits
Participation : 75.71%
Votes blancs : 3.77%
Votes nuls : 0.00%

Second tour

Emmanuel MACRON 48,84 %

Marine LE PEN 51,16 %

70 inscrits
Participation : 77.14%
Votes blancs : 18.52%
Votes nuls : 1.85%

bien-dans-ma-ville.fr

Sécurité

Agressions physiques / sexuelles

0

Cambriolages

0

Vols / dégradations

0

Stupéfiants

0

Evolution du nombre d'infractions

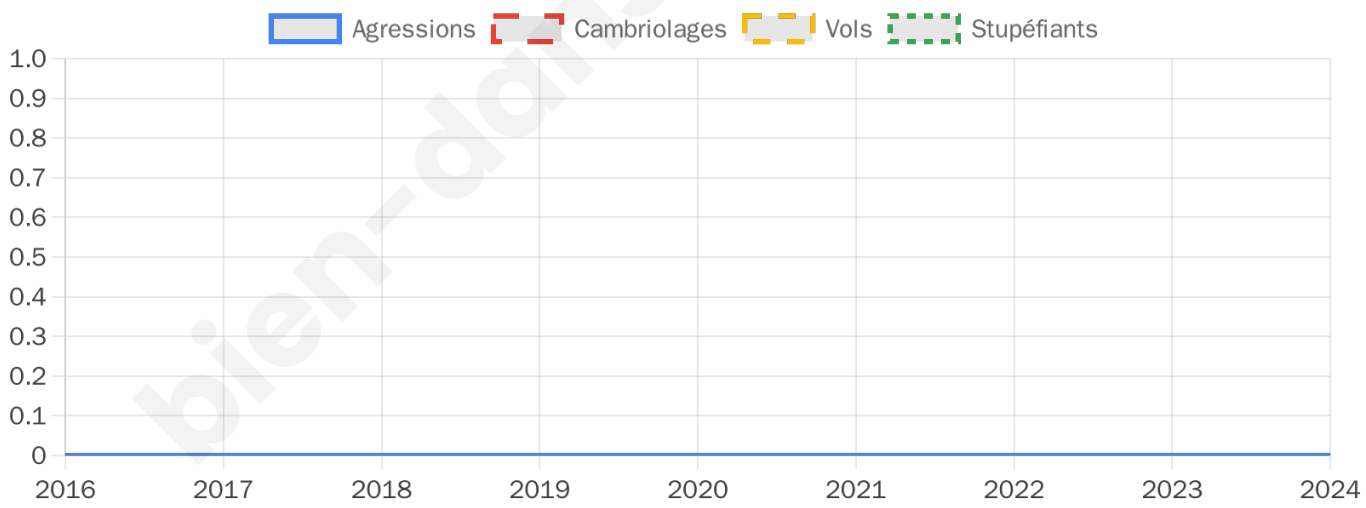

bien-dans-ma-

Pour comparer

(en proportion du nombre d'habitants)

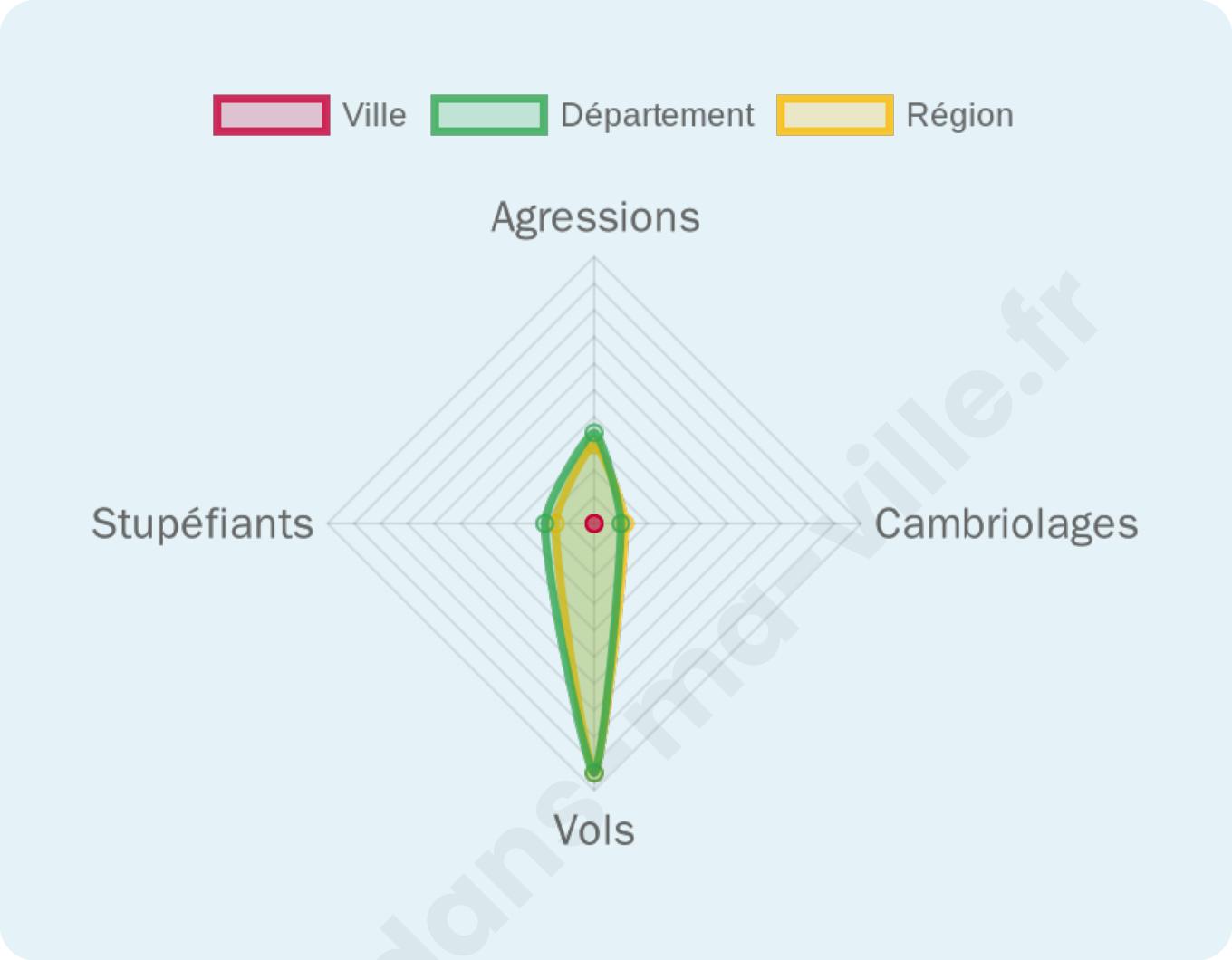

Sources : Bases statistiques communale, départementale et régionale de la délinquance enregistrée par la police et la gendarmerie nationales selon les dernières parutions officielles de 2025 portant sur l'année 2024 (data.gouv).
Agressions physiques / sexuelles : Violences sexuelles, coups et blessures volontaires intrafamiliaux, coups et blessures volontaires, autres coups, blessures volontaires et vols violents sans arme.
Cambriolages : Cambriolages de logements.
Vols : Vols avec armes, vols d'accessoires sur véhicules, vols dans les véhicules, vols de véhicules, vols sans violence contre des personnes, destructions, dégradations volontaires et escroqueries.
Stupéfiants : Trafic de stupéfiants dont (AFD) et usage de stupéfiants.

bien dans ma ville.fr

Services à la population

Commerce

Hypermarché	X Gien 20km
Supermarché	X Bléneau 4km
Superêtte	X Bléneau 4km
Boulangerie	X Bléneau 4km
Boucherie	X Briare 13km
Restaurant	X Bléneau 4km
Garage	X Bléneau 3km
Station-service	X Bléneau 4km
Banque	X Bléneau 4km
La poste	X Ouzouer-sur-Trézée 7km
Coiffeur	X Bléneau 4km
Tabac	X Châtillon-sur-Loire 15km
Bars / discothèque	X Bléneau 4km
Bibliothèque	X Arquian 17km
Cinéma	X Gien 21km
Vétérinaire	X Bléneau 4km

Éducation

Crêche	X Bléneau 4km
Ecole maternelle Public	X Champcevrais 8km
Ecole maternelle Privé	X Orléans 79km
Ecole primaire Public	X Bléneau 4km
Ecole primaire Privé	X Briare 13km
Collège Public	X Briare 13km
Collège Privé	X Gien 21km
Lycée Public	X Nogent-sur-Vernisson 20km
Lycée Privé	X Gien 21km

Santé

Pharmacie	X Bléneau 4km
Hôpital	X Gien 20km
Laboratoire d'analyses médicales	X Briare 13km
Etablissement pour handicapé	X Champcevrais 8km
EHPA	X Champcevrais 8km
Médecin	X Saint-Privé 9km
Dentiste	X Briare 13km
Chirurgien	X Saint-Privé 6km
Dermatologue	X Gien 20km
Anesthésiste	X Saint-Privé 7km
Gastro-entérologue	X Saint-Privé 7km
Gynécologue	X Saint-Privé 9km
Cancérologue	X Cosne-Cours-sur-Loire 31km
Neurologue	X Auxerre 51km
Ophtalmologue	X Châtillon-sur-Loire 15km
ORL	X Saint-Privé 7km
Cardiologue	X Saint-Privé 7km
Pédiatre	X Poilly-lez-Gien 22km
Pneumologue	X Montargis 36km
Psychologue	X Gien 18km
Radiologue	X Gien 20km
Rhumatologue	X Gien 20km
Sage-femme	X Bléneau 4km

Sources : Base Sirene des entreprises et de leurs établissements selon les dernières parutions officielles de 2025 portant sur l'année 2024 (data.gouv). Liste, localisation et tarifs des professionnels de santé selon les dernières parutions officielles de 2025 portant sur l'année 2024 (opendatasoft) et FINESS Extraction du Fichier des établissements selon les dernières parutions officielles de 2025 portant sur l'année 2024 (data.gouv). Adresse et géolocalisation des établissements d'enseignement du premier et second degrés selon les dernières parutions officielles de 2025 portant sur l'année 2024 (data.education.gouv)

Villes autour de Breteau

Ville	Habitants	Superficie	Pop densité	Pop active	Taux chômage	Revenu moyen	Prix immobilier
Champoulet	45	9 km²	5 h/km²	37.8%	0%	NC	682 €/m²
Bléneau (2 avis)	1 153	39 km²	30 h/km²	34.1%	6.3%	20 190 €/an	896 €/m²
Dammarie-en-Puisaye	171	25 km²	7 h/km²	45%	5.8%	21 150 €/an	625 €/m²
Rogny-les-Sept-Écluses (2 avis)	700	32 km²	22 h/km²	34.6%	4.6%	21 470 €/an	1 232 €/m²
Escrignelles	64	14 km²	5 h/km²	35.9%	1.6%	NC	1 570 €/m²
Saint-Privé	515	41 km²	13 h/km²	39.2%	5.6%	21 280 €/an	1 349 €/m²
Ouzouer-sur-Trézée (1 avis)	1 125	61 km²	18 h/km²	41.6%	5.7%	20 190 €/an	1 160 €/m²
Batilly-en-Puisaye	108	17 km²	6 h/km²	39.8%	6.5%	NC	500 €/m²
Feins-en-Gâtinais	29	11 km²	3 h/km²	48.3%	6.9%	NC	1 131 €/m²
Champcevrais	309	32 km²	10 h/km²	28.2%	1%	21 640 €/an	1 098 €/m²
Saint-Martin-des-Champs	258	34 km²	8 h/km²	44.2%	7.8%	22 250 €/an	1 380 €/m²
Lavau	392	55 km²	7 h/km²	35.5%	3.8%	20 240 €/an	867 €/m²
Dammarie-sur-Loing (1 avis)	455	20 km²	23 h/km²	46.4%	7.3%	22 420 €/an	1 002 €/m²
Plouhinec (10 avis)	5 400	35 km²	154 h/km²	39.8%	3.4%	24 450 €/an	2 453 €/m²
Thou	211	15 km²	14 h/km²	46%	6.2%	20 860 €/an	810 €/m²

bien-dans-ma-ville.fr

bien-dans-ma-ville.fr

Vous aimez votre ville ? Notez-la !

Et faites-nous part de vos remarques constructives

Avec

BIEN dans ma VILLE