



Version web

# Ville de Bressuire

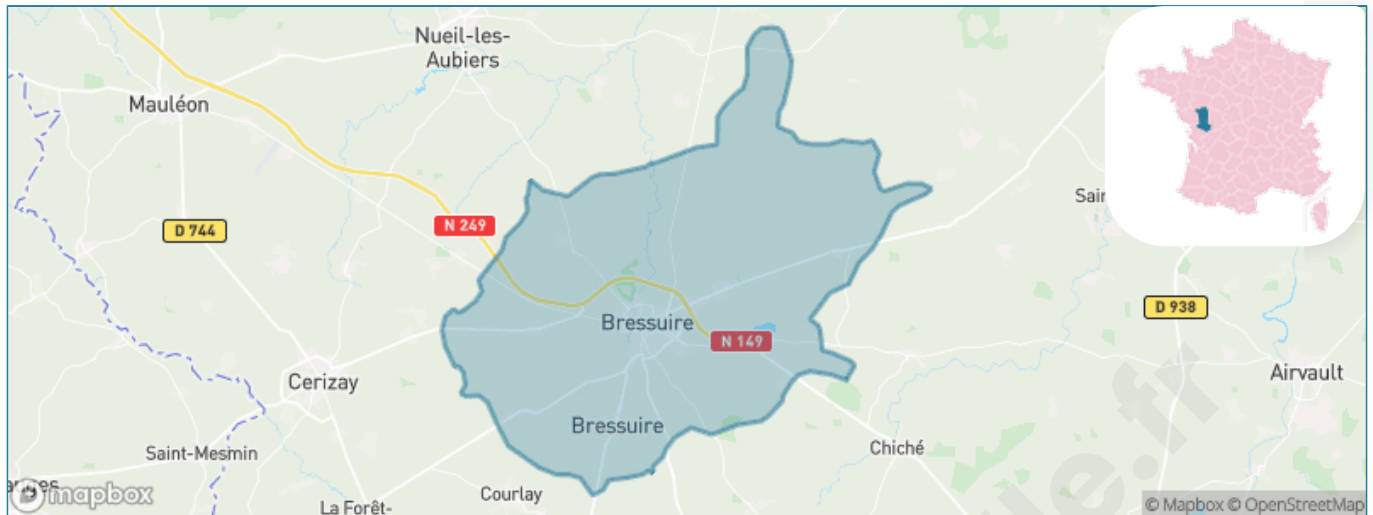
Présenté par

**BIEN** dans  
ma **VILLE** 

# Sommaire

Situation géographique .....	3
Statistiques sur la population .....	4
Evolution du nombre d'habitants .....	4
Tranche d'âge .....	5
0-14 ans .....	5
15-29 ans .....	5
30-44 ans .....	5
45-59 ans .....	5
60-74 ans .....	5
75-89 ans .....	5
90 ans et + .....	5
Activité professionnelle .....	5
Agriculteurs .....	5
Artisans, Commerçants .....	5
Cadres et sup. ....	5
Professions intermédiaires .....	5
Employé .....	5
Ouvrier .....	5
Retraité .....	5
Autres .....	5
Niveau de diplôme .....	6
Sans diplôme ou CEP .....	6
Brevet, BEPC, DNB .....	6
CAP-BEP ou équivalent .....	6
BAC ou équivalent .....	6
BAC+2 .....	6
BAC+3 ou +4 .....	6
BAC+5 ou plus .....	6
Composition des ménages .....	6
Couple sans enfant .....	6
Couple avec enfant(s) .....	6
Famille monoparentale .....	6
Colocation / Autre .....	6
Personnes seules .....	6
Profil électoraux .....	7
Premier tour .....	7
Sécurité .....	8
Evolution du nombre d'infractions .....	8
Pour comparer .....	9
Services à la population .....	10
Commerce .....	10
Éducation .....	10
Villes autour de Bressuire .....	11
Avis sur la ville de Bressuire .....	12
Moyenne par critère .....	12
Villes autour de Bressuire .....	12
Répartition des avis par note .....	12
Répartition des avis par note .....	12

# Situation géographique



## i Informations clés

- **Région** : Nouvelle-Aquitaine
- **Département** : Deux-Sèvres
- **Code postal** : 79300
- **Superficie** : 180 km<sup>2</sup>



# Statistiques sur la population



Nombre d'habitants

**19 970**



Age moyen

**42 ans**



Pop active

**46.5%**



Taux chômage

**8.7%**



Pop densité

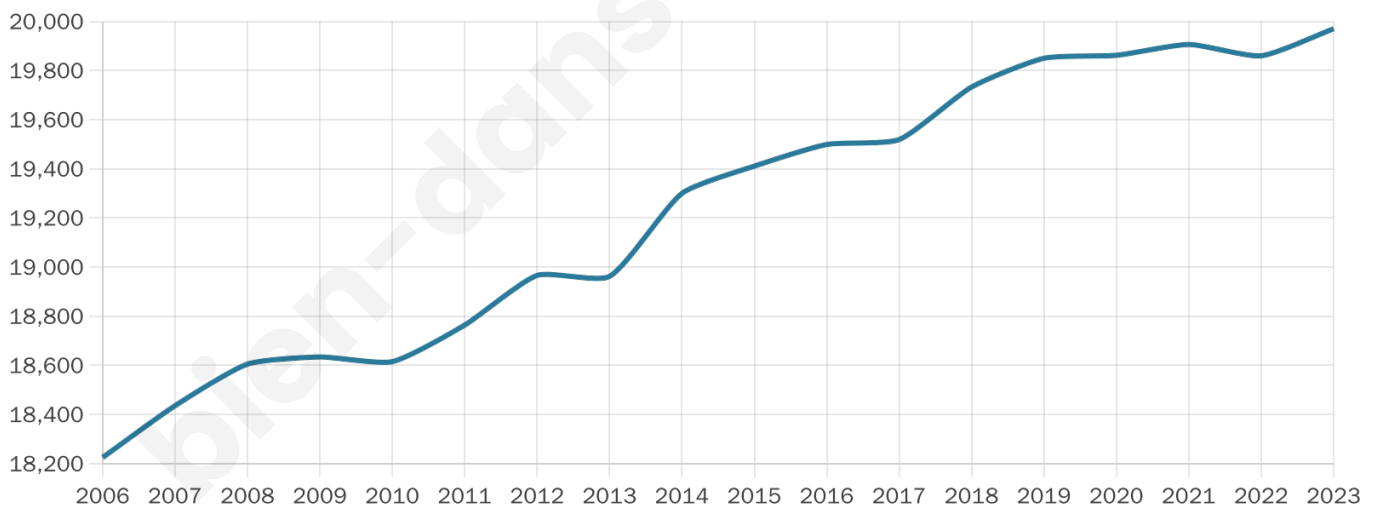
**111 h/km<sup>2</sup>**



Revenu moyen

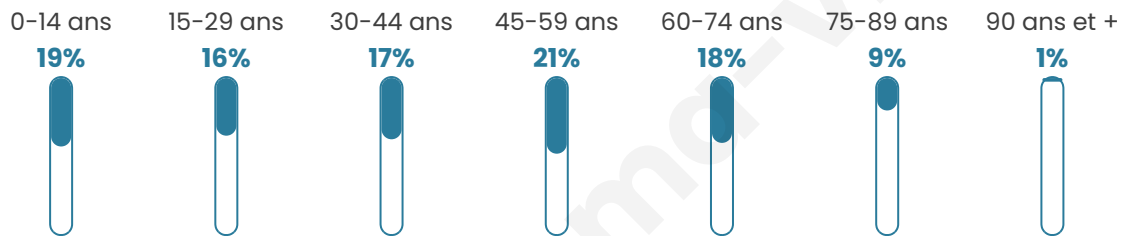
**21 350 €/an**

## Evolution du nombre d'habitants

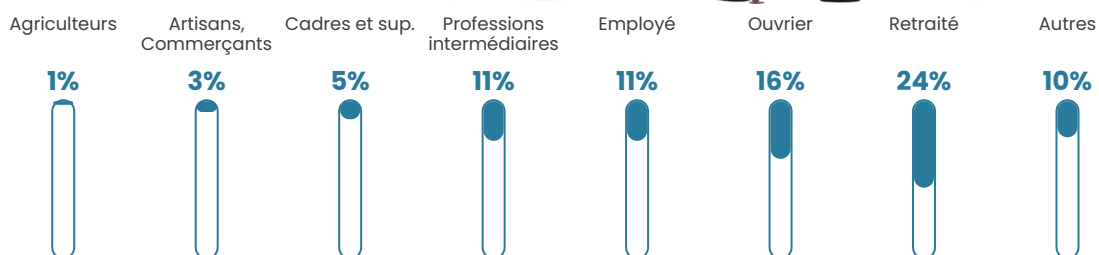


Sources : Institut national de la statistique et des études économiques (insee) selon Les dernières parutions officielles de 2024 portant sur les années 2020, 2021 et 2022.


## Tranche d'âge




## Activité professionnelle



## Niveau de diplôme













## Composition des ménages



# Profils électoraux

## Premier tour

	Emmanuel MACRON	36.48 %
	Marine LE PEN	20.83 %
	Jean-Luc MÉLENCHON	16.84 %
	Valérie PÉCRESSÉ	5.54 %
	Yannick JADOT	5.02 %
	Éric ZEMMOUR	4.17 %
	Jean LASSALLE	3.18 %
	Nicolas DUPONT- AIGNAN	2.33 %
	Fabien ROUSSEL	1.94 %
	Anne HIDALGO	1.94 %
	Philippe POUTOU	0.97 %
	Nathalie ARTHAUD	0.76 %



### 13 917 inscrits

Participation : 77.75%

Votes blancs : 1.65%

Votes nuls : 0.93%

## Second tour

	Emmanuel MACRON	66,21 %
	Marine LE PEN	33,79 %

### 13 924 inscrits

Participation : 75.76%

Votes blancs : 5.36%

Votes nuls : 2.41%

# Sécurité



Agressions physiques / sexuelles

**179**



Cambriolages

**50**



Vols / dégradations

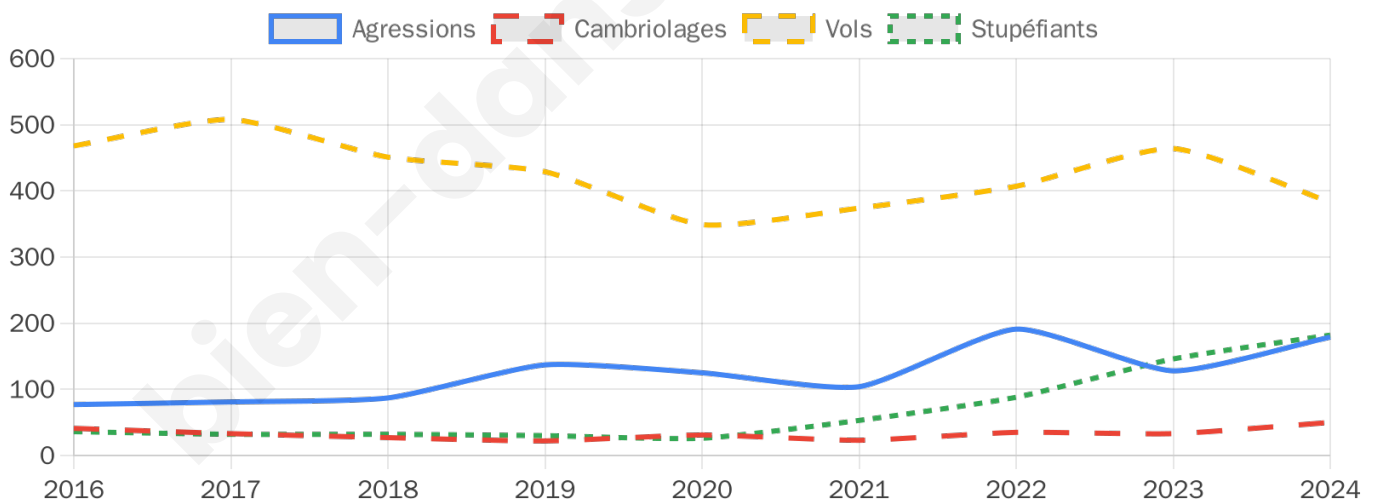
**383**



Stupéfiants

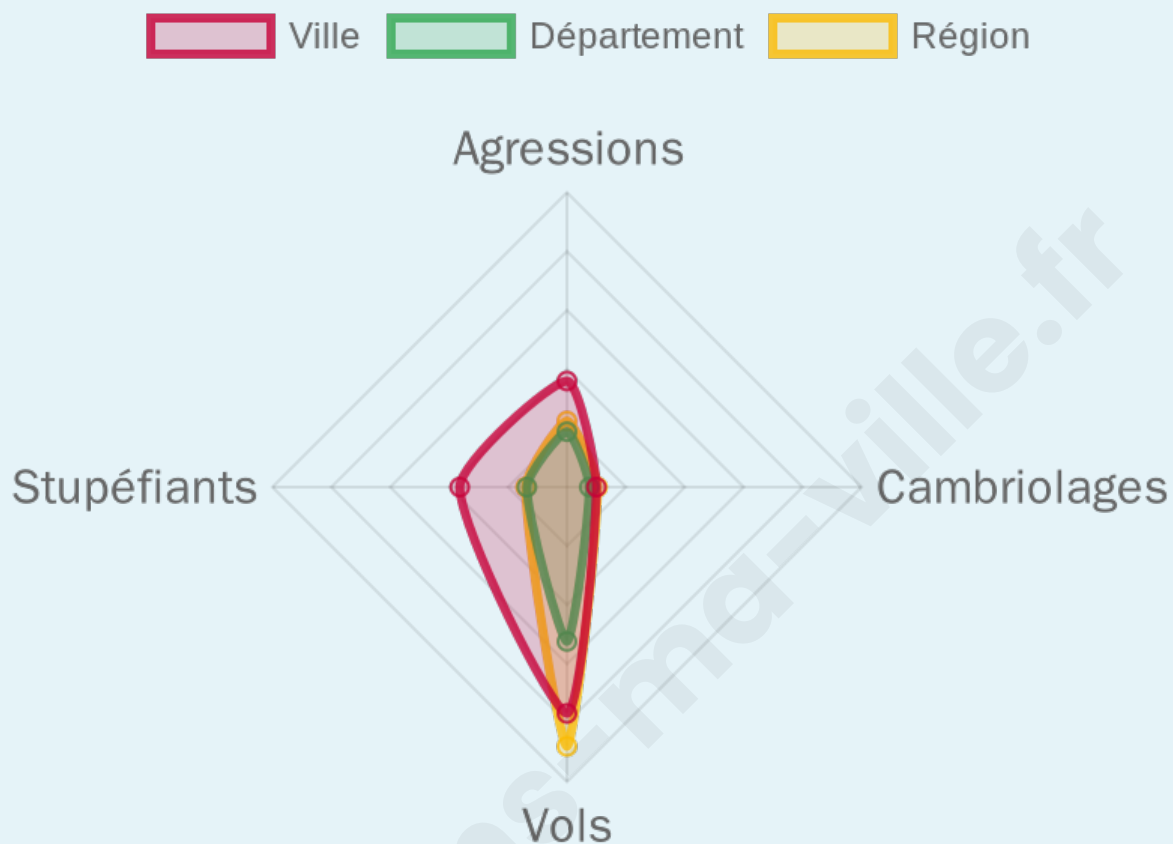
**182**

## Evolution du nombre d'infractions



## Pour comparer

(en proportion du nombre d'habitants)



Sources : Bases statistiques communale, départementale et régionale de la délinquance enregistrée par la police et la gendarmerie nationales selon les dernières parutions officielles de 2025 portant sur l'année 2024 ([data.gouv](https://data.gouv.fr)).

Agressions physiques / sexuelles : Violences sexuelles, coups et blessures volontaires intrafamiliaux, coups et blessures volontaires, autres coups, blessures volontaires et vols violents sans arme.

Cambriolages : Cambriolages de logements.

Vols : Vols avec armes, vols d'accessoires sur véhicules, vols dans les véhicules, vols de véhicules, vols sans violence contre des personnes, destructions, dégradations volontaires et escroqueries.

Stupéfiants : Trafic de stupéfiants dont (AFD) et usage de stupéfiants.

# Services à la population



## Commerce

Hypermarché	1
Supermarché	3
Superette	8
Boulangerie	13
Boucherie	6
Restaurant	24
Garage	30
Station-service	3
Banque	16
La poste	24
Coiffeur	30
Tabac	3
Bars / discothèque	13
Bibliothèque	X <u>Nueil-les-Aubiers</u> 14km
Cinéma	1
Vétérinaire	8



## Santé

Pharmacie	7
Hôpital	3
Laboratoire d'analyses médicales	2
Etablissement pour handicapé	6
EHPA	1
Médecin	16
Dentiste	10
Chirurgien	X <u>Faye-l'Abbesse</u> 8km
Dermatologue	X <u>Cholet</u> 39km
Anesthésiste	X <u>Cholet</u> 34km
Gastro-entérologue	1
Gynécologue	X <u>Faye-l'Abbesse</u> 8km
Cancérologue	X <u>Poitiers</u> 74km
Neurologue	X <u>Cholet</u> 37km
Ophthalmologue	2
ORL	X <u>Thouars</u> 25km
Cardiologue	X <u>Thouars</u> 26km
Pédiatre	X <u>Cholet</u> 36km
Pneumologue	X <u>Sèvremont</u> 30km
Psychologue	2
Radiologue	1
Rhumatologue	X <u>Parthenay</u> 29km
Sage-femme	4



## Éducation

Crèche	9
Ecole maternelle Public	6
Ecole maternelle Privé	X <u>Sèvremoine</u> 49km
Ecole primaire Public	8
Ecole primaire Privé	6
Collège Public	1
Collège Privé	2
Lycée Public	4
Lycée Privé	1

Sources : Base Sirene des entreprises et de leurs établissements selon les dernières parutions officielles de 2025 portant sur l'année 2024 ([data.gouv](#)). Liste, localisation et tarifs des professionnels de santé selon les dernières parutions officielles de 2025 portant sur l'année 2024 ([opendatasoft](#)) et FINISS Extraction du Fichier des établissements selon les dernières parutions officielles de 2025 portant sur l'année 2024 ([data.gouv](#)). Adresse et géolocalisation des établissements d'enseignement du premier et second degrés selon les dernières parutions officielles de 2025 portant sur l'année 2024 ([data.education.gouv](#))

## Villes autour de Bressuire

Ville	Habitants	Superficie	Pop densité	Pop active	Taux chômage	Revenu moyen	Prix immobilier
Boismé	1 176	37 km <sup>2</sup>	32 h/km <sup>2</sup>	49.7%	3.5%	21 290 €/an	868 €/m <sup>2</sup>
Bretignolles	592	13 km <sup>2</sup>	46 h/km <sup>2</sup>	51.2%	5.2%	21 880 €/an	1 219 €/m <sup>2</sup>
Saint-Aubin-du-Plain (1 avis)	565	14 km <sup>2</sup>	40 h/km <sup>2</sup>	47.3%	3.2%	21 170 €/an	962 €/m <sup>2</sup>
Chanteloup (1 avis)	985	20 km <sup>2</sup>	49 h/km <sup>2</sup>	46.6%	2.4%	21 350 €/an	1 153 €/m <sup>2</sup>
Courlay	2 387	29 km <sup>2</sup>	82 h/km <sup>2</sup>	43.8%	3.3%	20 860 €/an	926 €/m <sup>2</sup>
Faye-l'Abbesse	1 131	23 km <sup>2</sup>	49 h/km <sup>2</sup>	39.2%	3.4%	20 620 €/an	1 186 €/m <sup>2</sup>
Cirières	950	16 km <sup>2</sup>	59 h/km <sup>2</sup>	47.2%	1.8%	21 780 €/an	967 €/m <sup>2</sup>
Chiché	1 679	47 km <sup>2</sup>	36 h/km <sup>2</sup>	46%	3.3%	21 580 €/an	810 €/m <sup>2</sup>
Voulmentin (1 avis)	1 129	31 km <sup>2</sup>	36 h/km <sup>2</sup>	50.7%	3.7%	21 270 €/an	881 €/m <sup>2</sup>
La Chapelle-Saint-Laurent (1 avis)	2 054	28 km <sup>2</sup>	73 h/km <sup>2</sup>	43.6%	3.2%	21 530 €/an	996 €/m <sup>2</sup>
Geay	338	19 km <sup>2</sup>	18 h/km <sup>2</sup>	49.7%	4.7%	19 680 €/an	682 €/m <sup>2</sup>
Nueil-les-Aubiers (6 avis)	5 483	98 km <sup>2</sup>	56 h/km <sup>2</sup>	44%	4%	20 570 €/an	1 029 €/m <sup>2</sup>
Luché-Thouarsais	536	13 km <sup>2</sup>	41 h/km <sup>2</sup>	45.5%	3.5%	21 310 €/an	1 232 €/m <sup>2</sup>
Le Pin (2 avis)	1 091	19 km <sup>2</sup>	57 h/km <sup>2</sup>	47.5%	4%	22 190 €/an	1 144 €/m <sup>2</sup>
Pierrefitte	318	15 km <sup>2</sup>	21 h/km <sup>2</sup>	54.7%	4.7%	21 020 €/an	790 €/m <sup>2</sup>

# Avis sur la ville de Bressuire



## Moyenne par critère



## Villes autour de Bressuire

Ville	Note globale	Sécurité	Éducation	Sport Loisir	Environnement	Vie pratique
Boismé	-	-	-	-	-	-
Bretignolles	-	-	-	-	-	-
Saint-Aubin-du-Plain (1 avis)	<b>4.4</b>	<b>4.0</b>	<b>4.0</b>	<b>5.0</b>	<b>5.0</b>	<b>4.0</b>
Chanteloup (1 avis)	3.6	<b>5.0</b>	<b>4.0</b>	2.0	<b>5.0</b>	2.0
Courlay	-	-	-	-	-	-
Faye-l'Abbesse	-	-	-	-	-	-
Cirières	-	-	-	-	-	-
Chiché	-	-	-	-	-	-
Voulmentin (1 avis)	3.4	<b>4.0</b>	2.0	3.0	<b>5.0</b>	3.0
La Chapelle-Saint-Laurent (1 avis)	3.8	<b>4.0</b>	<b>4.0</b>	<b>4.0</b>	<b>4.0</b>	3.0
Geay	-	-	-	-	-	-
Nueil-les-Aubiers (6 avis)	3.4	3.5	3.5	3.3	3.7	3.0
Luché-Thouarsais	-	-	-	-	-	-
Le Pin (2 avis)	2.3	<b>4.0</b>	2.5	<b>1.5</b>	3.5	<b>0.0</b>
Pierrefitte	-	-	-	-	-	-



# **Vous aimez votre ville ? Notez-la !**

Et faites-nous part de vos remarques constructives



Avec

**BIEN** dans ma **VILLE** 