



Version web

Ville de Brénod

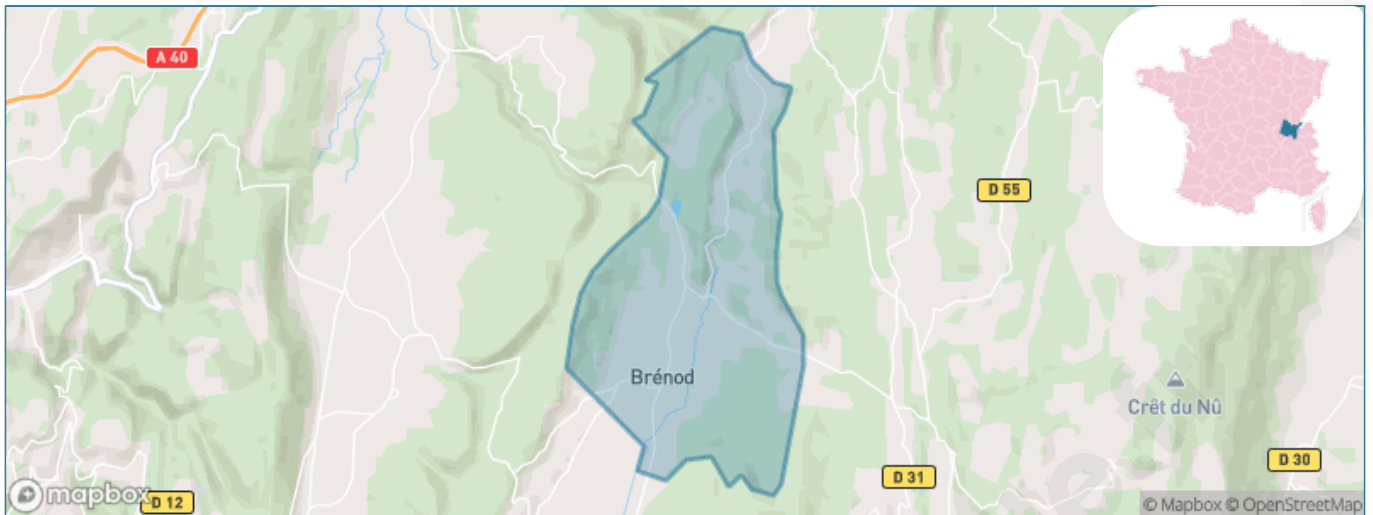
Présenté par

BIEN dans
ma **VILLE** 

Sommaire

Situation géographique	3
Statistiques sur la population	4
Evolution du nombre d'habitants	4
Tranche d'âge	5
0-14 ans	5
15-29 ans	5
30-44 ans	5
45-59 ans	5
60-74 ans	5
75-89 ans	5
90 ans et +	5
Activité professionnelle	5
Agriculteurs	5
Artisans, Commerçants	5
Cadres et sup.	5
Professions intermédiaires	5
Employé	5
Ouvrier	5
Retraité	5
Autres	5
Niveau de diplôme	6
Sans diplôme ou CEP	6
Brevet, BEPC, DNB	6
CAP-BEP ou équivalent	6
BAC ou équivalent	6
BAC+2	6
BAC+3 ou +4	6
BAC+5 ou plus	6
Composition des ménages	6
Couple sans enfant	6
Couple avec enfant(s)	6
Famille monoparentale	6
Colocation / Autre	6
Personnes seules	6
Profils électoraux	7
Premier tour	7
Sécurité	8
Evolution du nombre d'infractions	8
Pour comparer	9
Services à la population	10
Commerce	10
Éducation	10
Villes autour de Brénod	11

Situation géographique



i Informations clés

- **Région** : Auvergne-Rhône-Alpes
- **Département** : Ain
- **Code postal** : 01110
- **Superficie** : 23 km²



Statistiques sur la population



Nombre d'habitants

576



Age moyen

46 ans



Pop active

43.8%



Taux chômage

4.8%



Pop densité

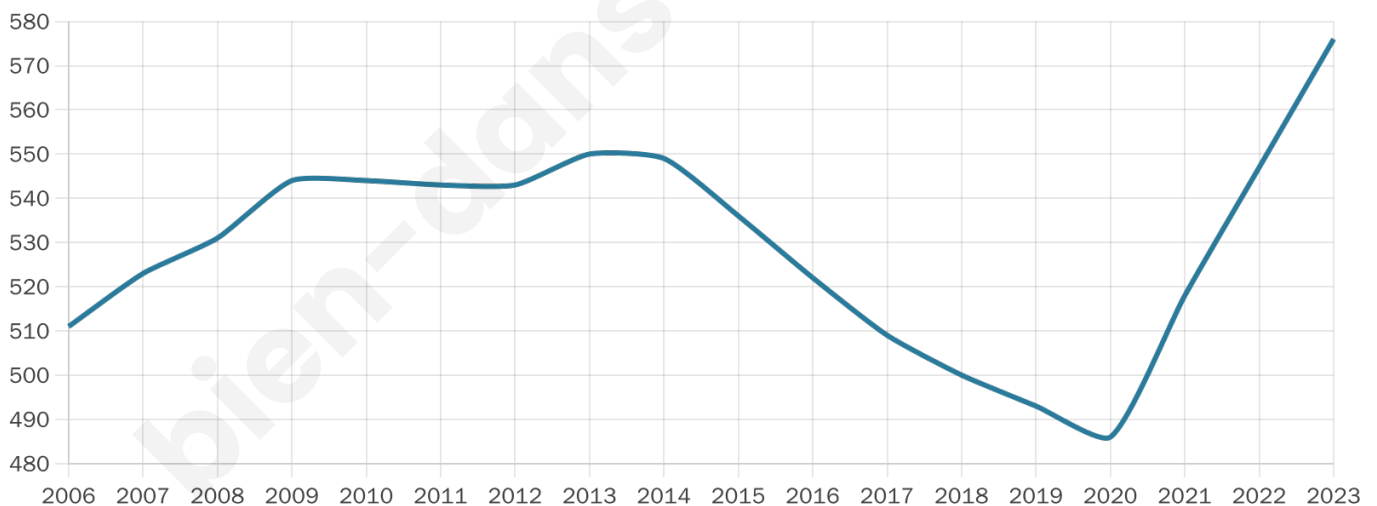
25 h/km²



Revenu moyen

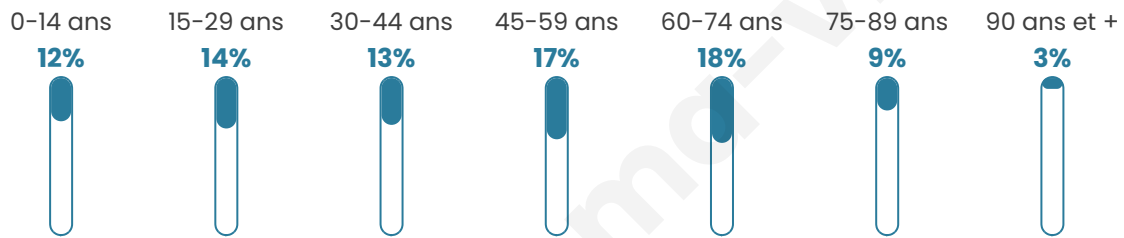
24 970 €/an

Evolution du nombre d'habitants

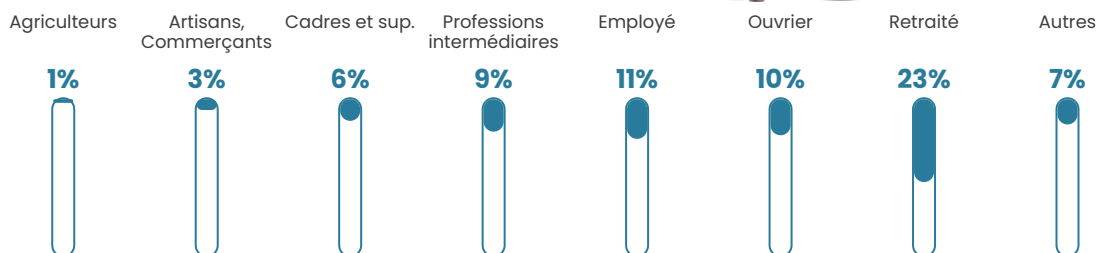


Sources : Institut national de la statistique et des études économiques (insee) selon Les dernières parutions officielles de 2024 portant sur les années 2020, 2021 et 2022.


Tranche d'âge




Activité professionnelle



Niveau de diplôme














Composition des ménages



Profils électoraux

Premier tour

	Emmanuel MACRON	28.77 %
	Marine LE PEN	23.08 %
	Jean-Luc MÉLENCHON	17.09 %
	Jean LASSALLE	9.40 %
	Éric ZEMMOUR	5.98 %
	Valérie PÉCRESSÉ	5.98 %
	Yannick JADOT	3.99 %
	Nicolas DUPONT- AIGNAN	2.28 %
	Fabien ROUSSEL	1.42 %
	Anne HIDALGO	0.85 %
	Nathalie ARTHAUD	0.57 %
	Philippe POUTOU	0.57 %



442 inscrits

Participation : 82.13%

Votes blancs : 2.75%

Votes nuls : 0.55%

Second tour

	Emmanuel MACRON	54,58 %
	Marine LE PEN	45,42 %

442 inscrits

Participation : 78.51%

Votes blancs : 9.51%

Votes nuls : 2.31%

Sécurité



Agressions physiques / sexuelles

0



Cambriolages

0



Vols / dégradations

0



Stupéfiants

0

Evolution du nombre d'infractions



Pour comparer

(en proportion du nombre d'habitants)



Sources : Bases statistiques communale, départementale et régionale de la délinquance enregistrée par la police et la gendarmerie nationales selon les dernières parutions officielles de 2025 portant sur l'année 2024 ([data.gouv](https://data.gouv.fr)).

Agressions physiques / sexuelles : Violences sexuelles, coups et blessures volontaires intrafamiliaux, coups et blessures volontaires, autres coups, blessures volontaires et vols violents sans arme.

Cambriolages : Cambriolages de logements.

Vols : Vols avec armes, vols d'accessoires sur véhicules, vols dans les véhicules, vols de véhicules, vols sans violence contre des personnes, destructions, dégradations volontaires et escroqueries.

Stupéfiants : Trafic de stupéfiants dont (AFD) et usage de stupéfiants.

Services à la population



Commerce

Hypermarché	X Valserhône 18km
Supermarché	X Nantua 9km
Superette	X Maillat 9km
Boulangerie	1
Boucherie	X Plateau d'Hauteville 9km
Restaurant	X Vieu-d'Izenave 5km
Garage	1
Station-service	X Maillat 8km
Banque	X Nantua 9km
La poste	X Nantua 8km
Coiffeur	X Vieu-d'Izenave 5km
Tabac	1
Bars / discothèque	X Outriaz 4km
Bibliothèque	X Nurieux-Volognat 14km
Cinéma	X Plateau d'Hauteville 10km
Vétérinaire	X Plateau d'Hauteville 10km



Santé

Pharmacie	X Saint-Martin-du-Frêne 9km
Hôpital	X Plateau d'Hauteville 10km
Laboratoire d'analyses médicales	X Plateau d'Hauteville 9km
Etablissement pour handicapé	X Nantua 10km
EHPA	1
Médecin	X Saint-Martin-du-Frêne 9km
Dentiste	X Saint-Martin-du-Frêne 9km
Chirurgien	X Saint-Martin-du-Frêne 9km
Dermatologue	X Lagnieu 27km
Anesthésiste	X Plateau d'Hauteville 10km
Gastro-entérologue	X Plateau d'Hauteville 11km
Gynécologue	X Ambérieu-en-Bugey 21km
Cancérologue	X Annemasse 50km
Neurologue	X Bourg-en-Bresse 31km
Ophthalmologue	X Valserhône 18km
ORL	X Château-Gaillard 24km
Cardiologue	X Plateau d'Hauteville 10km
Pédiatre	X Valserhône 18km
Pneumologue	X Plateau d'Hauteville 10km
Psychologue	X Valserhône 17km
Radiologue	X Ambérieu-en-Bugey 21km
Rhumatologue	X Bourg-en-Bresse 31km
Sage-femme	X Plateau d'Hauteville 9km



Éducation

Crèche	1
Ecole maternelle Public	X Lantenay 4km
Ecole maternelle Privé	X Rumilly 35km
Ecole primaire Public	1
Ecole primaire Privé	X Nantua 10km
Collège Public	X Nantua 10km
Collège Privé	X Oyonnax 22km
Lycée Public	X Nantua 10km
Lycée Privé	X Nantua 10km

Sources : Base Sirene des entreprises et de leurs établissements selon les dernières parutions officielles de 2025 portant sur l'année 2024 ([data.gouv](#)). Liste, localisation et tarifs des professionnels de santé selon les dernières parutions officielles de 2025 portant sur l'année 2024 ([opendatasoft](#)) et FINISS Extraction du Fichier des établissements selon les dernières parutions officielles de 2025 portant sur l'année 2024 ([data.gouv](#)). Adresse et géolocalisation des établissements d'enseignement du premier et second degrés selon les dernières parutions officielles de 2025 portant sur l'année 2024 ([data.education.gouv](#))

Villes autour de Brénod

Ville	Habitants	Superficie	Pop densité	Pop active	Taux chômage	Revenu moyen	Prix immobilier
Outriaz	263	5 km ²	53 h/km ²	46.8%	2.7%	25 470 €/an	1 169 €/m ²
Champdor-Corcelles (1 avis)	665	31 km ²	21 h/km ²	45.7%	3.2%	23 720 €/an	1 470 €/m ²
Vieu-d'Izenave	719	23 km ²	31 h/km ²	49.4%	3.2%	23 450 €/an	1 460 €/m ²
Lantenay	260	6 km ²	43 h/km ²	56.9%	1.5%	24 700 €/an	1 418 €/m ²
Chevillard	149	6 km ²	25 h/km ²	59.1%	0%	26 800 €/an	1 742 €/m ²
Condamine	480	4 km ²	120 h/km ²	56.3%	3.1%	25 520 €/an	1 762 €/m ²
Izenave	162	13 km ²	12 h/km ²	50%	2.5%	24 140 €/an	1 707 €/m ²
Maillat (1 avis)	669	11 km ²	61 h/km ²	52.2%	3%	26 830 €/an	1 080 €/m ²
Saint-Martin-du-Frêne	1 023	19 km ²	54 h/km ²	51.9%	4.2%	25 030 €/an	1 313 €/m ²
Corlier	116	5 km ²	23 h/km ²	56.9%	4.3%	24 470 €/an	1 338 €/m ²
Les Neyrolles	628	9 km ²	70 h/km ²	46.8%	7.6%	20 810 €/an	1 414 €/m ²
Ruffieu	174	14 km ²	12 h/km ²	43.1%	4.6%	21 390 €/an	1 053 €/m ²
Nantua (7 avis)	3 416	12 km ²	285 h/km ²	44.8%	6.6%	18 370 €/an	1 122 €/m ²
Ceignes	257	10 km ²	26 h/km ²	60.3%	3.5%	25 900 €/an	1 124 €/m ²
Labalme	204	8 km ²	26 h/km ²	55.4%	3.9%	23 480 €/an	1 093 €/m ²

bien-dans-ma-ville.fr



Vous aimez votre ville ? Notez-la !

Et faites-nous part de vos remarques constructives



Avec

BIEN dans ma **VILLE** 