Version web

Ville de Brenas

Présenté par

BIEN dans ma VILLE

Sommaire

Situation géographique ... 3
Statistiques sur la population ... 4
Evolution du nombre d'habitants ... 4
Tranche d'âge ... 5
- ***0-14 ans*** ... 5
- ***15-29 ans*** ... 5
- ***30-44 ans*** ... 5
- ***45-59 ans*** ... 5
- ***60-74 ans*** ... 5
- ***75-89 ans*** ... 5
- ***90 ans et +*** ... 5

Activité professionnelle ... 5
- ***Agriculteurs*** ... 5
- ***Artisans, Commerçants*** ... 5
- ***Cadres et sup.*** ... 5
- ***Professions intermédiaires*** ... 5
- ***Employé*** ... 5
- ***Ouvrier*** ... 5
- ***Retraité*** ... 5
- ***Autres*** ... 5

Niveau de diplôme ... 6
- ***Sans diplôme ou CEP*** ... 6
- ***Brevet, BEPC, DNB*** ... 6
- ***CAP-BEP ou équivalent*** ... 6
- ***BAC ou équivalent*** ... 6
- ***BAC+2*** ... 6
- ***BAC+3 ou +4*** ... 6
- ***BAC+5 ou plus*** ... 6

Composition des ménages ... 6
- ***Couple sans enfant*** ... 6
- ***Couple avec enfant(s)*** ... 6
- ***Famille monoparentale*** ... 6
- ***Colocation / Autre*** ... 6
- ***Personnes seules*** ... 6

Profils électoraux ... 7
- ***Premier tour*** ... 7

Sécurité ... 8
- ***Evolution du nombre d'infractions*** ... 8
- ***Pour comparer*** ... 9

Services à la population ... 10
- ***Commerce*** ... 10
- ***Éducation*** ... 10
- ***Villes autour de Brenas*** ... 11

Situation géographique

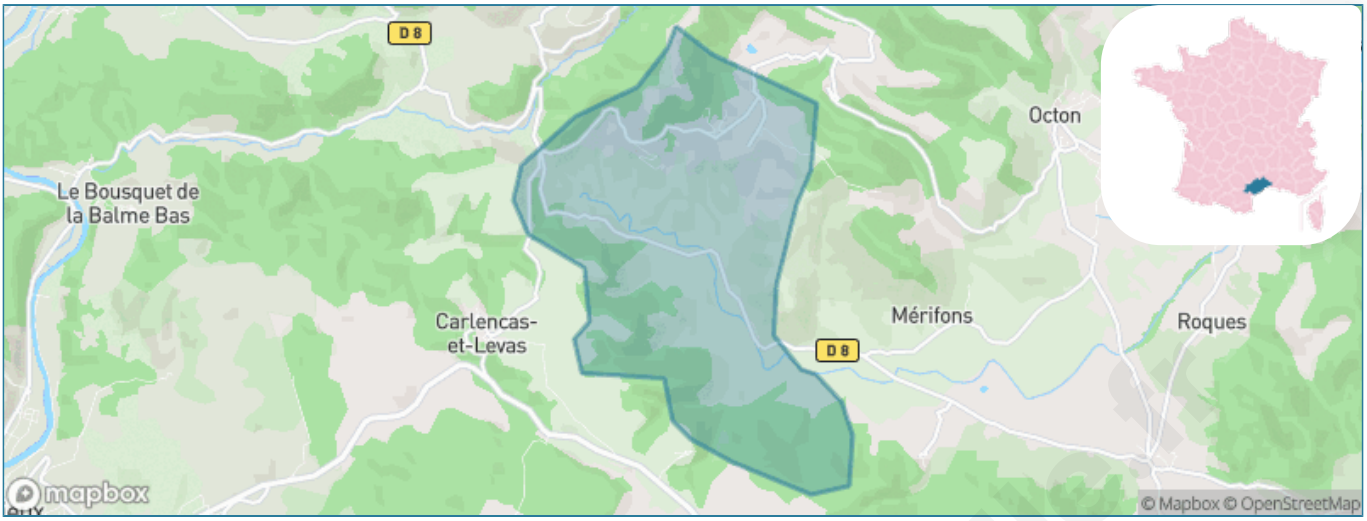

Informations clés

- **Région :** Occitanie
- **Département :** Hérault
- **Code postal :** 34650
- **Superficie :** 10 km²

bien-dans-ma-ville.fr

Statistiques sur la population

Nombre d'habitants	Age moyen	Pop active
58	**54 ans**	**36.2%**

Taux chômage	Pop densité	Revenu moyen
6.7%	**6 h/km²**	**NC**

Evolution du nombre d'habitants

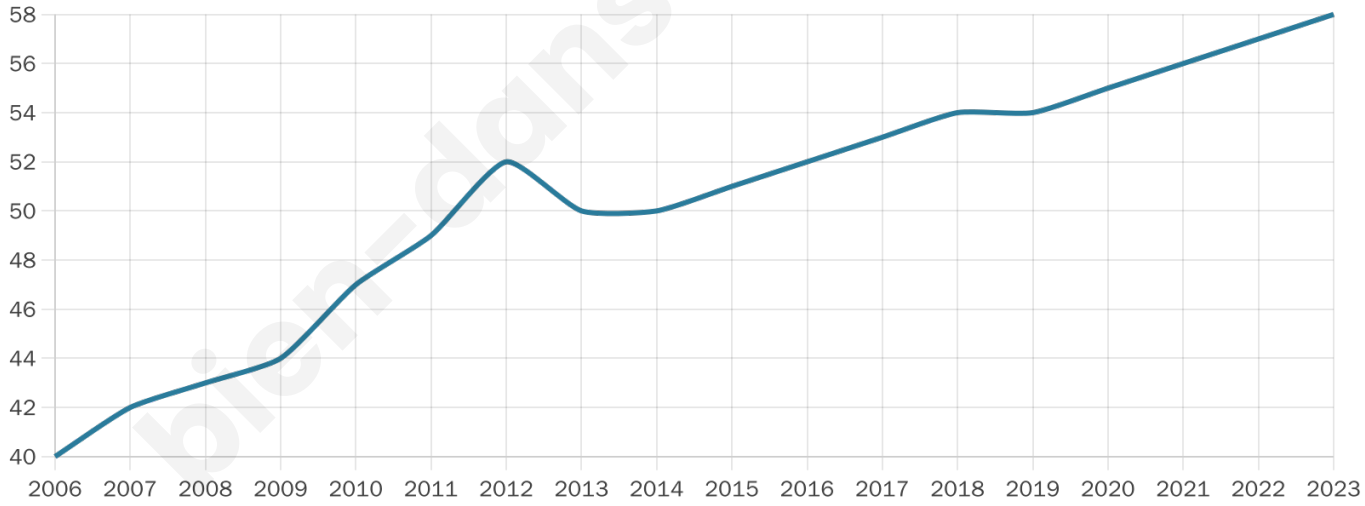

Sources : Institut national de la statistique et des études économiques (insee) selon Les dernières parutions officielles de 2024 portant sur les années 2020, 2021 et 2022.

bien-dans-ma-ville.fr

Tranche d'âge

0-14 ans	15-29 ans	30-44 ans	45-59 ans	60-74 ans	75-89 ans	90 ans et +
5%	7%	14%	25%	32%	7%	4%

Activité professionnelle

Agriculteurs	Artisans, Commerçants	Cadres et sup.	Professions intermédiaires	Employé	Ouvrier	Retraité	Autres
0%	9%	9%	27%	9%	9%	0%	9%

bien-dans-ma-ville.fr

Niveau de diplôme

Sans diplôme ou CEP	Brevet, BEPC, DNB	CAP-BEP ou équivalent	BAC ou équivalent	BAC+2	BAC+3 ou +4	BAC+5 ou plus
35%	8%	12%	12%	8%	6%	18%

Composition des ménages

Couple sans enfant	Couple avec enfant(s)	Famille monoparentale	Colocation / Autre	Personnes seules
25%	25%	0%	25%	25%

Profils électoraux

Premier tour

Jean-Luc MÉLENCHON 45.28 %

Emmanuel MACRON 15.09 %

Marine LE PEN 15.09 %

Jean LASSALLE 9.43 %

Nicolas DUPONT-AIGNAN 7.55 %

Valérie PÉCRESSE 3.77 %

Éric ZEMMOUR 1.89 %

Yannick JADOT 1.89 %

Nathalie ARTHAUD 0.00 %

Fabien ROUSSEL 0.00 %

Anne HIDALGO 0.00 %

Philippe POUTOU 0.00 %

58 inscrits
Participation : 91.38%
Votes blancs : 0.00%
Votes nuls : 0.00%

Second tour

Emmanuel MACRON 66,67 %

Marine LE PEN 33,33 %

58 inscrits
Participation : 81.03%
Votes blancs : 6.38%
Votes nuls : 4.26%

bien-dans-ma-ville.fr

Sécurité

Agressions physiques / sexuelles

0

Cambriolages

0

Vols / dégradations

0

Stupéfiants

0

Evolution du nombre d'infractions

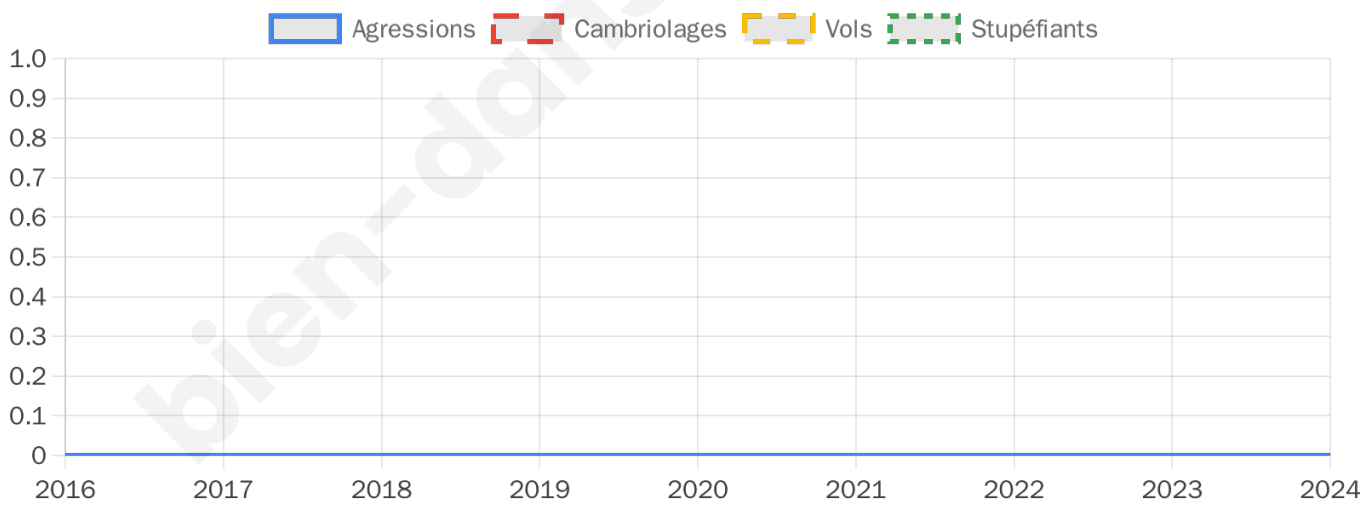

bien-dans-ma-

Pour comparer

(en proportion du nombre d'habitants)

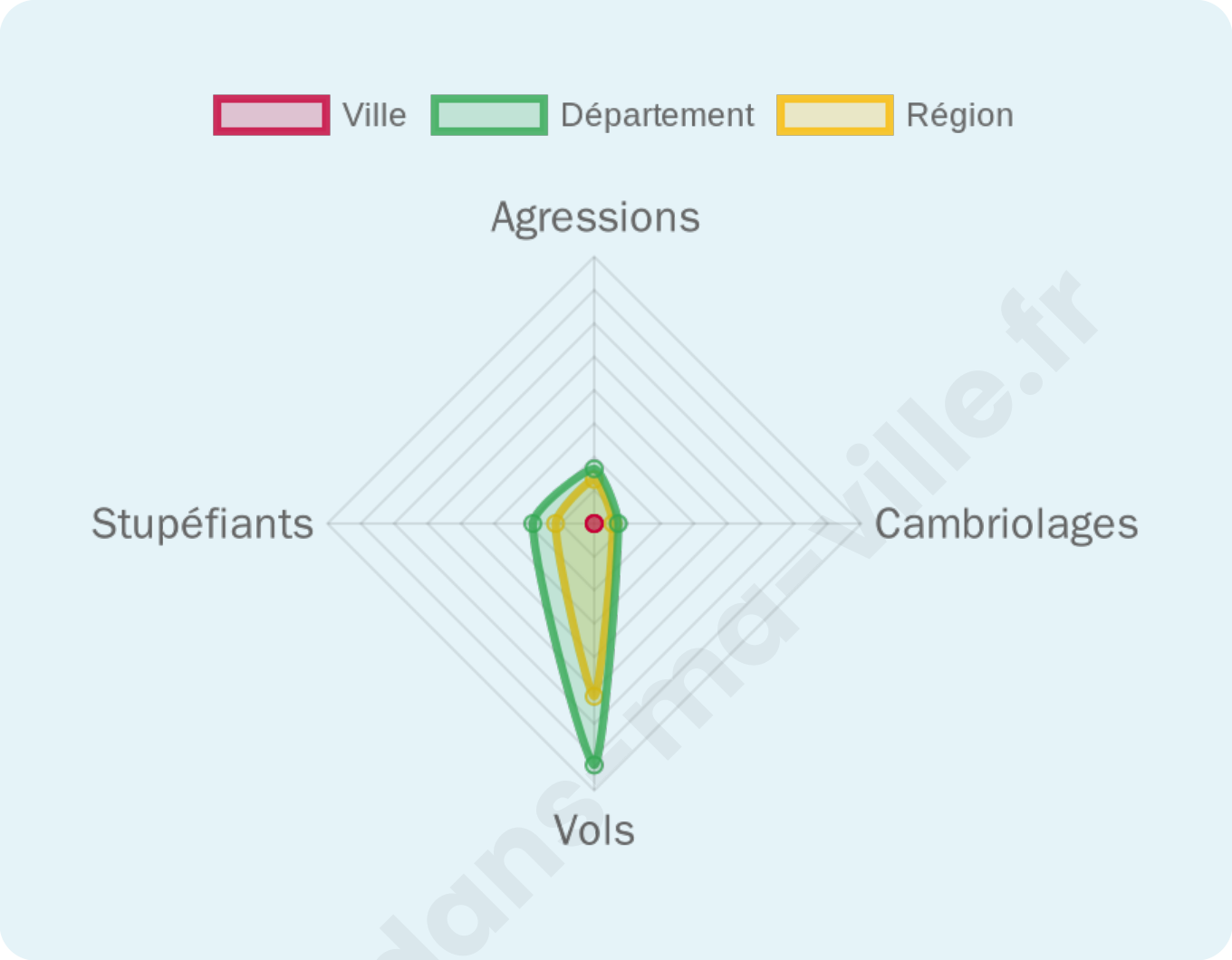

Sources : Bases statistiques communale, départementale et régionale de la délinquance enregistrée par la police et la gendarmerie nationales selon les dernières parutions officielles de 2025 portant sur l'année 2024 (data.gouv).
Agressions physiques / sexuelles : Violences sexuelles, coups et blessures volontaires intrafamiliaux, coups et blessures volontaires, autres coups, blessures volontaires et vols violents sans arme.
Cambriolages : Cambriolages de logements.
Vols : Vols avec armes, vols d'accessoires sur véhicules, vols dans les véhicules, vols de véhicules, vols sans violence contre des personnes, destructions, dégradations volontaires et escroqueries.
Stupéfiants : Trafic de stupéfiants dont (AFD) et usage de stupéfiants.

bien-dans-ma-ville.fr

Services à la population

Commerce

Hypermarché	X Le Bosc 9km
Supermarché	X Bédarieux 9km
Superêtte	X Octon 4km
Boulangerie	X Lunas 8km
Boucherie	X Bédarieux 8km
Restaurant	X Dio-et-Valquières 2km
Garage	X Valmascle 6km
Station-service	X Bédarieux 9km
Banque	X Bédarieux 8km
La poste	X Olmet-et-Villecun 7km
Coiffeur	X Bédarieux 7km
Tabac	X Le Bousquet-d'Orb 8km
Bars / discothèque	X Lunas 8km
Bibliothèque	X Lodève 11km
Cinéma	X Clermont-l'Hérault 15km
Vétérinaire	X Bédarieux 8km

Éducation

Crêche	X Bédarieux 8km
Ecole maternelle Public	X Bédarieux 8km
Ecole maternelle Privé	X Frontignan 47km
Ecole primaire Public	X Octon 4km
Ecole primaire Privé	X Bédarieux 8km
Collège Public	X Bédarieux 9km
Collège Privé	X Bédarieux 8km
Lycée Public	X Bédarieux 8km
Lycée Privé	X Bédarieux 8km

Santé

Pharmacie	X Le Bousquet-d'Orb 8km
Hôpital	X Lodève 11km
Laboratoire d'analyses médicales	X Bédarieux 9km
Etablissement pour handicapé	X Bédarieux 8km
EHPA	X Bédarieux 8km
Médecin	X Le Bousquet-d'Orb 8km
Dentiste	X Le Bousquet-d'Orb 8km
Chirurgien	X Bédarieux 9km
Dermatologue	X Lodève 10km
Anesthésiste	X Pégairolles-de-l'Escalette 18km
Gastro-entérologue	X Bédarieux 10km
Gynécologue	X Clermont-l'Hérault 17km
Cancérologue	X Béziers 34km
Neurologue	X Lodève 10km
Ophtalmologue	X Bédarieux 9km
ORL	X Bédarieux 9km
Cardiologue	X Bédarieux 9km
Pédiatre	X Clermont-l'Hérault 17km
Pneumologue	X Bédarieux 9km
Psychologue	X Lodève 11km
Radiologue	X Bédarieux 9km
Rhumatologue	X Lodève 10km
Sage-femme	X Bédarieux 8km

Sources : Base Sirene des entreprises et de leurs établissements selon les dernières parutions officielles de 2025 portant sur l'année 2024 (data.gouv). Liste, localisation et tarifs des professionnels de santé selon les dernières parutions officielles de 2025 portant sur l'année 2024 (opendatasoft) et FINESS Extraction du Fichier des établissements selon les dernières parutions officielles de 2025 portant sur l'année 2024 (data.gouv). Adresse et géolocalisation des établissements d'enseignement du premier et second degrés selon les dernières parutions officielles de 2025 portant sur l'année 2024 (data.education.gouv)

bien-dans-

Villes autour de Brenas

Ville	Habitants	Superficie	Pop densité	Pop active	Taux chômage	Revenu moyen	Prix immobilier
Carlencas-et-Levas	110	10 km²	11 h/km²	41.8%	4.5%	19 960 €/an	433 €/m²
Mérifons (1 avis)	62	6 km²	10 h/km²	29%	1.6%	NC	2 548 €/m²
Octon	521	21 km²	25 h/km²	43.6%	7.5%	21 420 €/an	1 908 €/m²
Dio-et-Valquières	150	18 km²	8 h/km²	41.3%	4%	21 700 €/an	1 010 €/m²
Lavalette	53	8 km²	7 h/km²	47.2%	1.9%	NC	NC
Salasc	357	9 km²	40 h/km²	40.3%	5.6%	21 740 €/an	3 283 €/m²
Lunas	832	44 km²	19 h/km²	30.3%	5%	20 560 €/an	985 €/m²
Valmascle	52	7 km²	7 h/km²	40.4%	13.5%	NC	1 833 €/m²
Pézènes-les-Mines	237	26 km²	9 h/km²	49.8%	5.1%	22 370 €/an	1 157 €/m²
Le Puech (1 avis)	262	15 km²	17 h/km²	46.2%	3.4%	24 050 €/an	2 815 €/m²
La Tour-sur-Orb (1 avis)	1 350	30 km²	45 h/km²	41.9%	5.5%	21 430 €/an	1 726 €/m²
Celles	26	7 km²	4 h/km²	53.8%	15.4%	NC	833 €/m²
Le Bousquet-d'Orb (1 avis)	1 599	11 km²	145 h/km²	35.3%	7.5%	18 710 €/an	1 251 €/m²
Bédarieux (10 avis)	5 804	27 km²	215 h/km²	36.3%	7.5%	18 140 €/an	1 295 €/m²
Lodève (19 avis)	7 251	23 km²	315 h/km²	38.4%	7.7%	18 140 €/an	1 620 €/m²

bien-dans-ma-ville.fr

bien-dans-ma-ville.fr

Vous aimez votre ville ? Notez-la !

Et faites-nous part de vos remarques constructives

Avec

BIEN dans ma VILLE