



Version web

Ville de Bréhand

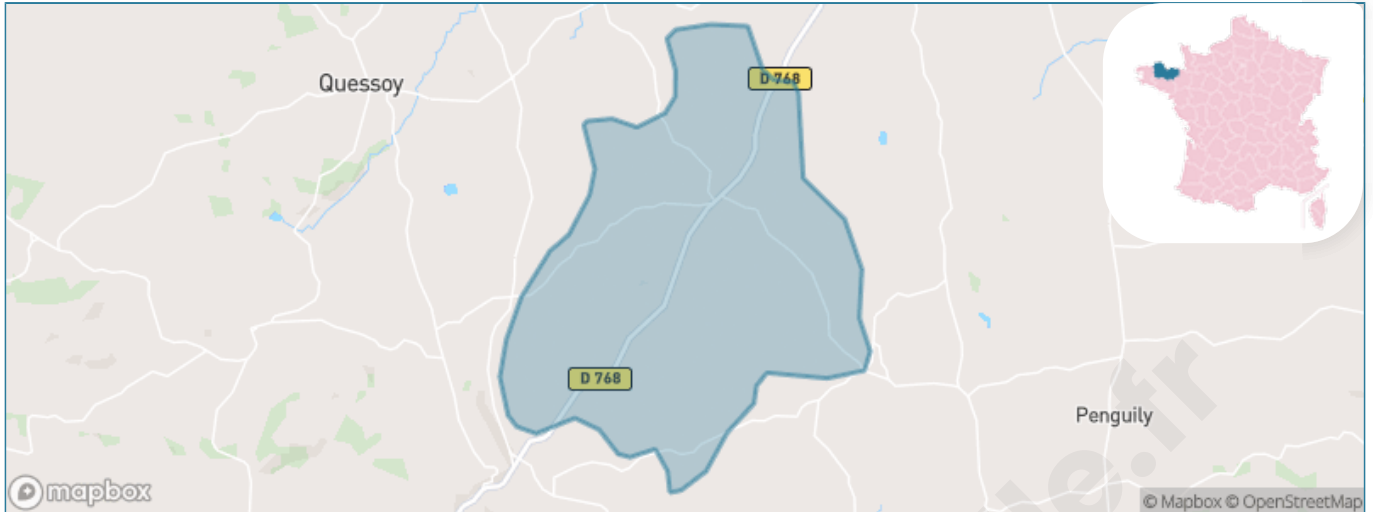
Présenté par

BIEN dans
ma **VILLE** 

Sommaire

Situation géographique	3
Statistiques sur la population	4
Evolution du nombre d'habitants	4
Tranche d'âge	5
0-14 ans	5
15-29 ans	5
30-44 ans	5
45-59 ans	5
60-74 ans	5
75-89 ans	5
90 ans et +	5
Activité professionnelle	5
Agriculteurs	5
Artisans, Commerçants	5
Cadres et sup.	5
Professions intermédiaires	5
Employé	5
Ouvrier	5
Retraité	5
Autres	5
Niveau de diplôme	6
Sans diplôme ou CEP	6
Brevet, BEPC, DNB	6
CAP-BEP ou équivalent	6
BAC ou équivalent	6
BAC+2	6
BAC+3 ou +4	6
BAC+5 ou plus	6
Composition des ménages	6
Couple sans enfant	6
Couple avec enfant(s)	6
Famille monoparentale	6
Colocation / Autre	6
Personnes seules	6
Profil électoraux	7
Premier tour	7
Sécurité	8
Evolution du nombre d'infractions	8
Pour comparer	9
Services à la population	10
Commerce	10
Éducation	10
Villes autour de Bréhand	12
Avis sur la ville de Bréhand	13
Moyenne par critère	13
Villes autour de Bréhand	13
Répartition des avis par note	13
Répartition des avis par note	13

Situation géographique



i Informations clés

- **Région** : Bretagne
- **Département** : Côtes-d'armor
- **Code postal** : 22510
- **Superficie** : 25 km²



Côtes d'Armor
le Département 

Statistiques sur la population



Nombre d'habitants

1 684



Age moyen

40 ans



Pop active

50.2%



Taux chômage

5.4%



Pop densité

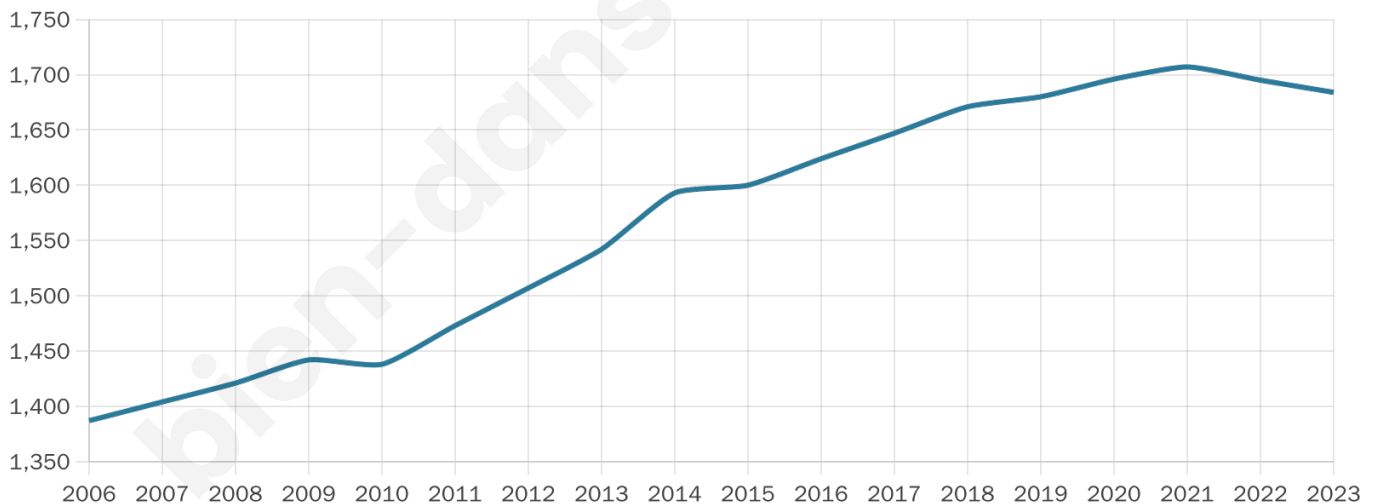
67 h/km²



Revenu moyen

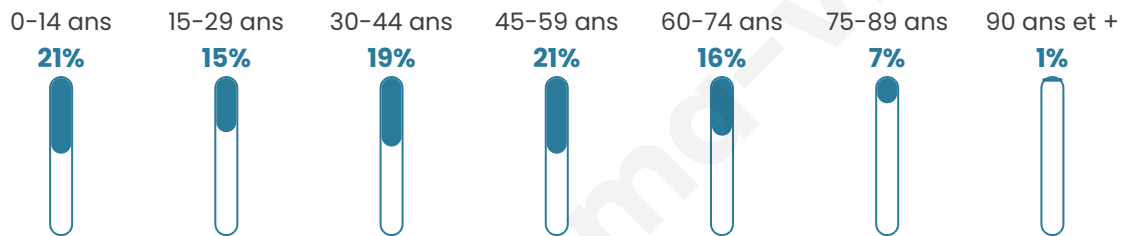
22 830 €/an

Evolution du nombre d'habitants

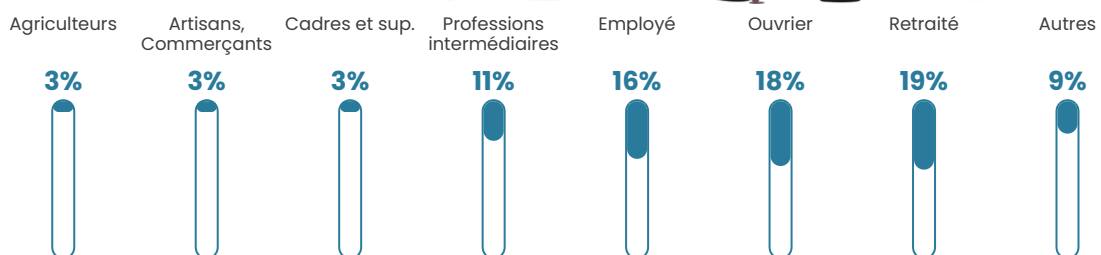


Sources : Institut national de la statistique et des études économiques (insee) selon Les dernières parutions officielles de 2024 portant sur les années 2020, 2021 et 2022.


Tranche d'âge




Activité professionnelle



Niveau de diplôme















Composition des ménages



Profils électoraux

Premier tour

	Emmanuel MACRON	32.31 %
	Marine LE PEN	26.48 %
	Jean-Luc MÉLENCHON	15.91 %
	Valérie PÉCRESSÉ	7.31 %
	Éric ZEMMOUR	3.36 %
	Nicolas DUPONT- AIGNAN	2.96 %
	Fabien ROUSSEL	2.77 %
	Jean LASSALLE	2.77 %
	Yannick JADOT	2.57 %
	Anne HIDALGO	2.17 %
	Nathalie ARTHAUD	0.69 %
	Philippe POUTOU	0.69 %



1 265 inscrits

Participation : 82.45%

Votes blancs : 2.11%

Votes nuls : 0.86%

Second tour

	Emmanuel MACRON	58,33 %
	Marine LE PEN	41,67 %

1 260 inscrits

Participation : 82.38%

Votes blancs : 7.42%

Votes nuls : 2.41%

Sécurité



Agressions physiques / sexuelles

0



Cambriolages

0



Vols / dégradations

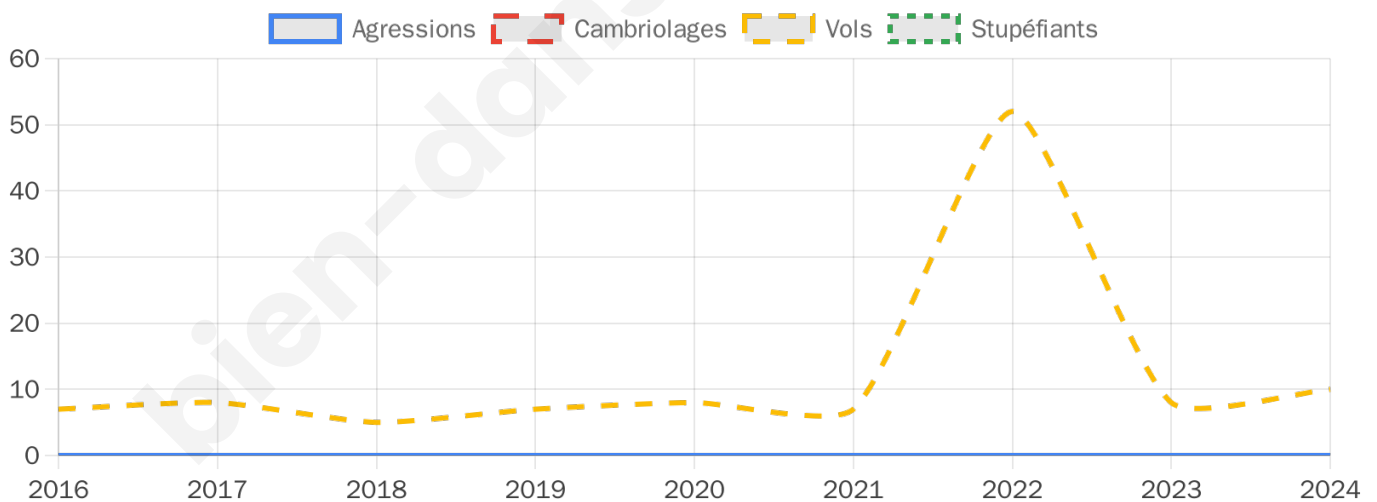
10



Stupéfiants

0

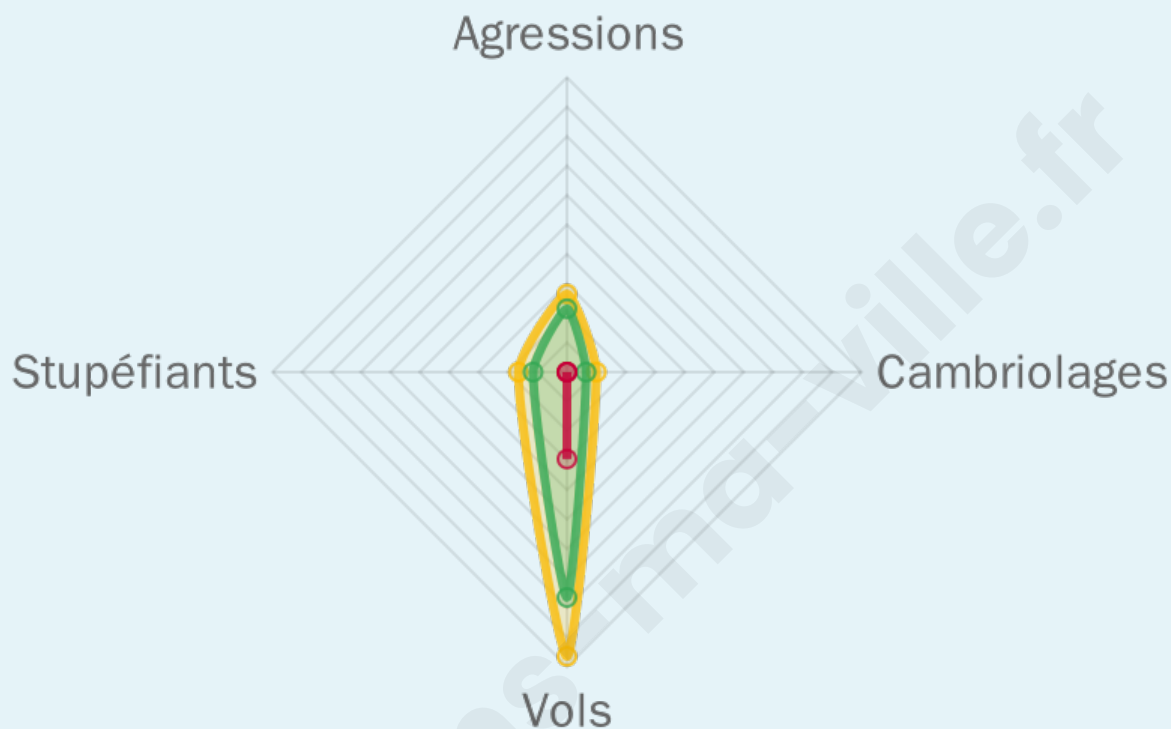
Evolution du nombre d'infractions



Pour comparer

(en proportion du nombre d'habitants)

■ Ville ■ Département ■ Région



Sources : Bases statistiques communale, départementale et régionale de la délinquance enregistrée par la police et la gendarmerie nationales selon les dernières parutions officielles de 2025 portant sur l'année 2024 ([data.gouv](https://data.gouv.fr)).

Agressions physiques / sexuelles : Violences sexuelles, coups et blessures volontaires intrafamiliaux, coups et blessures volontaires, autres coups, blessures volontaires et vols violents sans arme.

Cambriolages : Cambriolages de logements.

Vols : Vols avec armes, vols d'accessoires sur véhicules, vols dans les véhicules, vols de véhicules, vols sans violence contre des personnes, destructions, dégradations volontaires et escroqueries.

Stupéfiants : Trafic de stupéfiants dont (AFD) et usage de stupéfiants.

Services à la population



Commerce

Hypermarché	X <u>Lamballe-Armor</u> 9km
Supermarché	X <u>Moncontour</u> 6km
Superette	1
Boulangerie	1
Boucherie	1
Restaurant	1
Garage	1
Station-service	X <u>Quessoy</u> 6km
Banque	X <u>Moncontour</u> 6km
La poste	1
Coiffeur	1
Tabac	X <u>Lamballe-Armor</u> 9km
Bars / discothèque	1
Bibliothèque	X <u>Hénon</u> 5km
Cinéma	X <u>Lamballe-Armor</u> 9km
Vétérinaire	X <u>Moncontour</u> 6km



Santé

Pharmacie	1
Hôpital	X <u>Lamballe-Armor</u> 9km
Laboratoire d'analyses médicales	X <u>Lamballe-Armor</u> 9km
Etablissement pour handicapé	X <u>Moncontour</u> 6km
EHPA	X <u>Moncontour</u> 6km
Médecin	3
Dentiste	X <u>Moncontour</u> 6km
Chirurgien	X <u>Trégueux</u> 16km
Dermatologue	X <u>Lamballe-Armor</u> 10km
Anesthésiste	X <u>Yffiniac</u> 12km
Gastro-entérologue	X <u>Plérin</u> 22km
Gynécologue	X <u>Lamballe-Armor</u> 9km
Cancérologue	X <u>Plérin</u> 22km
Neurologue	X <u>Saint-Brieuc</u> 18km
Ophtalmologue	X <u>Lamballe-Armor</u> 9km
ORL	X <u>Saint-Brieuc</u> 18km
Cardiologue	X <u>Lamballe-Armor</u> 9km
Pédiatre	X <u>Plénée-Jugon</u> 14km
Pneumologue	X <u>Saint-Brieuc</u> 18km
Psychologue	X <u>Lamballe-Armor</u> 9km
Radiologue	X <u>Lamballe-Armor</u> 9km
Rhumatologue	X <u>Saint-Brieuc</u> 18km
Sage-femme	X <u>Lamballe-Armor</u> 5km



Éducation

Crèche	1
Ecole maternelle Public	X <u>Plédran</u> 13km
Ecole maternelle Privé	X <u>Saint-Malo</u> 53km
Ecole primaire Public	1
Ecole primaire Privé	1
Collège Public	X <u>Moncontour</u> 6km
Collège Privé	X <u>Lamballe-Armor</u> 10km
Lycée Public	X <u>Lamballe-Armor</u> 10km
Lycée Privé	X <u>Quessoy</u> 6km

Sources : Base Sirene des entreprises et de leurs établissements selon les dernières parutions officielles de 2025 portant sur l'année 2024 ([data.gouv](#)). Liste, localisation et tarifs des professionnels de santé selon les dernières parutions officielles de 2025 portant sur l'année 2024 ([opendatasoft](#)) et FINESS Extraction du Fichier des établissements selon les dernières parutions officielles de 2025 portant sur l'année 2024 ([data.gouv](#)). Adresse et géolocalisation des établissements d'enseignement du premier et second degrés selon les

bien-dans-ma-ville.fr

Villes autour de Bréhand

Ville	Habitants	Superficie	Pop densité	Pop active	Taux chômage	Revenu moyen	Prix immobilier
Saint-Trimoël	526	8 km ²	66 h/km ²	52.7%	3%	22 700 €/an	1 135 €/m ²
Trédaniel (1 avis)	906	15 km ²	60 h/km ²	50.3%	2.3%	22 820 €/an	1 166 €/m ²
Landéhen (1 avis)	1 444	11 km ²	131 h/km ²	51.4%	3.8%	23 370 €/an	1 334 €/m ²
Trébry	844	25 km ²	34 h/km ²	46.7%	2.8%	22 300 €/an	1 413 €/m ²
La Malhoure	626	5 km ²	125 h/km ²	53%	3.7%	23 430 €/an	1 376 €/m ²
Saint-Glen (1 avis)	664	11 km ²	60 h/km ²	48.2%	3.6%	23 200 €/an	1 422 €/m ²
Quessoy (2 avis)	3 969	29 km ²	137 h/km ²	46.7%	2.7%	23 130 €/an	1 453 €/m ²
Penguily	617	10 km ²	62 h/km ²	52.2%	1.9%	22 810 €/an	1 336 €/m ²
Moncontour (1 avis)	738	0 km ²	738 h/km ²	29%	5.1%	22 130 €/an	1 543 €/m ²
Pommeret	2 116	13 km ²	163 h/km ²	50.7%	2.3%	23 540 €/an	1 582 €/m ²
Hénon (2 avis)	2 310	40 km ²	58 h/km ²	46.9%	4.1%	22 490 €/an	1 182 €/m ²
Lamballe-Armor (11 avis)	17 241	130 km ²	133 h/km ²	43.1%	3.3%	23 510 €/an	1 668 €/m ²
Noyal	985	6 km ²	164 h/km ²	48.2%	3.5%	24 310 €/an	1 455 €/m ²
Plestan (1 avis)	1 635	32 km ²	51 h/km ²	50%	3.2%	23 360 €/an	1 410 €/m ²
Plémy (2 avis)	1 578	40 km ²	39 h/km ²	46.3%	4.6%	22 070 €/an	969 €/m ²

Avis sur la ville de Bréhand



Moyenne par critère



Villes autour de Bréhand

Ville	Note globale	Sécurité	Éducation	Sport Loisir	Environnement	Vie pratique
Saint-Trimoël	-	-	-	-	-	-
Trédaniel (1 avis)	3.8	5.0	3.0	4.0	4.0	3.0
Landéhen (1 avis)	3.4	3.0	4.0	4.0	4.0	2.0
Trébry	-	-	-	-	-	-
La Malhoure	-	-	-	-	-	-
Saint-Glen (1 avis)	4.4	2.0	5.0	5.0	5.0	5.0
Quessoy (2 avis)	3.6	3.5	4.0	3.5	3.5	3.5
Penguily	-	-	-	-	-	-
Moncontour (1 avis)	2.2	0.0	4.0	2.0	5.0	0.0
Pommeret	-	-	-	-	-	-
Hénon (2 avis)	3.6	4.0	4.0	3.5	4.0	2.5
Lamballe-Armor (11 avis)	3.6	4.0	3.5	3.8	3.5	3.2
Noyal	-	-	-	-	-	-
Plestan (1 avis)	4.8	5.0	4.0	5.0	5.0	5.0
Plémy (2 avis)	5.0	5.0	5.0	5.0	5.0	5.0



Vous aimez votre ville ? Notez-la !

Et faites-nous part de vos remarques constructives



Avec

BIEN dans
ma **VILLE** 