



Version web

Ville de Brécy

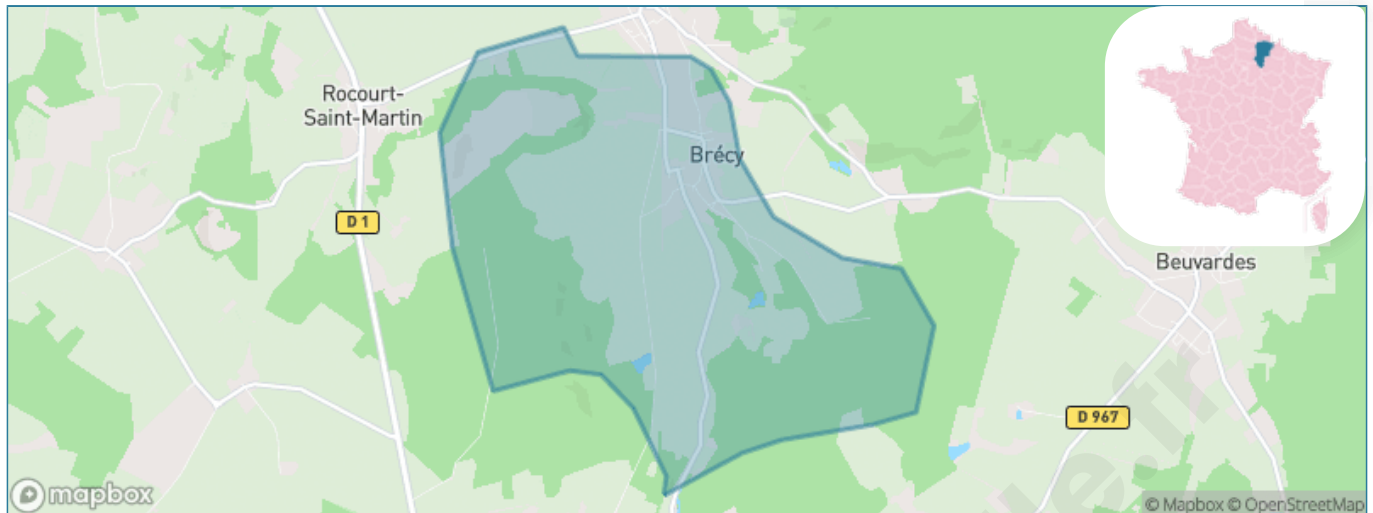
Présenté par

BIEN dans
ma **VILLE** 

Sommaire

Situation géographique	3
Statistiques sur la population	4
Evolution du nombre d'habitants	4
Tranche d'âge	5
<i>0-14 ans</i>	5
<i>15-29 ans</i>	5
<i>30-44 ans</i>	5
<i>45-59 ans</i>	5
<i>60-74 ans</i>	5
<i>75-89 ans</i>	5
<i>90 ans et +</i>	5
Activité professionnelle	5
<i>Agriculteurs</i>	5
<i>Artisans, Commerçants</i>	5
<i>Cadres et sup.</i>	5
<i>Professions intermédiaires</i>	5
<i>Employé</i>	5
<i>Ouvrier</i>	5
<i>Retraité</i>	5
<i>Autres</i>	5
Niveau de diplôme	6
<i>Sans diplôme ou CEP</i>	6
<i>Brevet, BEPC, DNB</i>	6
<i>CAP-BEP ou équivalent</i>	6
<i>BAC ou équivalent</i>	6
<i>BAC+2</i>	6
<i>BAC+3 ou +4</i>	6
<i>BAC+5 ou plus</i>	6
Composition des ménages	6
<i>Couple sans enfant</i>	6
<i>Couple avec enfant(s)</i>	6
<i>Famille monoparentale</i>	6
<i>Colocation / Autre</i>	6
<i>Personnes seules</i>	6
Profils électoraux	7
<i>Premier tour</i>	7
Sécurité	8
<i>Evolution du nombre d'infractions</i>	8
<i>Pour comparer</i>	9
Services à la population	10
<i>Commerce</i>	10
<i>Éducation</i>	10
<i>Villes autour de Brécy</i>	12

Situation géographique



i Informations clés

- **Région** : Hauts-de-France
- **Département** : Aisne
- **Code postal** : 02210
- **Superficie** : 10 km²



Statistiques sur la population



Nombre d'habitants

317



Age moyen

43 ans



Pop active

54.9%



Taux chômage

8.5%



Pop densité

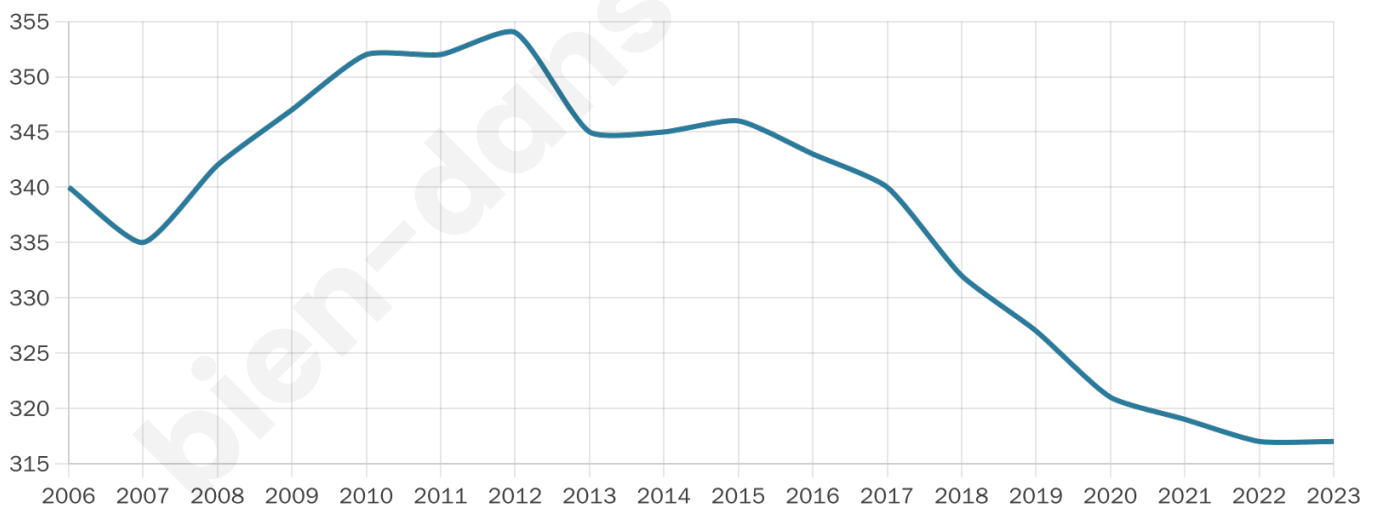
32 h/km²



Revenu moyen

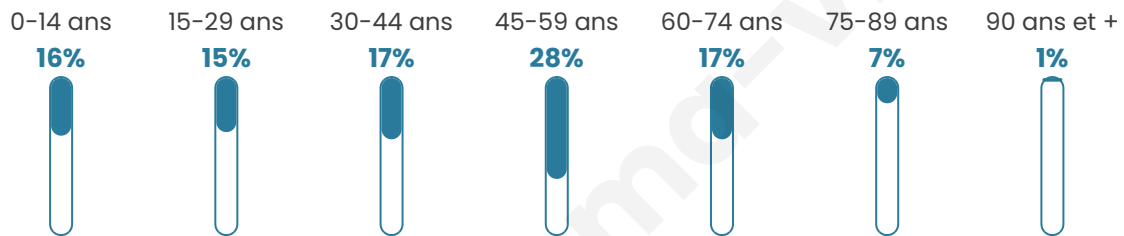
23 500 €/an

Evolution du nombre d'habitants

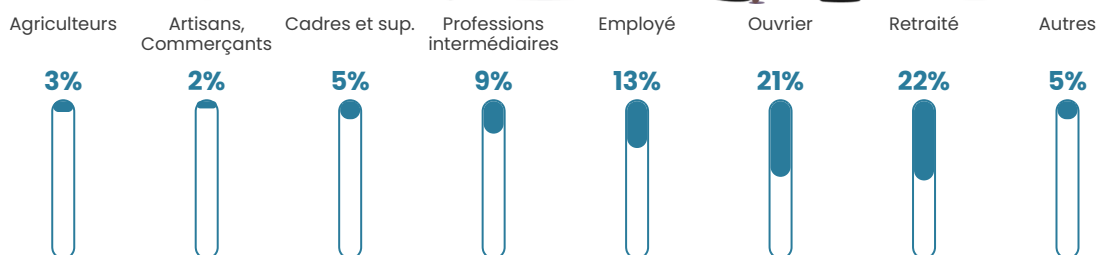


Sources : Institut national de la statistique et des études économiques (insee) selon Les dernières parutions officielles de 2024 portant sur les années 2020, 2021 et 2022.

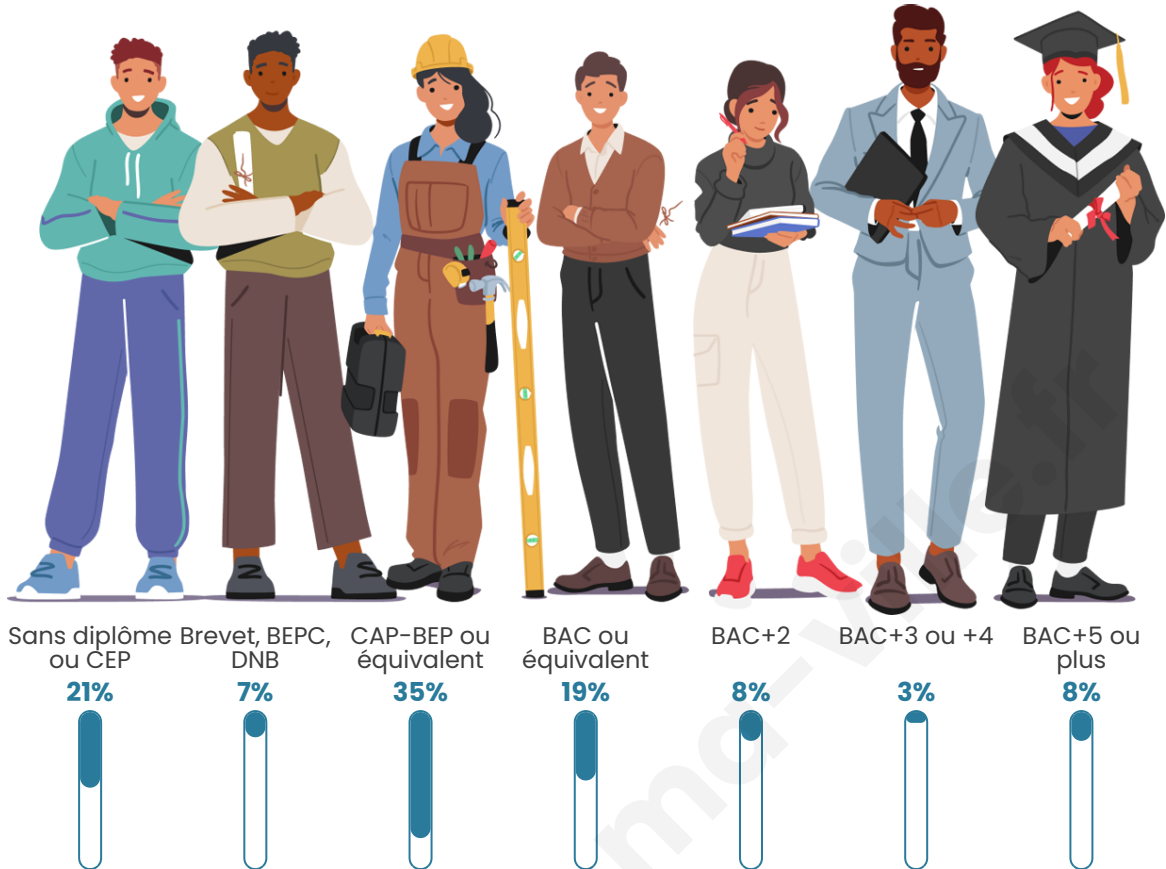
Tranche d'âge




Activité professionnelle



Niveau de diplôme



Composition des ménages



Profils électoraux

Premier tour

	Marine LE PEN	50.89 %
	Emmanuel MACRON	16.57 %
	Jean-Luc MÉLENCHON	10.06 %
	Valérie PÉCRESSÉ	7.10 %
	Éric ZEMMOUR	5.92 %
	Fabien ROUSSEL	2.37 %
	Jean LASSALLE	2.37 %
	Yannick JADOT	2.37 %
	Nathalie ARTHAUD	1.78 %
	Nicolas DUPONT-AIGNAN	0.59 %
	Anne HIDALGO	0.00 %
	Philippe POUTOU	0.00 %



234 inscrits

Participation : 73.08%

Votes blancs : 1.17%

Votes nuls : 0.00%

Second tour

	Emmanuel MACRON	28,9 %
	Marine LE PEN	71,1 %

234 inscrits

Participation : 77.78%

Votes blancs : 3.3%

Votes nuls : 1.65%

Sécurité



Agressions physiques / sexuelles

0



Cambriolages

0



Vols / dégradations

0



Stupéfiants

0

Evolution du nombre d'infractions



Pour comparer

(en proportion du nombre d'habitants)



Sources : Bases statistiques communale, départementale et régionale de la délinquance enregistrée par la police et la gendarmerie nationales selon les dernières parutions officielles de 2025 portant sur l'année 2024 ([data.gouv](https://data.gouv.fr)).

Agressions physiques / sexuelles : Violences sexuelles, coups et blessures volontaires intrafamiliaux, coups et blessures volontaires, autres coups, blessures volontaires et vols violents sans arme.

Cambriolages : Cambriolages de logements.

Vols : Vols avec armes, vols d'accessoires sur véhicules, vols dans les véhicules, vols de véhicules, vols sans violence contre des personnes, destructions, dégradations volontaires et escroqueries.

Stupéfiants : Trafic de stupéfiants dont (AFD) et usage de stupéfiants.

Services à la population



Commerce

Hypermarché	X <u>Château-Thierry</u> 13km
Supermarché	X <u>Coincy</u> 1km
Superette	X <u>Jaulgonne</u> 10km
Boulangerie	X <u>Coincy</u> 1km
Boucherie	X <u>Fère-en-Tardenois</u> 8km
Restaurant	1
Garage	X <u>Coincy</u> 1km
Station-service	X <u>Oulchy-le-Château</u> 8km
Banque	X <u>Fère-en-Tardenois</u> 8km
La poste	X <u>Coincy</u> 2km
Coiffeur	2
Tabac	X <u>Château-Thierry</u> 11km
Bars / discothèque	X <u>Coincy</u> 2km
Bibliothèque	X <u>Château-Thierry</u> 11km
Cinéma	X <u>Brasles</u> 11km
Vétérinaire	X <u>Fère-en-Tardenois</u> 8km



Santé

Pharmacie	X <u>Coincy</u> 2km
Hôpital	X <u>Château-Thierry</u> 11km
Laboratoire d'analyses médicales	X <u>Château-Thierry</u> 12km
Etablissement pour handicapé	X <u>Fère-en-Tardenois</u> 8km
EHPA	X <u>Oulchy-le-Château</u> 8km
Médecin	X <u>Coincy</u> 2km
Dentiste	X <u>Bézu-Saint-Germain</u> 8km
Chirurgien	X <u>Château-Thierry</u> 12km
Dermatologue	X <u>Soissons</u> 26km
Anesthésiste	X <u>Château-Thierry</u> 11km
Gastro-entérologue	X <u>Château-Thierry</u> 12km
Gynécologue	X <u>Château-Thierry</u> 12km
Cancérologue	X <u>Bezannes</u> 42km
Neurologue	X <u>Soissons</u> 26km
Ophtalmologue	X <u>Château-Thierry</u> 12km
ORL	X <u>Château-Thierry</u> 12km
Cardiologue	X <u>Château-Thierry</u> 11km
Pédiatre	X <u>Château-Thierry</u> 12km
Pneumologue	X <u>Château-Thierry</u> 12km
Psychologue	X <u>Château-Thierry</u> 12km
Radiologue	X <u>Château-Thierry</u> 11km
Rhumatologue	X <u>Villeneuve-Saint-Germain</u> 26km
Sage-femme	X <u>Château-Thierry</u> 12km



Éducation

Crèche	X <u>Jaulgonne</u> 10km
Ecole maternelle Public	X <u>Coincy</u> 2km
Ecole maternelle Privé	X <u>Fismes</u> 25km
Ecole primaire Public	X <u>Coincy</u> 2km
Ecole primaire Privé	X <u>Fère-en-Tardenois</u> 8km
Collège Public	X <u>Fère-en-Tardenois</u> 8km
Collège Privé	X <u>Château-Thierry</u> 12km
Lycée Public	X <u>Château-Thierry</u> 11km

Sources : Base Sirene des entreprises et de leurs établissements selon les dernières parutions officielles de 2025 portant sur l'année 2024 ([data.gouv](#)). Liste, localisation et tarifs des professionnels de santé selon les dernières parutions officielles de 2025 portant sur l'année 2024 ([opendatasoft](#)) et FINESS Extraction du Fichier des établissements selon les dernières parutions officielles de 2025 portant sur l'année 2024 ([data.gouv](#)). Adresse et géolocalisation des établissements d'enseignement du premier et second degrés selon les dernières parutions officielles de 2025 portant sur l'année 2024 ([data.education.gouv](#))

bien-dans-ma-ville.fr

Villes autour de Brécy

Ville	Habitants	Superficie	Pop densité	Pop active	Taux chômage	Revenu moyen	Prix immobilier
Coincy (1 avis)	1 308	17 km ²	77 h/km ²	41.4%	5.8%	20 580 €/an	1 213 €/m ²
Rocourt-Saint-Martin	299	5 km ²	60 h/km ²	50.8%	5.7%	23 190 €/an	1 007 €/m ²
Beuvarde	736	15 km ²	49 h/km ²	52.3%	3.1%	23 490 €/an	1 475 €/m ²
Bruyères-sur-Fère	199	9 km ²	22 h/km ²	49.2%	4%	20 700 €/an	1 895 €/m ²
Villeneuve-sur-Fère	277	10 km ²	28 h/km ²	48%	5.8%	21 030 €/an	1 498 €/m ²
Armentières-sur-Ourcq	96	6 km ²	16 h/km ²	57.3%	7.3%	22 610 €/an	1 447 €/m ²
Épieds (1 avis)	395	18 km ²	22 h/km ²	49.4%	7.1%	24 460 €/an	2 168 €/m ²
Grisolles	227	10 km ²	23 h/km ²	50.7%	5.3%	20 880 €/an	1 154 €/m ²
Nanteuil-Notre-Dame	86	3 km ²	29 h/km ²	37.2%	2.3%	NC	2 058 €/m ²
Bézu-Saint-Germain	991	11 km ²	90 h/km ²	51.8%	4.3%	23 830 €/an	1 656 €/m ²
La Croix-sur-Ourcq	87	10 km ²	9 h/km ²	59.8%	10.3%	NC	432 €/m ²
Breny	210	4 km ²	53 h/km ²	50.5%	7.1%	21 500 €/an	789 €/m ²
Villers-sur-Fère (1 avis)	508	10 km ²	51 h/km ²	47.4%	4.3%	21 820 €/an	1 266 €/m ²
Montgru-Saint-Hilaire	30	3 km ²	10 h/km ²	53.3%	10%	NC	1 634 €/m ²
Oulchy-le-Château (1 avis)	785	15 km ²	52 h/km ²	45.4%	7.5%	21 090 €/an	1 218 €/m ²

bien-dans-ma-ville.fr



Vous aimez votre ville ? Notez-la !

Et faites-nous part de vos remarques constructives



Avec

BIEN dans ma **VILLE** 