



Version web

Ville de Bréchamps

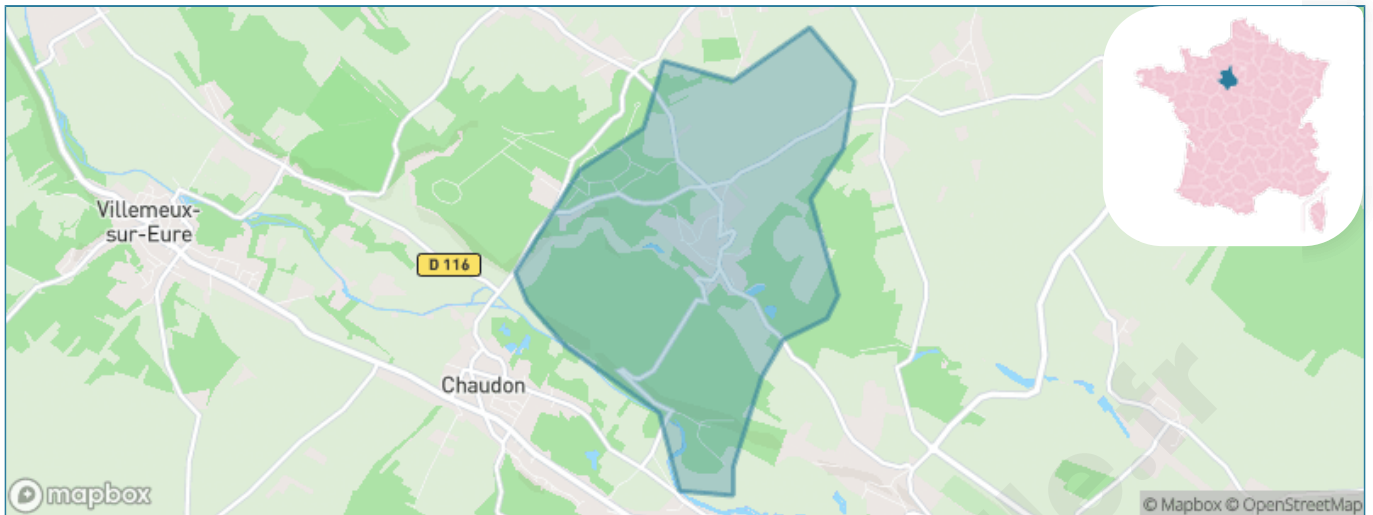
Présenté par

BIEN dans
ma **VILLE** 

Sommaire

Situation géographique	3
Statistiques sur la population	4
Evolution du nombre d'habitants	4
Tranche d'âge	5
0-14 ans	5
15-29 ans	5
30-44 ans	5
45-59 ans	5
60-74 ans	5
75-89 ans	5
90 ans et +	5
Activité professionnelle	5
Agriculteurs	5
Artisans, Commerçants	5
Cadres et sup.	5
Professions intermédiaires	5
Employé	5
Ouvrier	5
Retraité	5
Autres	5
Niveau de diplôme	6
Sans diplôme ou CEP	6
Brevet, BEPC, DNB	6
CAP-BEP ou équivalent	6
BAC ou équivalent	6
BAC+2	6
BAC+3 ou +4	6
BAC+5 ou plus	6
Composition des ménages	6
Couple sans enfant	6
Couple avec enfant(s)	6
Famille monoparentale	6
Colocation / Autre	6
Personnes seules	6
Profils électoraux	7
Premier tour	7
Sécurité	8
Evolution du nombre d'infractions	8
Pour comparer	9
Services à la population	10
Commerce	10
Éducation	10
Villes autour de Bréchamps	11

Situation géographique



i Informations clés

- **Région** : Centre-Val de Loire
- **Département** : Eure-et-Loir
- **Code postal** : 28210
- **Superficie** : 5 km²



Statistiques sur la population



Nombre d'habitants

362



Age moyen

42 ans



Pop active

49.4%



Taux chômage

6.7%



Pop densité

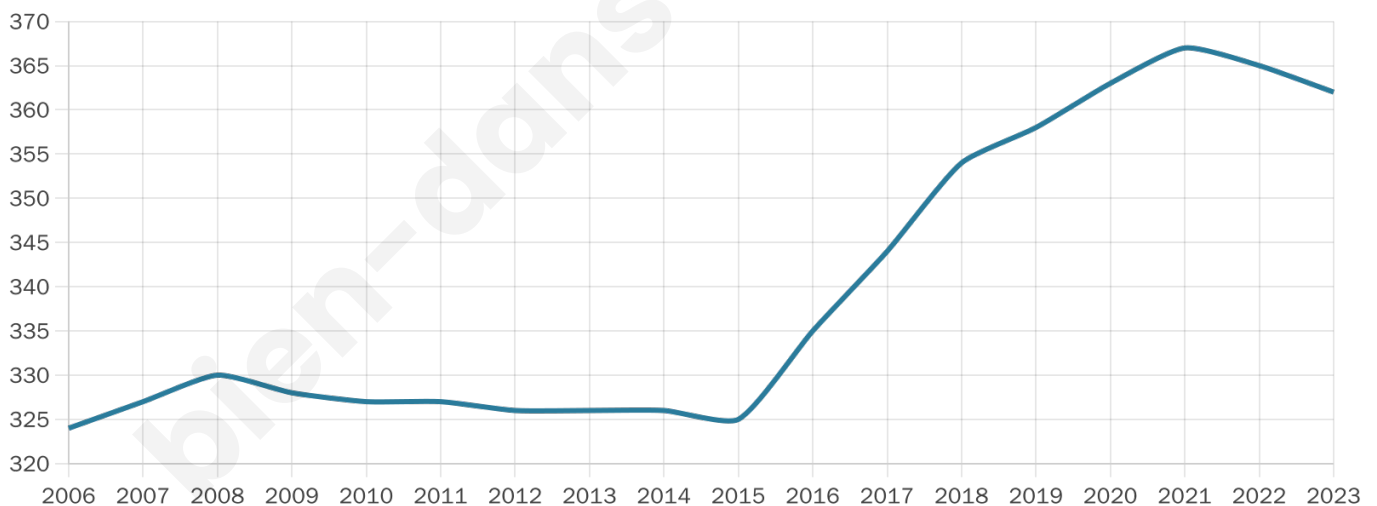
72 h/km²



Revenu moyen

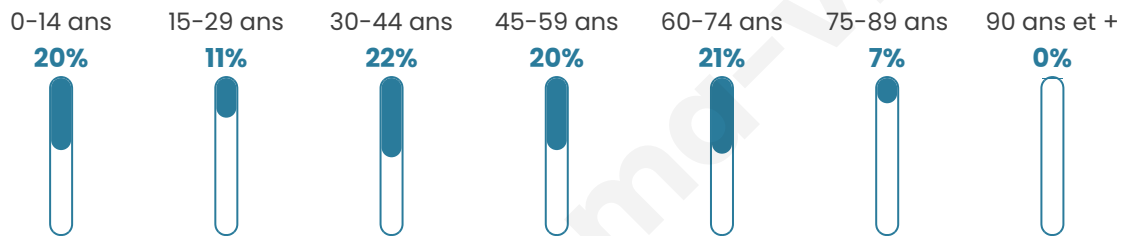
27 160 €/an

Evolution du nombre d'habitants

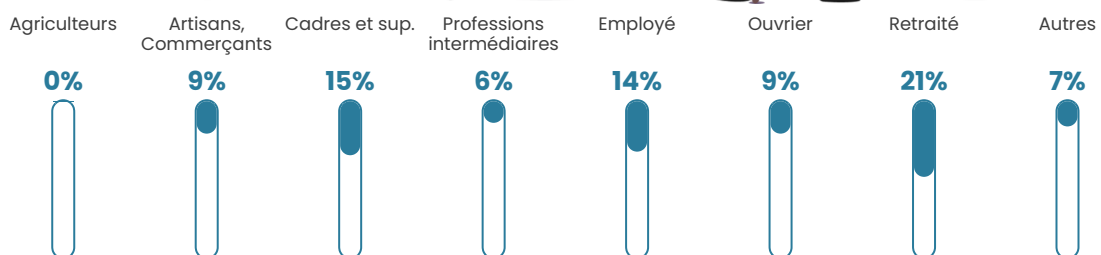


Sources : Institut national de la statistique et des études économiques (insee) selon Les dernières parutions officielles de 2024 portant sur les années 2020, 2021 et 2022.


Tranche d'âge




Activité professionnelle



Niveau de diplôme















Composition des ménages



Profils électoraux

Premier tour

	Marine LE PEN	27.40 %
	Emmanuel MACRON	24.66 %
	Jean-Luc MÉLENCHON	14.61 %
	Éric ZEMMOUR	10.50 %
	Yannick JADOT	6.39 %
	Jean LASSALLE	4.11 %
	Valérie PÉCRESE	3.65 %
	Anne HIDALGO	2.74 %
	Nicolas DUPONT-AIGNAN	2.74 %
	Philippe POUTOU	1.37 %
	Nathalie ARTHAUD	0.91 %
	Fabien ROUSSEL	0.91 %



277 inscrits

Participation : 80.14%

Votes blancs : 1.35%

Votes nuls : 0.00%

Second tour

	Emmanuel MACRON	52,94 %
	Marine LE PEN	47,06 %

276 inscrits

Participation : 80.8%

Votes blancs : 8.52%

Votes nuls : 0%

Sécurité



Agressions physiques / sexuelles

0



Cambriolages

0



Vols / dégradations

0



Stupéfiants

0

Evolution du nombre d'infractions



Pour comparer

(en proportion du nombre d'habitants)

■ Ville ■ Département ■ Région



Sources : Bases statistiques communale, départementale et régionale de la délinquance enregistrée par la police et la gendarmerie nationales selon les dernières parutions officielles de 2025 portant sur l'année 2024 ([data.gouv](https://data.gouv.fr)).

Agressions physiques / sexuelles : Violences sexuelles, coups et blessures volontaires intrafamiliaux, coups et blessures volontaires, autres coups, blessures volontaires et vols violents sans arme.

Cambriolages : Cambriolages de logements.

Vols : Vols avec armes, vols d'accessoires sur véhicules, vols dans les véhicules, vols de véhicules, vols sans violence contre des personnes, destructions, dégradations volontaires et escroqueries.

Stupéfiants : Trafic de stupéfiants dont (AFD) et usage de stupéfiants.

Services à la population



Commerce

Hypermarché	X Vernouillet 13km
Supermarché	X Nogent-le-Roi 3km
Superette	1
Boulangerie	X Chaudon 2km
Boucherie	X Nogent-le-Roi 2km
Restaurant	X Chaudon 2km
Garage	X Chaudon 1km
Station-service	X Lormaye 2km
Banque	X Nogent-le-Roi 2km
La poste	X Nogent-le-Roi 2km
Coiffeur	X Chaudon 1km
Tabac	X Maintenon 10km
Bars / discothèque	X Nogent-le-Roi 2km
Bibliothèque	X Coulombs 3km
Cinéma	X Dreux 14km
Vétérinaire	X Nogent-le-Roi 2km



Santé

Pharmacie	X Nogent-le-Roi 2km
Hôpital	X Dreux 13km
Laboratoire d'analyses médicales	X Nogent-le-Roi 2km
Etablissement pour handicapé	X Mézières-en-Drouais 9km
EHPA	X Nogent-le-Roi 2km
Médecin	X Coulombs 2km
Dentiste	X Nogent-le-Roi 3km
Chirurgien	X Dreux 12km
Dermatologue	X Dreux 12km
Anesthésiste	X Mainvilliers 24km
Gastro-entérologue	X Cherisy 11km
Gynécologue	X Dreux 13km
Cancérologue	X Mainvilliers 24km
Neurologue	X Cherisy 11km
Ophthalmologue	X Dreux 13km
ORL	X Vernouillet 13km
Cardiologue	X Cherisy 11km
Pédiatre	X Cherisy 11km
Pneumologue	X Dreux 12km
Psychologue	X Dreux 13km
Radiologue	X Épernon 13km
Rhumatologue	X Dreux 12km
Sage-femme	X Coulombs 3km



Éducation

Crèche	X Nogent-le-Roi 2km
Ecole maternelle Public	X Nogent-le-Roi 3km
Ecole maternelle Privé	X Luisant 27km
Ecole primaire Public	X Chaudon 2km
Ecole primaire Privé	X Nogent-le-Roi 2km
Collège Public	X Nogent-le-Roi 3km
Collège Privé	X Dreux 13km
Lycée Public	X Dreux 12km
Lycée Privé	X Maintenon 10km

Sources : Base Sirene des entreprises et de leurs établissements selon les dernières parutions officielles de 2025 portant sur l'année 2024 ([data.gouv](#)). Liste, localisation et tarifs des professionnels de santé selon les dernières parutions officielles de 2025 portant sur l'année 2024 ([opendatasoft](#)) et FINISS Extraction du Fichier des établissements selon les dernières parutions officielles de 2025 portant sur l'année 2024 ([data.gouv](#)). Adresse et géolocalisation des établissements d'enseignement du premier et second degrés selon les dernières parutions officielles de 2025 portant sur l'année 2024 ([data.education.gouv](#))

Villes autour de Bréchamp

Ville	Habitants	Superficie	Pop densité	Pop active	Taux chômage	Revenu moyen	Prix immobilier
Chaudon (2 avis)	1 688	11 km ²	153 h/km ²	49.2%	4.4%	25 520 €/an	1 811 €/m ²
Croisilles	422	5 km ²	84 h/km ²	46.9%	2.6%	28 940 €/an	1 534 €/m ²
Lormaye	686	1 km ²	686 h/km ²	49%	2.8%	25 270 €/an	1 631 €/m ²
Nogent-le-Roi (13 avis)	4 021	13 km ²	309 h/km ²	46.9%	6%	22 780 €/an	1 915 €/m ²
Coulombs (1 avis)	1 363	12 km ²	114 h/km ²	47.6%	3.4%	26 630 €/an	1 899 €/m ²
Senantes	528	7 km ²	75 h/km ²	53.4%	5.1%	28 330 €/an	1 856 €/m ²
Villemeux-sur-Eure (2 avis)	1 780	18 km ²	99 h/km ²	46.7%	4.8%	25 500 €/an	1 637 €/m ²
Saint-Laurent-la-Gâtine	470	7 km ²	67 h/km ²	47.7%	1.7%	29 160 €/an	2 076 €/m ²
Ouerre (1 avis)	785	12 km ²	65 h/km ²	50.3%	3.2%	27 850 €/an	2 136 €/m ²
Faverolles	820	9 km ²	91 h/km ²	53%	2.9%	28 220 €/an	1 906 €/m ²
Les Pinthières	165	4 km ²	41 h/km ²	53.9%	3%	25 130 €/an	1 318 €/m ²
Ormoy	229	9 km ²	25 h/km ²	50.7%	3.5%	25 920 €/an	2 568 €/m ²
Charpont	622	7 km ²	89 h/km ²	54.8%	4.8%	27 520 €/an	1 924 €/m ²
Villiers-le-Morhier (2 avis)	1 351	10 km ²	135 h/km ²	48%	2.8%	26 880 €/an	1 933 €/m ²
La Chapelle-Forainvilliers	211	5 km ²	42 h/km ²	52.6%	4.7%	26 720 €/an	2 473 €/m ²

bien-dans-ma-ville.fr



Vous aimez votre ville ? Notez-la !

Et faites-nous part de vos remarques constructives



Avec

BIEN dans ma **VILLE** 