



Version web

Ville de Brantôme en Périgord

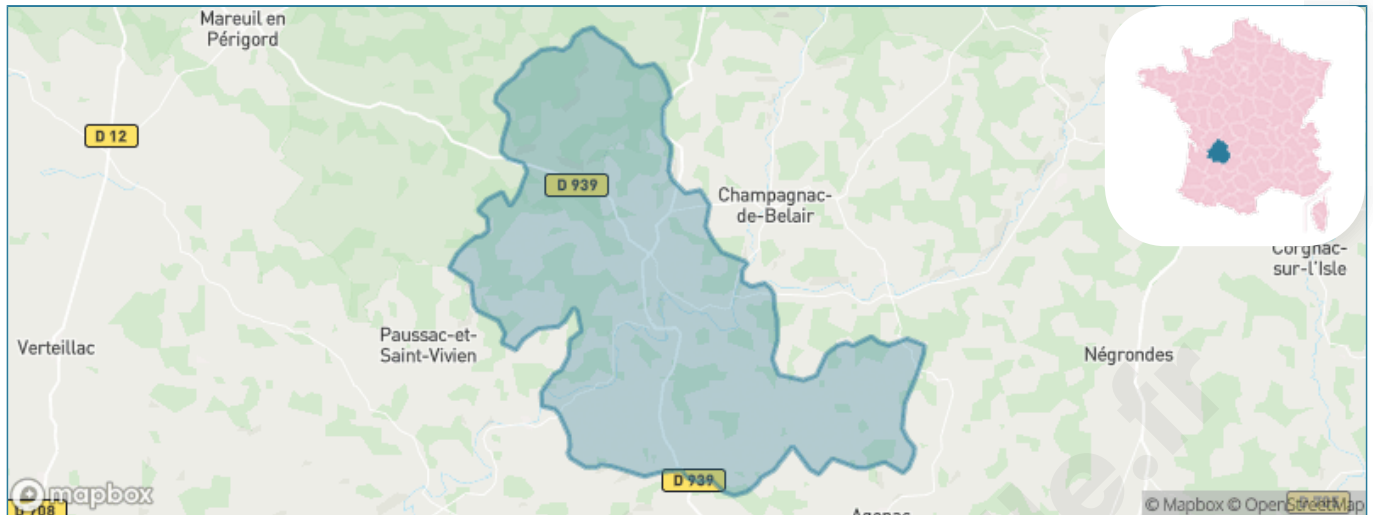
Présenté par

BIEN dans
ma **VILLE** 

Sommaire

Situation géographique	3
Statistiques sur la population	4
Evolution du nombre d'habitants	4
Tranche d'âge	5
0-14 ans	5
15-29 ans	5
30-44 ans	5
45-59 ans	5
60-74 ans	5
75-89 ans	5
90 ans et +	5
Activité professionnelle	5
Agriculteurs	5
Artisans, Commerçants	5
Cadres et sup.	5
Professions intermédiaires	5
Employé	5
Ouvrier	5
Retraité	5
Autres	5
Niveau de diplôme	6
Sans diplôme ou CEP	6
Brevet, BEPC, DNB	6
CAP-BEP ou équivalent	6
BAC ou équivalent	6
BAC+2	6
BAC+3 ou +4	6
BAC+5 ou plus	6
Composition des ménages	6
Couple sans enfant	6
Couple avec enfant(s)	6
Famille monoparentale	6
Colocation / Autre	6
Personnes seules	6
Profil électoraux	7
Premier tour	7
Sécurité	8
Evolution du nombre d'infractions	8
Pour comparer	9
Services à la population	10
Commerce	10
Éducation	10
Villes autour de Brantôme en Périgord	11
Avis sur la ville de Brantôme en Périgord	12
Moyenne par critère	12
Villes autour de Brantôme en Périgord	12
Répartition des avis par note	12
Répartition des avis par note	12

Situation géographique



i Informations clés

- **Région** : Nouvelle-Aquitaine
- **Département** : Dordogne
- **Code postal** : 24310
- **Superficie** : 133 km²



Statistiques sur la population



Nombre d'habitants

3 763



Age moyen

49 ans



Pop active

42.5%



Taux chômage

6.4%



Pop densité

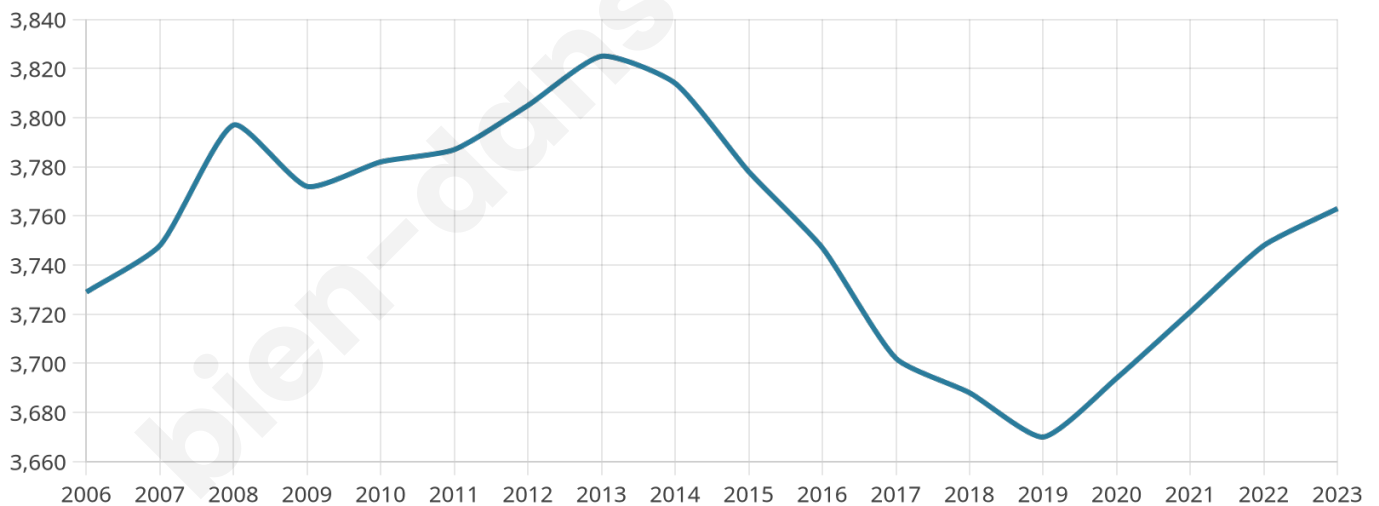
28 h/km²



Revenu moyen

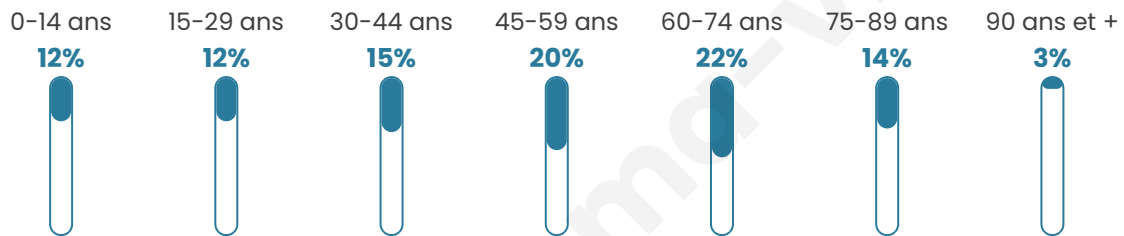
22 100 €/an

Evolution du nombre d'habitants

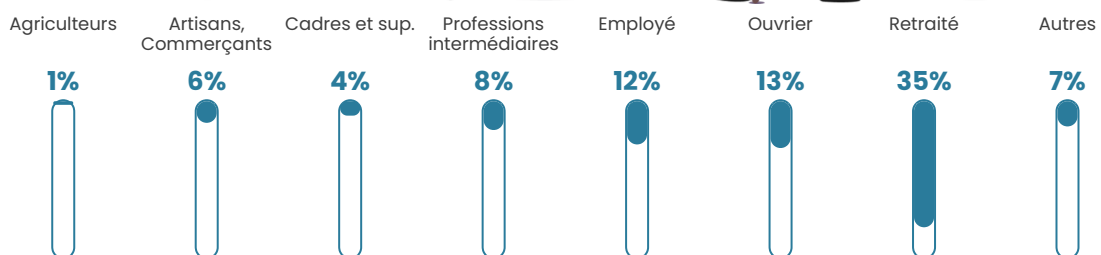


Sources : Institut national de la statistique et des études économiques (insee) selon Les dernières parutions officielles de 2024 portant sur les années 2020, 2021 et 2022.


Tranche d'âge




Activité professionnelle



Niveau de diplôme















Composition des ménages



Profils électoraux

Premier tour

	Marine LE PEN	27.37 %
	Emmanuel MACRON	26.02 %
	Jean-Luc MÉLENCHON	18.52 %
	Jean LASSALLE	6.16 %
	Éric ZEMMOUR	5.48 %
	Valérie PÉCRESSE	5.44 %
	Yannick JADOT	3.33 %
	Fabien ROUSSEL	2.32 %
	Anne HIDALGO	1.94 %
	Nicolas DUPONT-AIGNAN	1.73 %
	Philippe POUTOU	1.18 %
	Nathalie ARTHAUD	0.51 %



2 938 inscrits

Participation : 82.61%

Votes blancs : 1.57%

Votes nuls : 0.74%

Second tour

	Emmanuel MACRON	51,64 %
	Marine LE PEN	48,36 %

2 935 inscrits

Participation : 80.37%

Votes blancs : 6.1%

Votes nuls : 3.26%

Sécurité



Agressions physiques / sexuelles

7



Cambriolages

7



Vols / dégradations

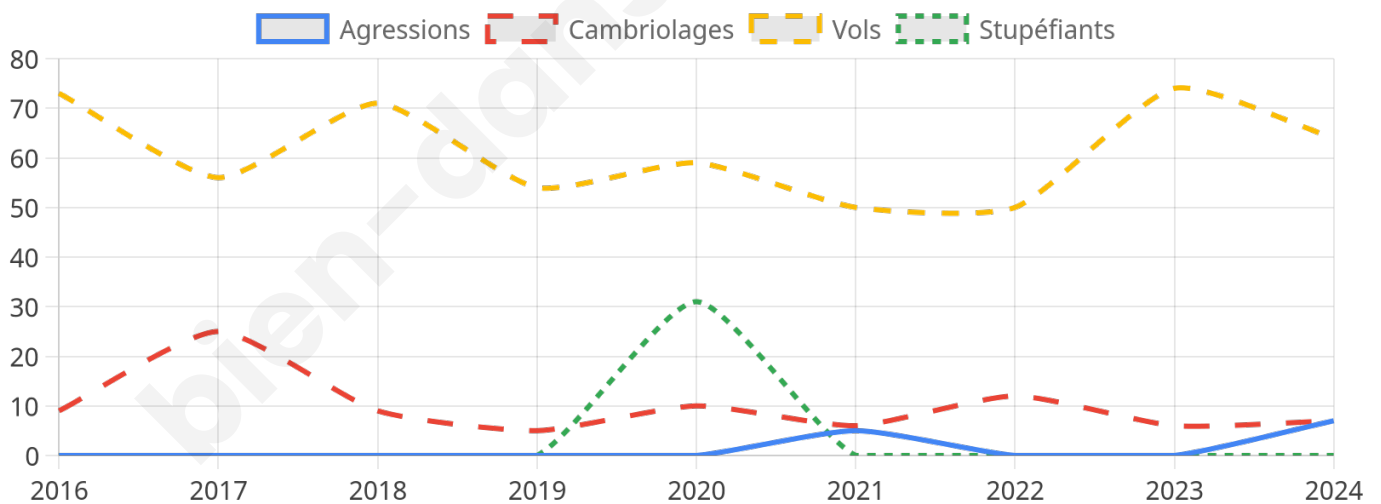
64



Stupéfiants

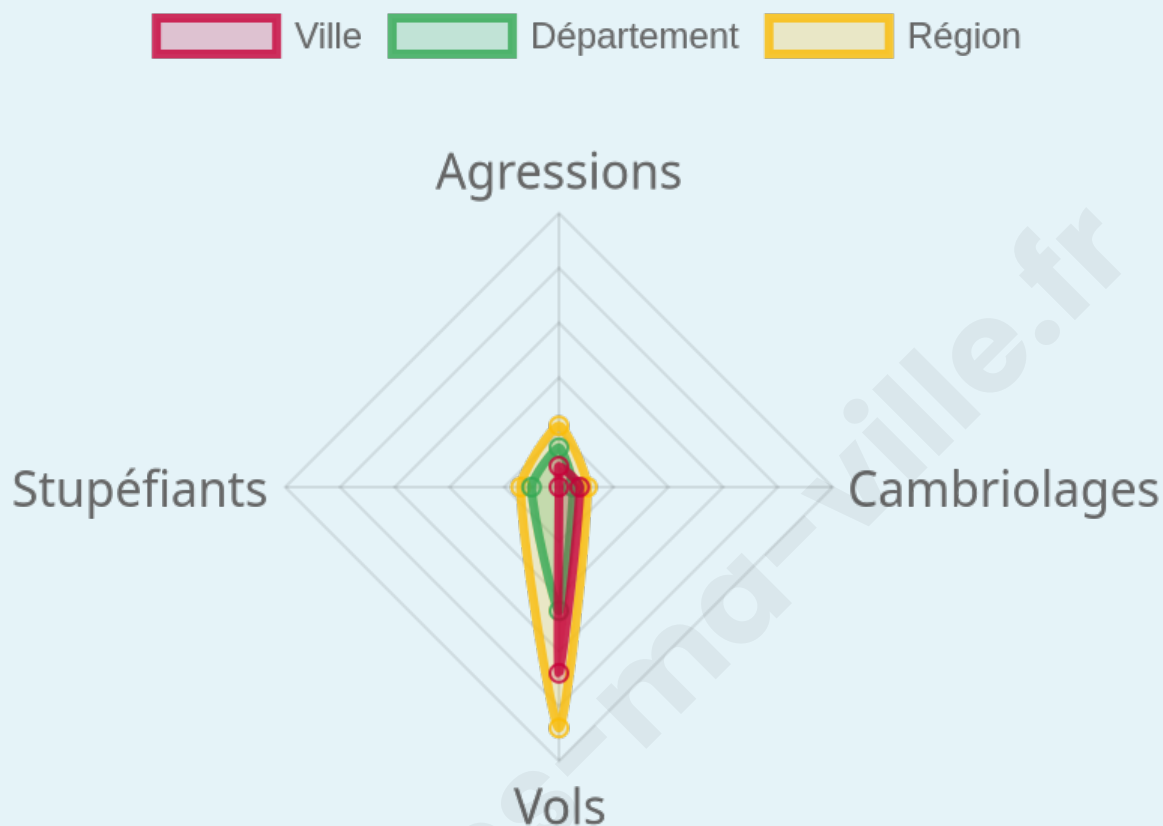
0

Evolution du nombre d'infractions



Pour comparer

(en proportion du nombre d'habitants)



Sources : Bases statistiques communale, départementale et régionale de la délinquance enregistrée par la police et la gendarmerie nationales selon les dernières parutions officielles de 2025 portant sur l'année 2024 ([data.gouv](https://data.gouv.fr)).

Agressions physiques / sexuelles : Violences sexuelles, coups et blessures volontaires intrafamiliaux, coups et blessures volontaires, autres coups, blessures volontaires et vols violents sans arme.

Cambriolages : Cambriolages de logements.

Vols : Vols avec armes, vols d'accessoires sur véhicules, vols dans les véhicules, vols de véhicules, vols sans violence contre des personnes, destructions, dégradations volontaires et escroqueries.

Stupéfiants : Trafic de stupéfiants dont (AFD) et usage de stupéfiants.

Services à la population



Commerce

Hypermarché	X <u>Nontron</u> 19km
Supermarché	2
Superette	1
Boulangerie	2
Boucherie	4
Restaurant	17
Garage	5
Station-service	2
Banque	2
La poste	2
Coiffeur	10
Tabac	1
Bars / discothèque	5
Bibliothèque	X <u>Chancelade</u> 18km
Cinéma	X <u>Le Buisson-de-Cadouin</u> 17km
Vétérinaire	2



Santé

Pharmacie	1
Hôpital	X <u>Antonne-et-Trigonant</u> 19km
Laboratoire d'analyses médicales	1
Etablissement pour handicapé	X <u>Bourdeilles</u> 7km
EHPA	2
Médecin	3
Dentiste	1
Chirurgien	X <u>Saint-Pardoux-la-Rivière</u> 16km
Dermatologue	X <u>Trélissac</u> 20km
Anesthésiste	X <u>Périgueux</u> 21km
Gastro-entérologue	X <u>Trélissac</u> 20km
Gynécologue	X <u>Périgueux</u> 19km
Cancérologue	X <u>Périgueux</u> 21km
Neurologue	X <u>Périgueux</u> 21km
Ophtalmologue	X <u>Nontron</u> 18km
ORL	X <u>Trélissac</u> 20km
Cardiologue	X <u>Trélissac</u> 20km
Pédiatre	X <u>Trélissac</u> 20km
Pneumologue	X <u>Nontron</u> 17km
Psychologue	X <u>Château-l'Évêque</u> 10km
Radiologue	X <u>Trélissac</u> 20km
Rhumatologue	X <u>Bergerac</u> 59km
Sage-femme	X <u>Champagnac-de-Belair</u> 5km



Éducation

Crèche	1
Ecole maternelle Public	X <u>La Chapelle-Faucher</u> 8km
Ecole maternelle Privé	X <u>Marsac</u> 60km
Ecole primaire Public	2
Ecole primaire Privé	X <u>Périgueux</u> 19km
Collège Public	1
Collège Privé	X <u>Périgueux</u> 21km
Lycée Public	X <u>Nontron</u> 18km
Lycée Privé	X <u>Périgueux</u> 21km

Sources : Base Sirene des entreprises et de leurs établissements selon les dernières parutions officielles de 2025 portant sur l'année 2024 ([data.gouv](#)). Liste, localisation et tarifs des professionnels de santé selon les dernières parutions officielles de 2025 portant sur l'année 2024 ([opendatasoft](#)) et FINISS Extraction du Fichier des établissements selon les dernières parutions officielles de 2025 portant sur l'année 2024 ([data.gouv](#)). Adresse et géolocalisation des établissements d'enseignement du premier et second degrés selon les dernières parutions officielles de 2025 portant sur l'année 2024 ([data.education.gouv](#))

Villes autour de Brantôme en Périgord

Ville	Habitants	Superficie	Pop densité	Pop active	Taux chômage	Revenu moyen	Prix immobilier
Champagnac-de-Belair	767	18 km ²	43 h/km ²	41.7%	4.2%	21 720 €/an	1 481 €/m ²
Condat-sur-Trincou	504	16 km ²	32 h/km ²	45.8%	4.6%	21 360 €/an	1 441 €/m ²
Bourdeilles	785	21 km ²	37 h/km ²	34.5%	1.8%	20 560 €/an	1 335 €/m ²
Saint-Pancrace	144	6 km ²	24 h/km ²	50.7%	6.3%	22 470 €/an	938 €/m ²
La Chapelle-Faucher	395	18 km ²	22 h/km ²	41.8%	4.6%	21 470 €/an	2 702 €/m ²
Quinsac	381	17 km ²	22 h/km ²	42.5%	4.5%	20 300 €/an	1 599 €/m ²
Saint-Félix-de-Bourdeilles	72	6 km ²	12 h/km ²	50%	5.6%	NC	632 €/m ²
La Chapelle-Montmoreau	75	8 km ²	9 h/km ²	37.3%	2.7%	NC	1 990 €/m ²
Paussac-et-Saint-Vivien	444	22 km ²	20 h/km ²	42.1%	2%	21 090 €/an	1 660 €/m ²
Biras	731	19 km ²	38 h/km ²	50.1%	4.5%	21 840 €/an	990 €/m ²
Villars	470	27 km ²	17 h/km ²	40.2%	5.5%	21 310 €/an	979 €/m ²
Creyssac	104	4 km ²	26 h/km ²	49%	6.7%	NC	982 €/m ²
Saint-Pierre-de-Côle	432	19 km ²	23 h/km ²	45.8%	5.3%	19 980 €/an	973 €/m ²
Saint-Front-d'Alemps	252	19 km ²	13 h/km ²	48.4%	3.6%	22 650 €/an	1 063 €/m ²
Bussac	379	16 km ²	24 h/km ²	53.8%	3.7%	24 140 €/an	1 636 €/m ²

Avis sur la ville de Brantôme en Périgord



Moyenne par critère



Villes autour de Brantôme en Périgord

Ville	Note globale	Sécurité	Éducation	Sport Loisir	Environnement	Vie pratique
Champagnac-de-Belair	-	-	-	-	-	-
Condat-sur-Trincou	-	-	-	-	-	-
Bourdeilles	-	-	-	-	-	-
Saint-Pancrace	-	-	-	-	-	-
La Chapelle-Faucher	-	-	-	-	-	-
Quinsac	-	-	-	-	-	-
Saint-Félix-de-Bourdeilles	-	-	-	-	-	-
La Chapelle-Montmoreau	-	-	-	-	-	-
Paussac-et-Saint-Vivien	-	-	-	-	-	-
Biras	-	-	-	-	-	-
Villars	-	-	-	-	-	-
Creysnac	-	-	-	-	-	-
Saint-Pierre-de-Côle	-	-	-	-	-	-
Saint-Front-d'Alemps	-	-	-	-	-	-
Bussac	-	-	-	-	-	-



Vous aimez votre ville ? Notez-la !

Et faites-nous part de vos remarques constructives



Avec

BIEN dans
ma **VILLE** 