



Version web

Ville de Branne

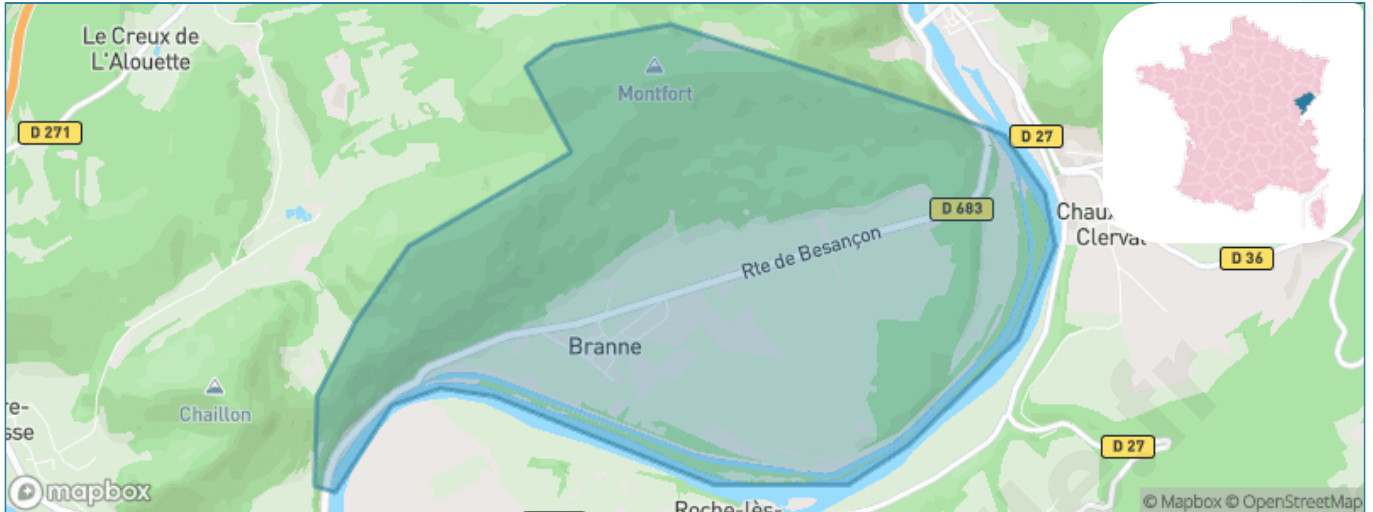
Présenté par

BIEN dans
ma **VILLE** 

Sommaire

Situation géographique	3
Statistiques sur la population	4
Evolution du nombre d'habitants	4
Tranche d'âge	5
0-14 ans	5
15-29 ans	5
30-44 ans	5
45-59 ans	5
60-74 ans	5
75-89 ans	5
90 ans et +	5
Activité professionnelle	5
Agriculteurs	5
Artisans, Commerçants	5
Cadres et sup.	5
Professions intermédiaires	5
Employé	5
Ouvrier	5
Retraité	5
Autres	5
Niveau de diplôme	6
Sans diplôme ou CEP	6
Brevet, BEPC, DNB	6
CAP-BEP ou équivalent	6
BAC ou équivalent	6
BAC+2	6
BAC+3 ou +4	6
BAC+5 ou plus	6
Composition des ménages	6
Couple sans enfant	6
Couple avec enfant(s)	6
Famille monoparentale	6
Colocation / Autre	6
Personnes seules	6
Profils électoraux	7
Premier tour	7
Sécurité	8
Evolution du nombre d'infractions	8
Pour comparer	9
Services à la population	10
Commerce	10
Éducation	10
Villes autour de Branne	12

Situation géographique



i Informations clés

- **Région** : Bourgogne-Franche-Comté
- **Département** : Doubs
- **Code postal** : 25340
- **Superficie** : 6 km²

RÉGION
BOURGOGNE
FRANCHE
COMTE

Doubs
le Département

Statistiques sur la population



Nombre d'habitants

179



Age moyen

41 ans



Pop active

48%



Taux chômage

2.8%



Pop densité

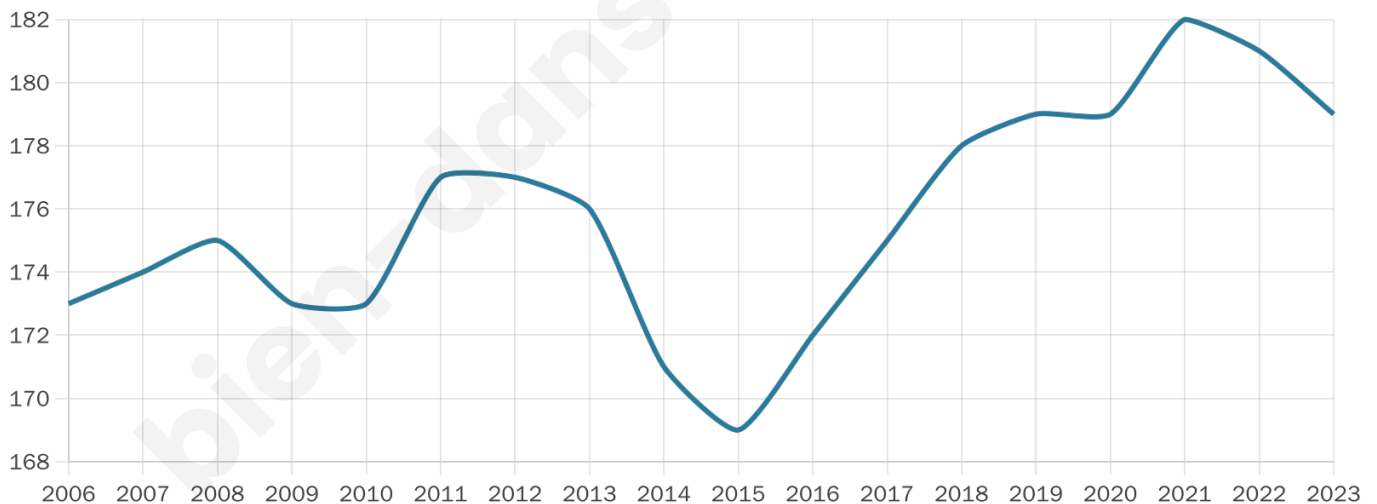
30 h/km²



Revenu moyen

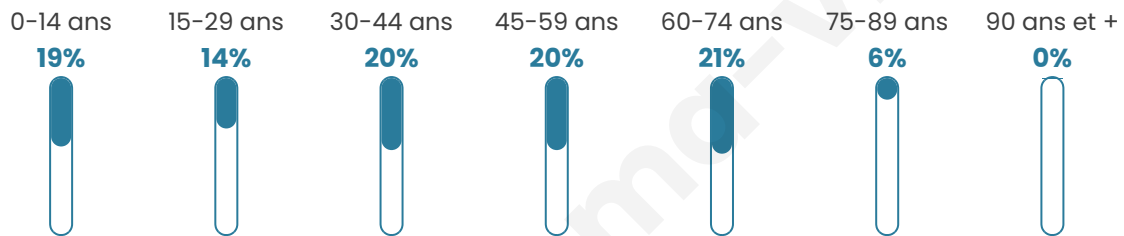
20 910 €/an

Evolution du nombre d'habitants

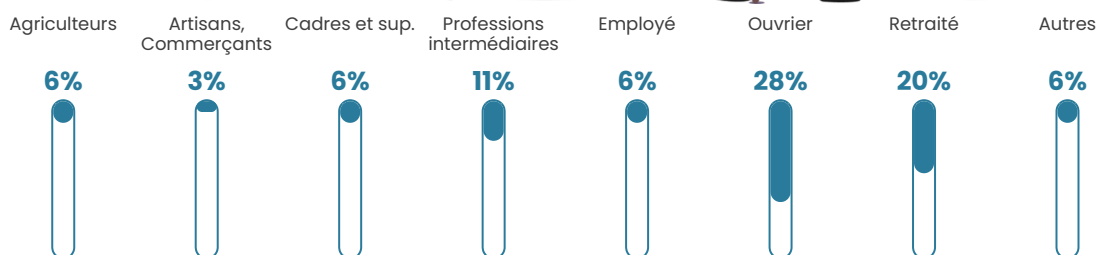


Sources : Institut national de la statistique et des études économiques (insee) selon Les dernières parutions officielles de 2024 portant sur les années 2020, 2021 et 2022.

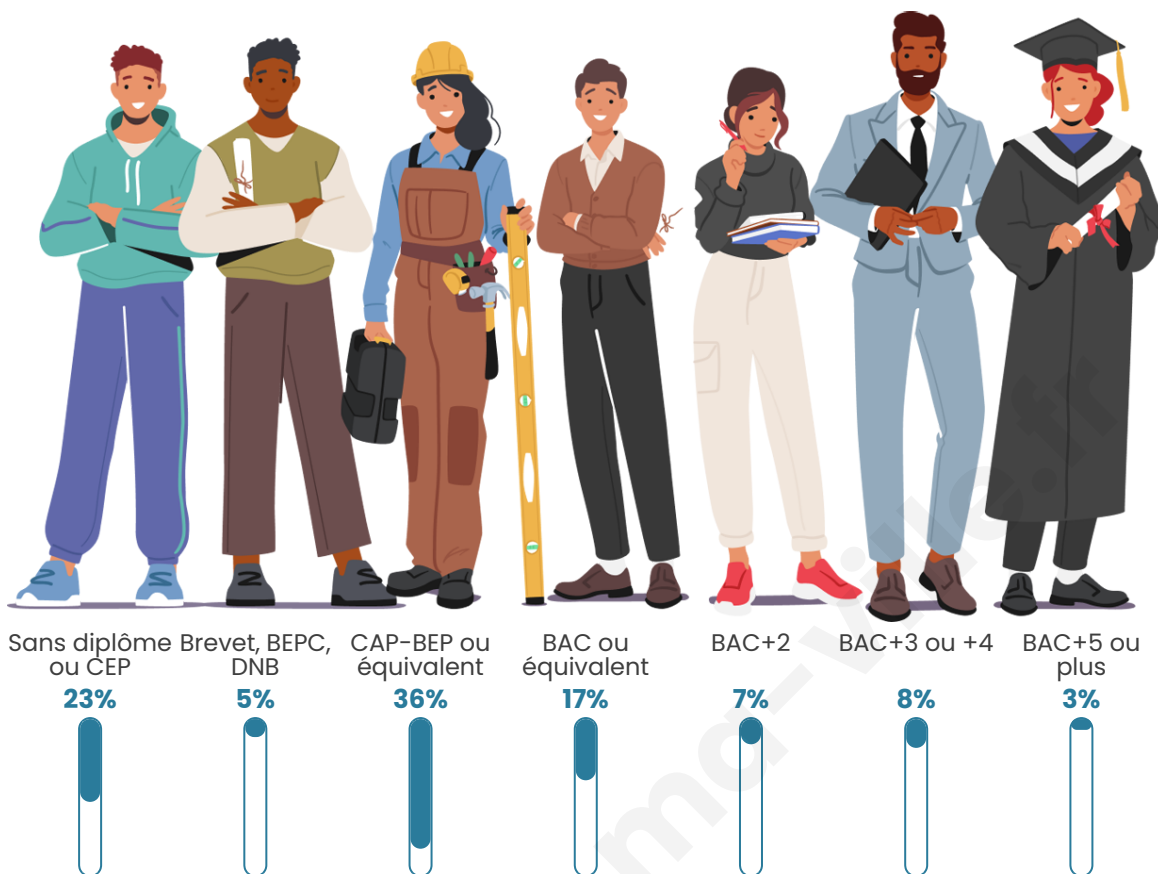
Tranche d'âge




Activité professionnelle



Niveau de diplôme















Composition des ménages



Profils électoraux

Premier tour

	Marine LE PEN	38.21 %
	Emmanuel MACRON	23.58 %
	Jean-Luc MÉLENCHON	13.82 %
	Éric ZEMMOUR	8.94 %
	Nicolas DUPONT-AIGNAN	5.69 %
	Nathalie ARTHAUD	3.25 %
	Valérie PÉCRESE	3.25 %
	Fabien ROUSSEL	0.81 %
	Jean LASSALLE	0.81 %
	Anne HIDALGO	0.81 %
	Yannick JADOT	0.81 %
	Philippe POUTOU	0.00 %



157 inscrits

Participation : 82.17%

Votes blancs : 3.10%

Votes nuls : 1.55%

Second tour

	Emmanuel MACRON	32,8 %
	Marine LE PEN	67,2 %

157 inscrits

Participation : 85.99%

Votes blancs : 3.7%

Votes nuls : 3.7%

Sécurité



Agressions physiques / sexuelles

0



Cambriolages

0



Vols / dégradations

0



Stupéfiants

0

Evolution du nombre d'infractions



Pour comparer

(en proportion du nombre d'habitants)



Sources : Bases statistiques communale, départementale et régionale de la délinquance enregistrée par la police et la gendarmerie nationales selon les dernières parutions officielles de 2025 portant sur l'année 2024 ([data.gouv](https://data.gouv.fr)).

Agressions physiques / sexuelles : Violences sexuelles, coups et blessures volontaires intrafamiliaux, coups et blessures volontaires, autres coups, blessures volontaires et vols violents sans arme.

Cambriolages : Cambriolages de logements.

Vols : Vols avec armes, vols d'accessoires sur véhicules, vols dans les véhicules, vols de véhicules, vols sans violence contre des personnes, destructions, dégradations volontaires et escroqueries.

Stupéfiants : Trafic de stupéfiants dont (AFD) et usage de stupéfiants.

Services à la population



Commerce

Hypermarché	X <u>Baume-les-Dames</u> 9km
Supermarché	X <u>Baume-les-Dames</u> 10km
Superette	X <u>Pays-de-Clerval</u> 3km
Boulangerie	X <u>Pays-de-Clerval</u> 2km
Boucherie	X <u>Pays-de-Clerval</u> 2km
Restaurant	X <u>Pays-de-Clerval</u> 2km
Garage	X <u>Pays-de-Clerval</u> 3km
Station-service	X <u>Pays-de-Clerval</u> 3km
Banque	X <u>Pays-de-Clerval</u> 2km
La poste	X <u>Rang</u> 9km
Coiffeur	1
Tabac	X <u>Baume-les-Dames</u> 9km
Bars / discothèque	X <u>Pays-de-Clerval</u> 2km
Bibliothèque	X <u>Colombier-Fontaine</u> 18km
Cinéma	X <u>Baume-les-Dames</u> 9km
Vétérinaire	X <u>Baume-les-Dames</u> 9km



Santé

Pharmacie	X <u>Pays-de-Clerval</u> 2km
Hôpital	X <u>Montbéliard</u> 29km
Laboratoire d'analyses médicales	X <u>Baume-les-Dames</u> 9km
Etablissement pour handicapé	X <u>Baume-les-Dames</u> 9km
EHPA	X <u>Baume-les-Dames</u> 9km
Médecin	X <u>Pays-de-Clerval</u> 3km
Dentiste	X <u>Baume-les-Dames</u> 9km
Chirurgien	X <u>Montbéliard</u> 28km
Dermatologue	X <u>Valdahon</u> 27km
Anesthésiste	X <u>Vesoul</u> 37km
Gastro-entérologue	X <u>Montbéliard</u> 28km
Gynécologue	X <u>Montbéliard</u> 29km
Cancérologue	X 0km
Neurologue	X <u>Montbéliard</u> 29km
Ophthalmologue	X <u>Montbéliard</u> 28km
ORL	X <u>Pont-de-Roide-Vermondans</u> 23km
Cardiologue	X <u>Montbéliard</u> 28km
Pédiatre	X <u>Luré</u> 34km
Pneumologue	X <u>Luré</u> 34km
Psychologue	X <u>Montbéliard</u> 29km
Radiologue	X <u>Baume-les-Dames</u> 9km
Rhumatologue	X <u>Besançon</u> 35km
Sage-femme	X <u>Anteuil</u> 6km



Éducation

Crèche	X <u>Autechaux</u> 6km
Ecole maternelle Public	X <u>Pays-de-Clerval</u> 3km
Ecole maternelle Privé	X <u>Muespach</u> 71km
Ecole primaire Public	X <u>Pays-de-Clerval</u> 3km
Ecole primaire Privé	X <u>Villersexel</u> 20km

Collège Public	X <u>Pays-de-Clerval</u> 3km
Collège Privé	X <u>Sancey</u> 13km
Lycée Public	X <u>Baume-les-Dames</u> 10km
Lycée Privé	X <u>Villersexel</u> 20km

Sources : Base Sirene des entreprises et de leurs établissements selon les dernières parutions officielles de 2025 portant sur l'année 2024 ([data.gouv](#)). Liste, localisation et tarifs des professionnels de santé selon les dernières parutions officielles de 2025 portant sur l'année 2024 ([opendatasoft](#)) et FINESS Extraction du Fichier des établissements selon les dernières parutions officielles de 2025 portant sur l'année 2024 ([data.gouv](#)). Adresse et géolocalisation des établissements d'enseignement du premier et second degrés selon les dernières parutions officielles de 2025 portant sur l'année 2024 ([data.education.gouv](#))

bien-dans-ma-ville.fr

Villes autour de Branne

Ville	Habitants	Superficie	Pop densité	Pop active	Taux chômage	Revenu moyen	Prix immobilier
Roche-lès-Clerval	98	5 km ²	20 h/km ²	36.7%	3.1%	18 180 €/an	629 €/m ²
L'Hôpital-Saint-Lieffroy	121	3 km ²	40 h/km ²	57%	5%	22 070 €/an	1 202 €/m ²
Pays-de-Clerval	1 174	22 km ²	53 h/km ²	43.8%	5.4%	20 050 €/an	1 377 €/m ²
Hyèvre-Magny	61	3 km ²	20 h/km ²	63.9%	8.2%	NC	909 €/m ²
Hyèvre-Paroisse	190	8 km ²	24 h/km ²	50.5%	5.3%	21 270 €/an	526 €/m ²
Voillans	193	10 km ²	19 h/km ²	58.5%	3.6%	24 140 €/an	1 382 €/m ²
Crosey-le-Petit	119	9 km ²	13 h/km ²	47.1%	3.4%	21 590 €/an	NC
Fontaine-lès-Clerval	253	11 km ²	23 h/km ²	47.4%	6.7%	20 340 €/an	1 120 €/m ²
Villers-Saint-Martin	225	8 km ²	28 h/km ²	49.8%	1.8%	24 580 €/an	NC
Pompierre-sur-Doubs	300	8 km ²	38 h/km ²	47%	3.7%	21 920 €/an	1 733 €/m ²
Gondenans-Montby	161	11 km ²	15 h/km ²	44.7%	3.1%	21 060 €/an	1 064 €/m ²
Viéthorey	86	7 km ²	12 h/km ²	51.2%	8.1%	NC	NC
Lomont-sur-Crête	170	9 km ²	19 h/km ²	48.8%	1.2%	23 500 €/an	636 €/m ²
Crosey-le-Grand	158	10 km ²	16 h/km ²	40.5%	7%	22 100 €/an	1 192 €/m ²
Vergranne	116	5 km ²	23 h/km ²	54.3%	5.2%	22 220 €/an	619 €/m ²

bien-dans-ma-ville.fr



Vous aimez votre ville ? Notez-la !

Et faites-nous part de vos remarques constructives



Avec

BIEN dans ma **VILLE** 