



Version web

Ville de Brandonvillers

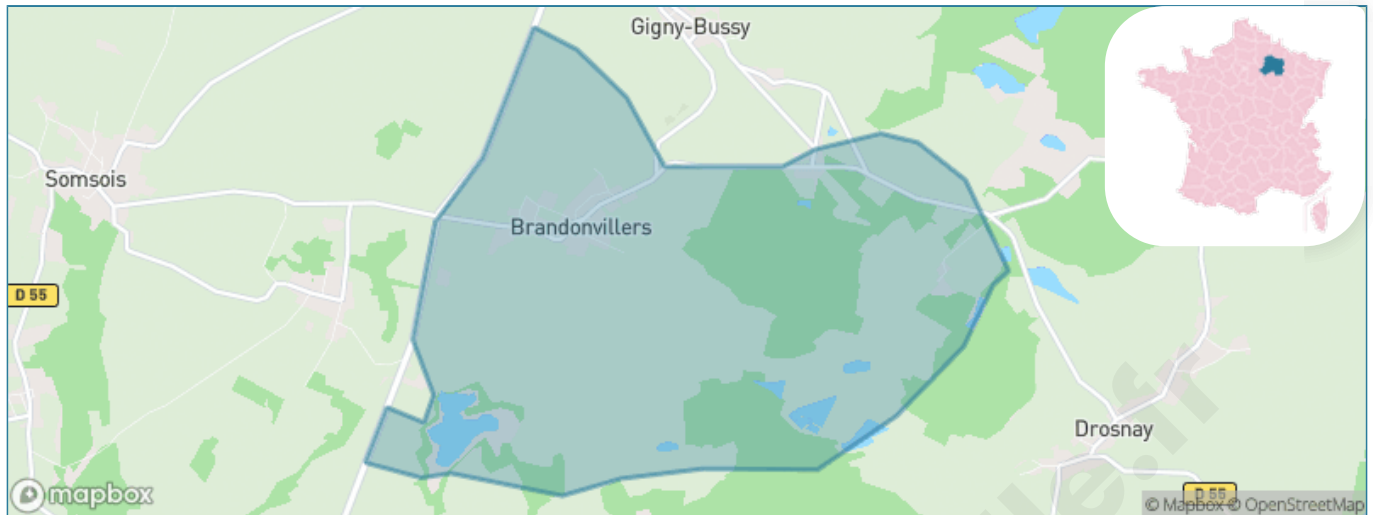
Présenté par

BIEN dans
ma **VILLE** 

Sommaire

Situation géographique	3
Statistiques sur la population	4
Evolution du nombre d'habitants	4
Tranche d'âge	5
0-14 ans	5
15-29 ans	5
30-44 ans	5
45-59 ans	5
60-74 ans	5
75-89 ans	5
90 ans et +	5
Activité professionnelle	5
Agriculteurs	5
Artisans, Commerçants	5
Cadres et sup.	5
Professions intermédiaires	5
Employé	5
Ouvrier	5
Retraité	5
Autres	5
Niveau de diplôme	6
Sans diplôme ou CEP	6
Brevet, BEPC, DNB	6
CAP-BEP ou équivalent	6
BAC ou équivalent	6
BAC+2	6
BAC+3 ou +4	6
BAC+5 ou plus	6
Composition des ménages	6
Couple sans enfant	6
Couple avec enfant(s)	6
Famille monoparentale	6
Colocation / Autre	6
Personnes seules	6
Profils électoraux	7
Premier tour	7
Sécurité	8
Evolution du nombre d'infractions	8
Pour comparer	9
Services à la population	10
Commerce	10
Éducation	10
Villes autour de Brandonvillers	11

Situation géographique



i Informations clés

- **Région** : Grand Est
- **Département** : Marne
- **Code postal** : 51290
- **Superficie** : 11 km²



Marne
LE DÉPARTEMENT

Statistiques sur la population



Nombre d'habitants

191



Age moyen

41 ans



Pop active

48.7%



Taux chômage

6.6%



Pop densité

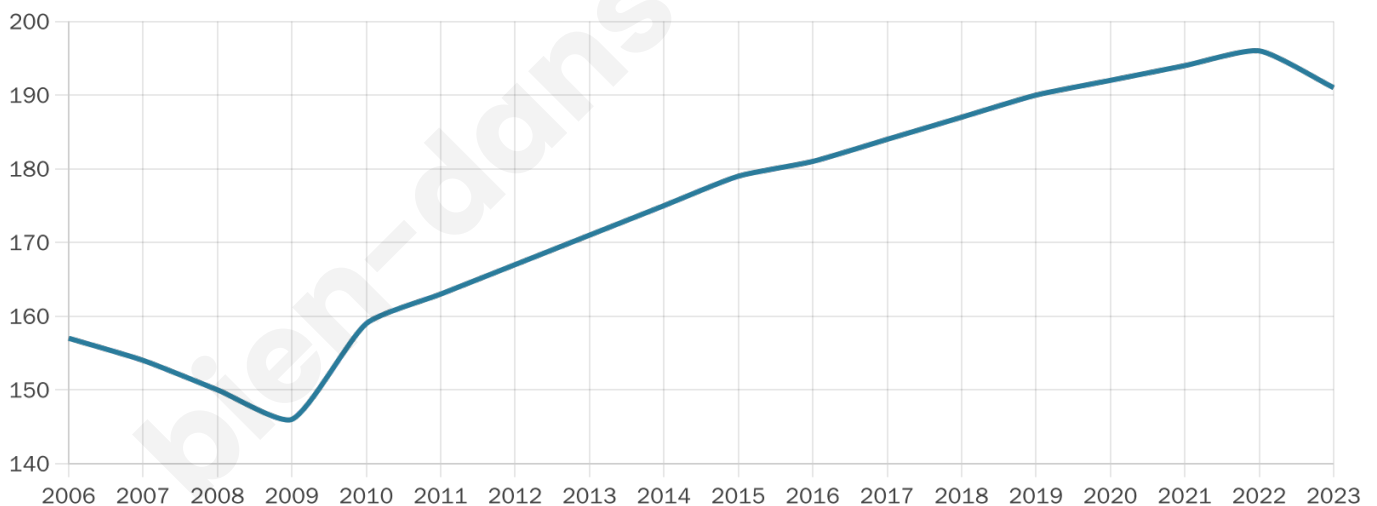
17 h/km²



Revenu moyen

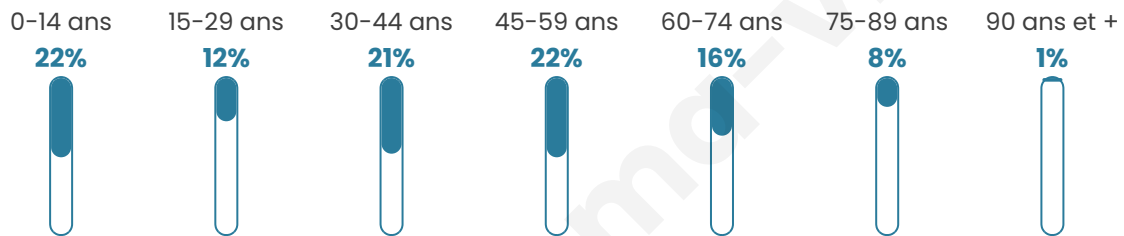
21 730 €/an

Evolution du nombre d'habitants

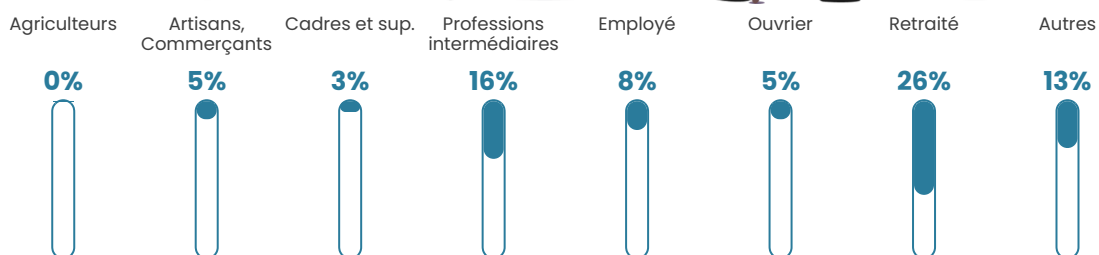


Sources : Institut national de la statistique et des études économiques (insee) selon Les dernières parutions officielles de 2024 portant sur les années 2020, 2021 et 2022.


Tranche d'âge




Activité professionnelle



Niveau de diplôme









Composition des ménages



Profils électoraux



Premier tour

	Marine LE PEN	52.50 %
	Emmanuel MACRON	25.00 %
	Éric ZEMMOUR	10.83 %
	Jean-Luc MÉLENCHON	4.17 %
	Valérie PÉCRESE	2.50 %
	Nicolas DUPONT-AIGNAN	2.50 %
	Fabien ROUSSEL	0.83 %
	Jean LASSALLE	0.83 %
	Anne HIDALGO	0.83 %
	Nathalie ARTHAUD	0.00 %
	Yannick JADOT	0.00 %
	Philippe POUTOU	0.00 %

135 inscrits

Participation : 93.33%
Votes blancs : 4.76%
Votes nuls : 0.00%

Second tour

	Emmanuel MACRON	31,3 %
	Marine LE PEN	68,7 %

135 inscrits

Participation : 92.59%
Votes blancs : 8%
Votes nuls : 0%

Sécurité



Agressions physiques / sexuelles

0



Cambriolages

0



Vols / dégradations

0



Stupéfiants

0

Evolution du nombre d'infractions



Pour comparer

(en proportion du nombre d'habitants)



Sources : Bases statistiques communale, départementale et régionale de la délinquance enregistrée par la police et la gendarmerie nationales selon les dernières parutions officielles de 2025 portant sur l'année 2024 ([data.gouv](https://data.gouv.fr)).

Agressions physiques / sexuelles : Violences sexuelles, coups et blessures volontaires intrafamiliaux, coups et blessures volontaires, autres coups, blessures volontaires et vols violents sans arme.

Cambriolages : Cambriolages de logements.

Vols : Vols avec armes, vols d'accessoires sur véhicules, vols dans les véhicules, vols de véhicules, vols sans violence contre des personnes, destructions, dégradations volontaires et escroqueries.

Stupéfiants : Trafic de stupéfiants dont (AFD) et usage de stupéfiants.

Services à la population



Commerce

Hypermarché	X Frignicourt 13km
Supermarché	X Frignicourt 12km
Superette	X Saint-Remy-en-Bouzemont-Saint-Genest-et-Isson 8km
Boulangerie	X Chavanges 10km
Boucherie	X Frignicourt 12km
Restaurant	X Margerie-Hancourt 5km
Garage	X Somsois 3km
Station-service	X Frignicourt 12km
Banque	X Chavanges 10km
La poste	X Frignicourt 13km
Coiffeur	X Chavanges 10km
Tabac	X Vitry-le-François 14km
Bars / discothèque	X Blaise-sous-Arzillières 9km
Bibliothèque	X Saint-Dizier 30km
Cinéma	X Saint-Dizier 30km
Vétérinaire	X Chavanges 10km



Santé

Pharmacie	X Somsois 3km
Hôpital	X Vitry-le-François 13km
Laboratoire d'analyses médicales	X Vitry-le-François 14km
Etablissement pour handicapé	X Le Meix-Tiercelin 11km
EHPA	X Vitry-le-François 13km
Médecin	X Somsois 3km
Dentiste	X Frignicourt 12km
Chirurgien	X Saint-Dizier 31km
Dermatologue	X Saint-Dizier 29km
Anesthésiste	X Saint-Martin-sur-le-Pré 45km
Gastro-entérologue	X Bar-sur-Aube 43km
Gynécologue	X Vitry-le-François 14km
Cancérologue	X Bezzannes 80km
Neurologue	X Saint-Martin-sur-le-Pré 44km
Ophtalmologue	X Vitry-le-François 14km
ORL	X Vitry-le-François 13km
Cardiologue	X Frignicourt 12km
Pédiatre	X Châlons-en-Champagne 42km
Pneumologue	X Épernay 66km
Psychologue	X Saint-Dizier 29km
Radiologue	X Vitry-le-François 13km
Rhumatologue	X Vitry-le-François 14km
Sage-femme	X Saint-Remy-en-Bouzemont-Saint-Genest-et-Isson 8km



Éducation

Crèche	X Chavanges 10km
Ecole maternelle Public	X Frignicourt 12km
Ecole maternelle Privé	X Domrémy-la-Pucelle 85km
Ecole primaire Public	X Saint-Remy-en-Bouzemont-Saint-Genest-et-Isson 8km
Ecole primaire Privé	X Vitry-le-François 14km
Collège Public	X Frignicourt 13km
Collège Privé	X Vitry-le-François 14km
Lycée Public	X Vitry-le-François 15km
Lycée Privé	X Saint-Dizier 30km

Sources : Base Sirene des entreprises et de leurs établissements selon les dernières parutions officielles de 2025 portant sur l'année 2024 ([data.gouv](#)). Liste, localisation et tarifs des professionnels de santé selon les dernières parutions officielles de 2025 portant sur l'année 2024 ([opendatasoft](#)) et FINESS Extraction du Fichier des établissements selon les dernières parutions officielles de 2025 portant sur l'année 2024 ([data.gouv](#)). Adresse et géolocalisation des établissements d'enseignement du premier et second degrés selon les dernières parutions officielles de 2025 portant sur l'année 2024 ([data.education.gouv](#))

Villes autour de Brandonvillers

Ville	Habitants	Superficie	Pop densité	Pop active	Taux chômage	Revenu moyen	Prix immobilier
Gigny-Bussy	221	22 km ²	10 h/km ²	48.9%	3.6%	22 610 €/an	NC
Lignon	118	7 km ²	17 h/km ²	50.8%	3.4%	21 650 €/an	1 345 €/m ²
Somsois	188	21 km ²	9 h/km ²	43.6%	3.2%	24 640 €/an	NC
Saint-Chéron	63	9 km ²	7 h/km ²	47.6%	0%	NC	672 €/m ²
Chapelaine	45	9 km ²	5 h/km ²	64.4%	6.7%	NC	1 014 €/m ²
Drosnay	194	18 km ²	11 h/km ²	47.4%	3.6%	21 170 €/an	1 147 €/m ²
Arzillières-Neuville	322	12 km ²	27 h/km ²	53.7%	7.5%	22 240 €/an	1 031 €/m ²
Margerie-Hancourt	186	21 km ²	9 h/km ²	42.5%	4.3%	21 060 €/an	NC
Les Rivières-Henrue	156	12 km ²	13 h/km ²	46.8%	4.5%	25 000 €/an	1 955 €/m ²
Arrembécourt	47	7 km ²	7 h/km ²	34%	0%	NC	NC
Saint-Utin	70	10 km ²	7 h/km ²	47.1%	4.3%	NC	NC
Saint-Remy-en-Bouzemont-Saint-Genest-et-Isson	470	21 km ²	22 h/km ²	46.8%	5.3%	21 510 €/an	940 €/m ²
Blaise-sous-Arzillières	316	6 km ²	53 h/km ²	41.5%	4.1%	20 320 €/an	1 349 €/m ²
Corbeil	100	9 km ²	11 h/km ²	53%	5%	NC	1 167 €/m ²
Norrois	151	4 km ²	38 h/km ²	42.4%	7.3%	21 880 €/an	NC

bien-dans-ma-ville.fr



Vous aimez votre ville ? Notez-la !

Et faites-nous part de vos remarques constructives



Avec

BIEN dans ma **VILLE** 