



Version web

Ville de Brandonnet

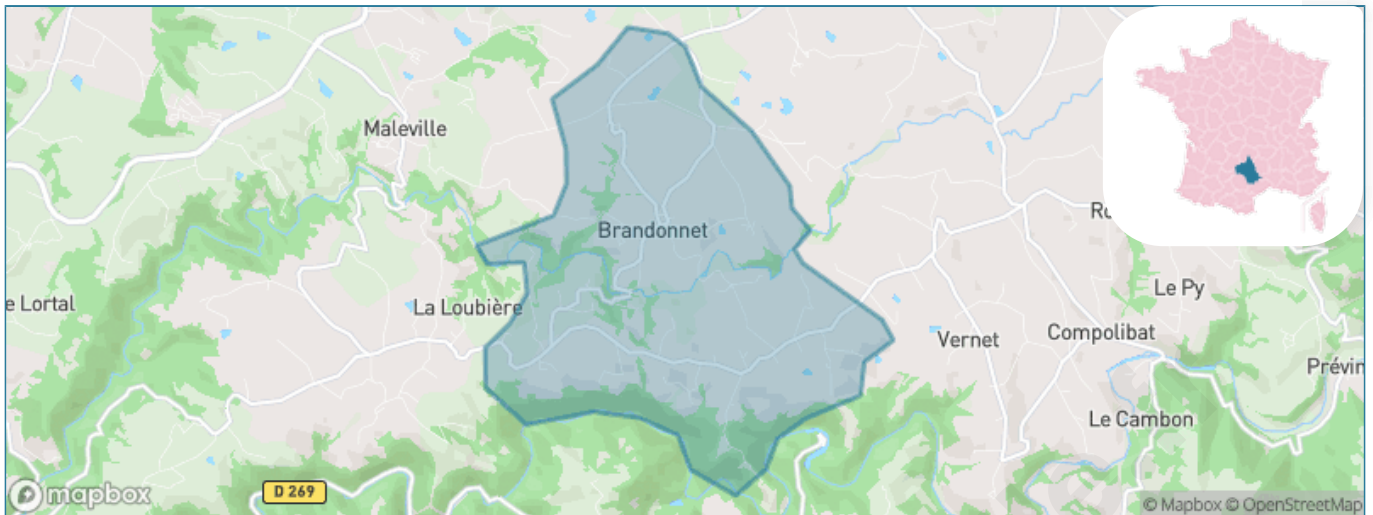
Présenté par

BIEN dans
ma **VILLE** 

Sommaire

Situation géographique	3
Statistiques sur la population	4
Evolution du nombre d'habitants	4
Tranche d'âge	5
0-14 ans	5
15-29 ans	5
30-44 ans	5
45-59 ans	5
60-74 ans	5
75-89 ans	5
90 ans et +	5
Activité professionnelle	5
Agriculteurs	5
Artisans, Commerçants	5
Cadres et sup.	5
Professions intermédiaires	5
Employé	5
Ouvrier	5
Retraité	5
Autres	5
Niveau de diplôme	6
Sans diplôme ou CEP	6
Brevet, BEPC, DNB	6
CAP-BEP ou équivalent	6
BAC ou équivalent	6
BAC+2	6
BAC+3 ou +4	6
BAC+5 ou plus	6
Composition des ménages	6
Couple sans enfant	6
Couple avec enfant(s)	6
Famille monoparentale	6
Colocation / Autre	6
Personnes seules	6
Profil électoraux	7
Premier tour	7
Sécurité	8
Evolution du nombre d'infractions	8
Pour comparer	9
Services à la population	10
Commerce	10
Éducation	10
Villes autour de Brandonnet	12
Avis sur la ville de Brandonnet	13
Moyenne par critère	13
Villes autour de Brandonnet	13
Répartition des avis par note	13
Répartition des avis par note	13

Situation géographique



i Informations clés

- **Région** : Occitanie
- **Département** : Aveyron
- **Code postal** : 12350
- **Superficie** : 12 km²



AVEYRON



LE DÉPARTEMENT

Statistiques sur la population



Nombre d'habitants

287



Age moyen

48 ans



Pop active

41.5%



Taux chômage

5.7%



Pop densité

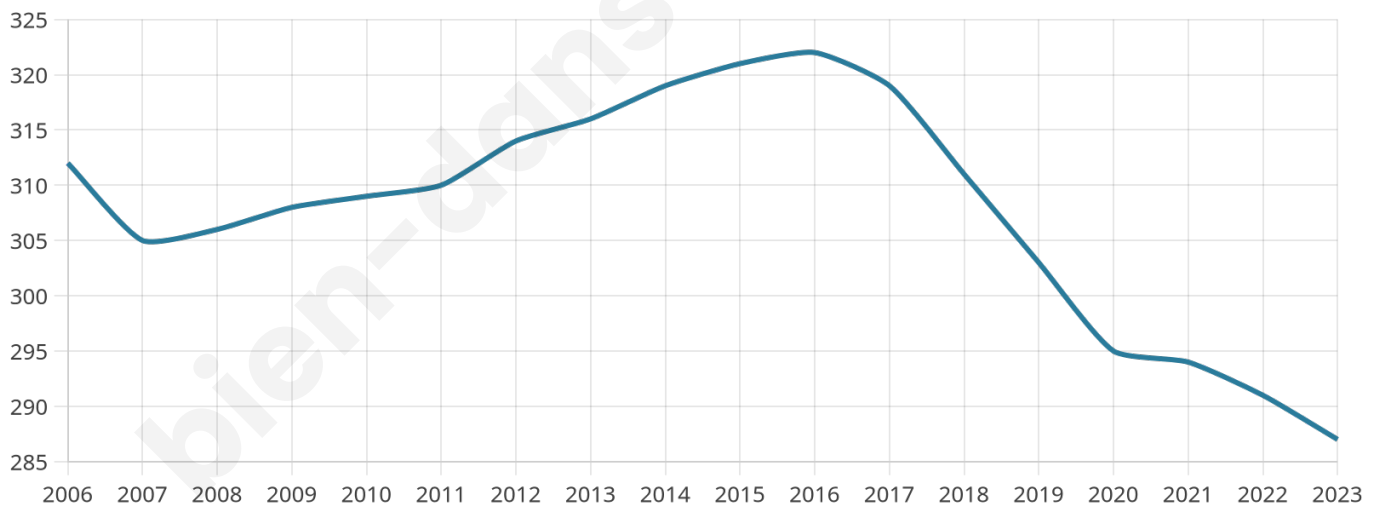
24 h/km²



Revenu moyen

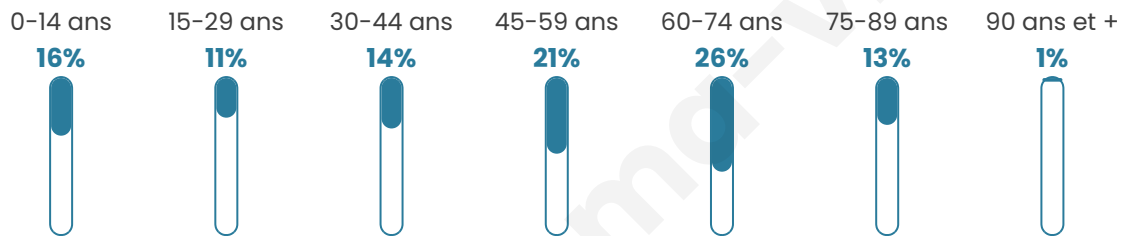
21 540 €/an

Evolution du nombre d'habitants

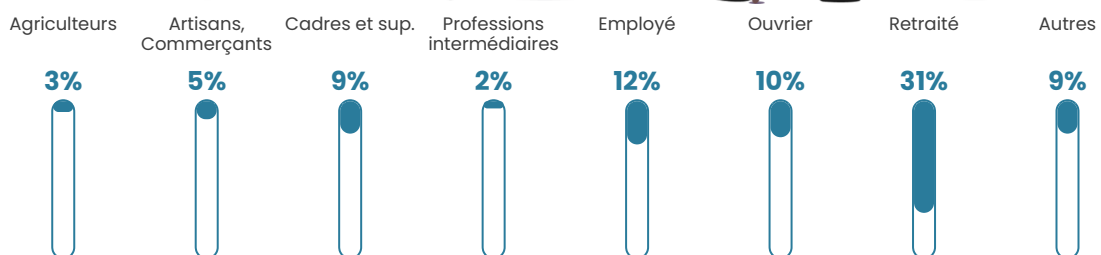


Sources : Institut national de la statistique et des études économiques (insee) selon Les dernières parutions officielles de 2024 portant sur les années 2020, 2021 et 2022.

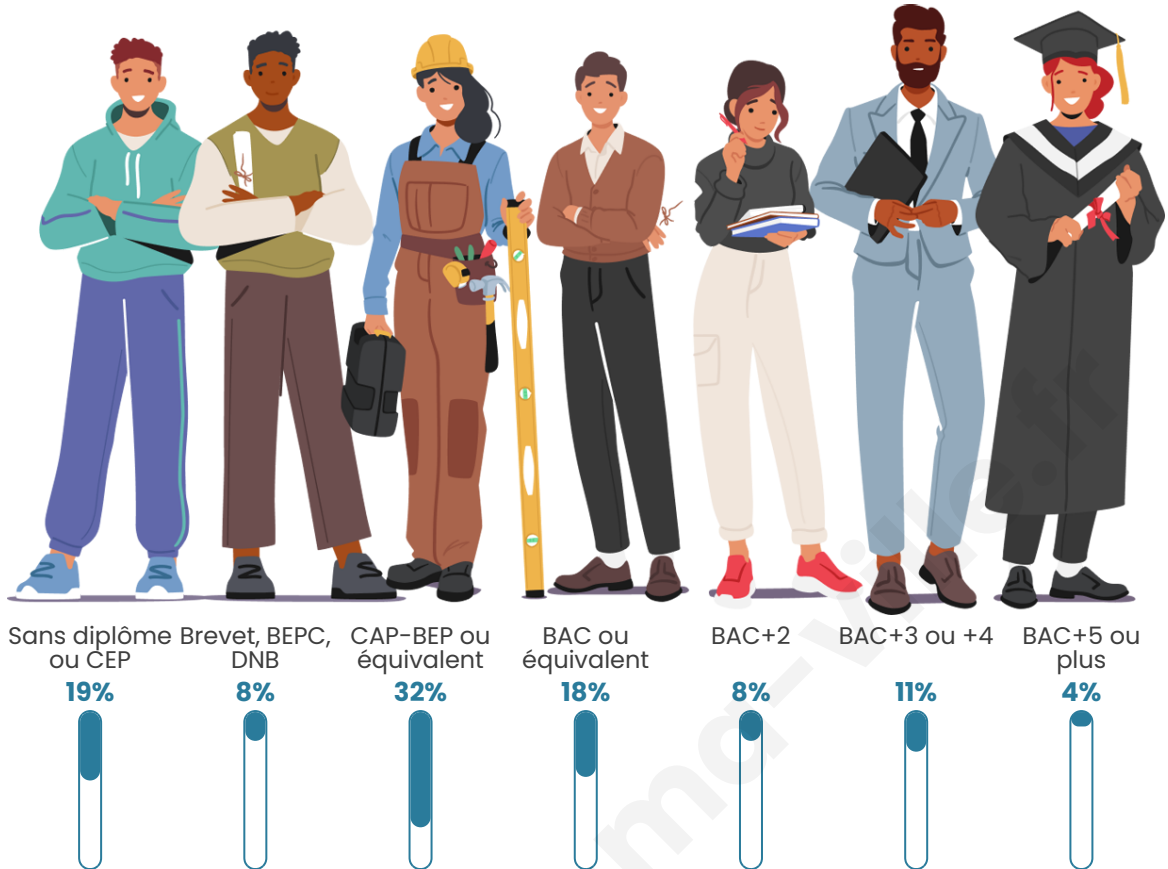
Tranche d'âge




Activité professionnelle



Niveau de diplôme












Composition des ménages



Profils électoraux

Premier tour

	Emmanuel MACRON	21.83 %
	Jean-Luc MÉLENCHON	20.30 %
	Marine LE PEN	16.75 %
	Éric ZEMMOUR	9.14 %
	Yannick JADOT	8.12 %
	Jean LASSALLE	7.61 %
	Valérie PÉCRESE	4.57 %
	Nicolas DUPONT-AIGNAN	3.55 %
	Anne HIDALGO	3.05 %
	Fabien ROUSSEL	2.54 %
	Philippe POUTOU	1.52 %
	Nathalie ARTHAUD	1.02 %



268 inscrits

Participation : 77.61%

Votes blancs : 3.37%

Votes nuls : 1.92%

Second tour

	Emmanuel MACRON	58,72 %
	Marine LE PEN	41,28 %

268 inscrits

Participation : 75%

Votes blancs : 8.96%

Votes nuls : 5.47%

Sécurité



Agressions physiques / sexuelles

0



Cambriolages

0



Vols / dégradations

0



Stupéfiants

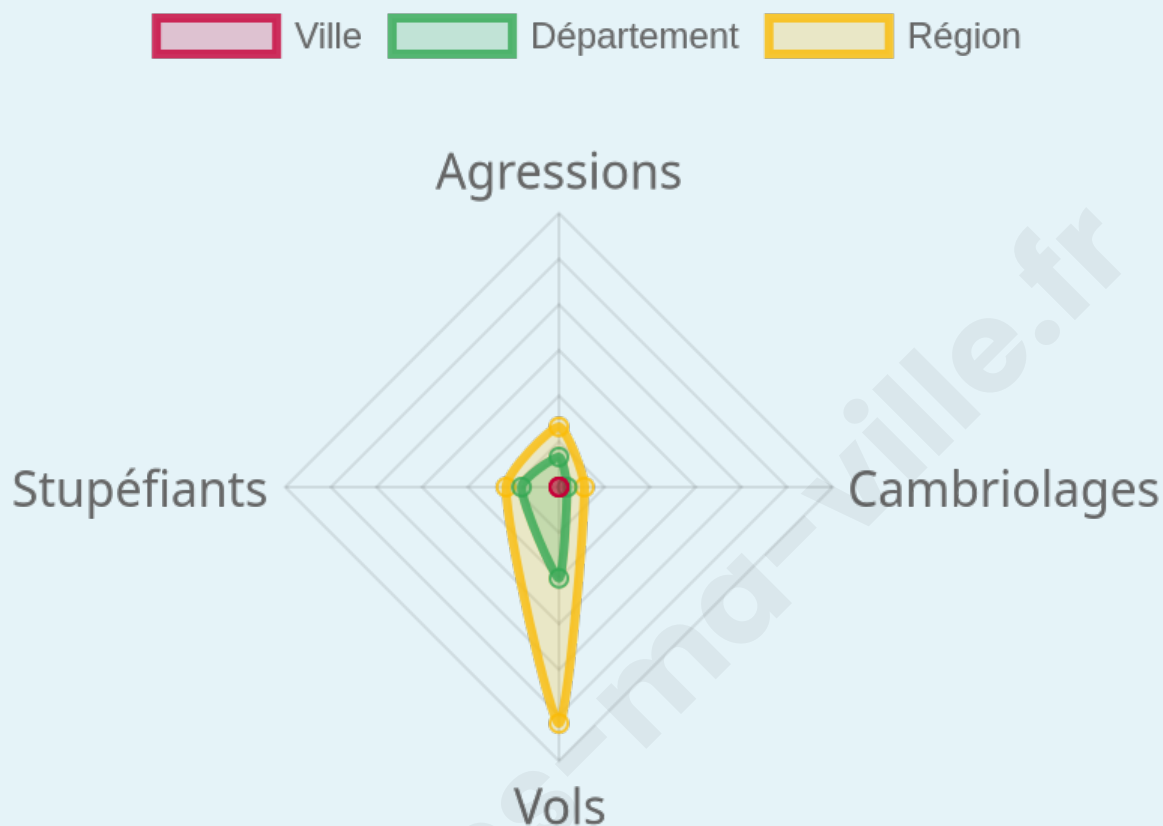
0

Evolution du nombre d'infractions



Pour comparer

(en proportion du nombre d'habitants)



Sources : Bases statistiques communale, départementale et régionale de la délinquance enregistrée par la police et la gendarmerie nationales selon les dernières parutions officielles de 2025 portant sur l'année 2024 ([data.gouv](https://data.gouv.fr)).

Agressions physiques / sexuelles : Violences sexuelles, coups et blessures volontaires intrafamiliaux, coups et blessures volontaires, autres coups, blessures volontaires et vols violents sans arme.

Cambriolages : Cambriolages de logements.

Vols : Vols avec armes, vols d'accessoires sur véhicules, vols dans les véhicules, vols de véhicules, vols sans violence contre des personnes, destructions, dégradations volontaires et escroqueries.

Stupéfiants : Trafic de stupéfiants dont (AFD) et usage de stupéfiants.

Services à la population



Commerce

Hypermarché	X Villefranche-de-Rouergue 12km
Supermarché	X Villefranche-de-Rouergue 9km
Superette	X Lanuéjols 5km
Boulangerie	X Lanuéjols 5km
Boucherie	X Lanuéjols 6km
Restaurant	1
Garage	X Maleville 5km
Station-service	X Villefranche-de-Rouergue 8km
Banque	X Lanuéjols 6km
La poste	X Villefranche-de-Rouergue 8km
Coiffeur	X Lanuéjols 5km
Tabac	X Villefranche-de-Rouergue 8km
Bars / discothèque	X Lanuéjols 7km
Bibliothèque	X Villefranche-de-Rouergue 8km
Cinéma	X Villefranche-de-Rouergue 9km
Vétérinaire	X Lanuéjols 5km



Santé

Pharmacie	X Lanuéjols 5km
Hôpital	X Villefranche-de-Rouergue 9km
Laboratoire d'analyses médicales	X Villefranche-de-Rouergue 9km
Etablissement pour handicapé	X Villefranche-de-Rouergue 8km
EHPA	X Villefranche-de-Rouergue 8km
Médecin	X Le Bas Ségala 3km
Dentiste	X Villefranche-de-Rouergue 8km
Chirurgien	X Villefranche-de-Rouergue 9km
Dermatologue	X Villefranche-de-Rouergue 8km
Anesthésiste	X Villefranche-de-Rouergue 9km
Gastro-entérologue	X Villefranche-de-Rouergue 9km
Gynécologue	X Decazeville 22km
Cancérologue	X Aurillac 63km
Neurologue	X Rodez 35km
Ophthalmologue	X Villefranche-de-Rouergue 9km
ORL	X Figeac 26km
Cardiologue	X Villefranche-de-Rouergue 8km
Pédiatre	X Figeac 26km
Pneumologue	X Rodez 34km
Psychologue	X Rodez 34km
Radiologue	X Onet-le-Château 33km
Rhumatologue	X Rodez 35km
Sage-femme	X Villefranche-de-Rouergue 8km



Éducation

Crèche	X Maleville 5km
Ecole maternelle Public	X Villefranche-de-Rouergue 8km
Ecole maternelle Privé	X Molières 48km
Ecole primaire Public	1
Ecole primaire Privé	X Villefranche-de-Rouergue 9km
Collège Public	X Villefranche-de-Rouergue 8km
Collège Privé	X Villefranche-de-Rouergue 8km
Lycée Public	X Villefranche-de-Rouergue 8km
Lycée Privé	X Villefranche-de-Rouergue 8km

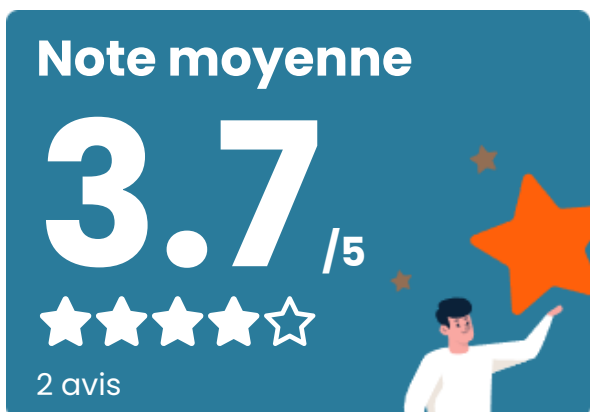
Sources : Base Sirene des entreprises et de leurs établissements selon les dernières parutions officielles de 2025 portant sur l'année 2024 ([data.gouv](https://data.gouv.fr)). Liste, localisation et tarifs des professionnels de santé selon les dernières parutions officielles de 2025 portant sur l'année 2024 ([opendatasoft](https://opendatasoft.com)) et FINESS Extraction du Fichier des établissements selon les dernières parutions officielles de 2025 portant sur l'année 2024 ([data.gouv](https://data.gouv.fr)). Adresse et géolocalisation des établissements d'enseignement du premier et second degrés selon les dernières parutions officielles de 2025 portant sur l'année 2024 ([data.education.gouv](https://data.education.gouv.fr))

bien-dans-ma-ville.fr

Villes autour de Brandonnet

Ville	Habitants	Superficie	Pop densité	Pop active	Taux chômage	Revenu moyen	Prix immobilier
Maleville	967	36 km ²	27 h/km ²	44.2%	3.6%	21 690 €/an	1 149 €/m ²
Le Bas Ségala	1 608	82 km ²	20 h/km ²	40.2%	3.1%	20 100 €/an	1 054 €/m ²
Lanuéjols	779	12 km ²	65 h/km ²	41.6%	2.6%	21 990 €/an	3 082 €/m ²
Privezac	350	11 km ²	32 h/km ²	48.6%	4.3%	22 810 €/an	857 €/m ²
Compolibat	335	17 km ²	20 h/km ²	40.6%	3%	21 590 €/an	961 €/m ²
Saint-Igest	188	11 km ²	17 h/km ²	36.2%	2.7%	21 250 €/an	1 236 €/m ²
Villefranche-de-Rouergue (26 avis)	11 271	45 km ²	250 h/km ²	37.8%	6.1%	20 820 €/an	1 497 €/m ²
Anglars-Saint-Félix	930	22 km ²	42 h/km ²	48.1%	1.7%	21 490 €/an	1 552 €/m ²
Prévinquières	269	20 km ²	13 h/km ²	46.8%	4.8%	18 170 €/an	2 611 €/m ²
Saint-Rémy	310	9 km ²	34 h/km ²	45.5%	4.2%	21 900 €/an	1 019 €/m ²
La Capelle-Bleys	366	15 km ²	24 h/km ²	37.4%	3%	19 670 €/an	1 274 €/m ²
Morlhon-le-Haut (1 avis)	555	22 km ²	25 h/km ²	41.4%	3.8%	21 370 €/an	1 323 €/m ²
Vaureilles	485	14 km ²	35 h/km ²	41.6%	2.9%	21 530 €/an	500 €/m ²
Drulhe	448	18 km ²	25 h/km ²	44.4%	3.1%	21 790 €/an	1 034 €/m ²
Villeneuve (1 avis)	1 948	65 km ²	30 h/km ²	41.3%	3.5%	22 720 €/an	1 333 €/m ²

Avis sur la ville de Brandonnet



Moyenne par critère



Villes autour de Brandonnet

Ville	Note globale	Sécurité	Éducation	Sport Loisir	Environnement	Vie pratique
Maleville	-	-	-	-	-	-
Le Bas Ségala	-	-	-	-	-	-
Lanuéjols	-	-	-	-	-	-
Privezac	-	-	-	-	-	-
Compolibat	-	-	-	-	-	-
Saint-Igest	-	-	-	-	-	-
Villefranche-de-Rouergue (26 avis)	2.7	2.1	3.3	3.0	2.9	2.1
Anglars-Saint-Félix	-	-	-	-	-	-
Prévinquières	-	-	-	-	-	-
Saint-Rémy	-	-	-	-	-	-
La Capelle-Bleys	-	-	-	-	-	-
Morlhon-le-Haut (1 avis)	4.4	5.0	5.0	5.0	5.0	2.0
Vaureilles	-	-	-	-	-	-
Drulhe	-	-	-	-	-	-
Villeneuve (1 avis)	3.8	4.0	4.0	3.0	4.0	4.0



Vous aimez votre ville ? Notez-la !

Et faites-nous part de vos remarques constructives



Avec

BIEN dans ma **VILLE** 