



Version web

# Ville de Brancourt-le-Grand

Présenté par

**BIEN** dans ma **VILLE** 

# Sommaire

Situation géographique .....	3
Statistiques sur la population .....	4
Evolution du nombre d'habitants .....	4
Tranche d'âge .....	5
0-14 ans .....	5
15-29 ans .....	5
30-44 ans .....	5
45-59 ans .....	5
60-74 ans .....	5
75-89 ans .....	5
90 ans et + .....	5
Activité professionnelle .....	5
Agriculteurs .....	5
Artisans, Commerçants .....	5
Cadres et sup. ....	5
Professions intermédiaires .....	5
Employé .....	5
Ouvrier .....	5
Retraité .....	5
Autres .....	5
Niveau de diplôme .....	6
Sans diplôme ou CEP .....	6
Brevet, BEPC, DNB .....	6
CAP-BEP ou équivalent .....	6
BAC ou équivalent .....	6
BAC+2 .....	6
BAC+3 ou +4 .....	6
BAC+5 ou plus .....	6
Composition des ménages .....	6
Couple sans enfant .....	6
Couple avec enfant(s) .....	6
Famille monoparentale .....	6
Colocation / Autre .....	6
Personnes seules .....	6
Profils électoraux .....	7
Premier tour .....	7
Sécurité .....	8
Evolution du nombre d'infractions .....	8
Pour comparer .....	9
Services à la population .....	10
Commerce .....	10
Éducation .....	10
Villes autour de Brancourt-le-Grand .....	11

# Situation géographique



## i Informations clés

- **Région** : Hauts-de-France
- **Département** : Aisne
- **Code postal** : 02110
- **Superficie** : 13 km<sup>2</sup>



# Statistiques sur la population



Nombre d'habitants

**554**



Age moyen

**42 ans**



Pop active

**53.4%**



Taux chômage

**10.5%**



Pop densité

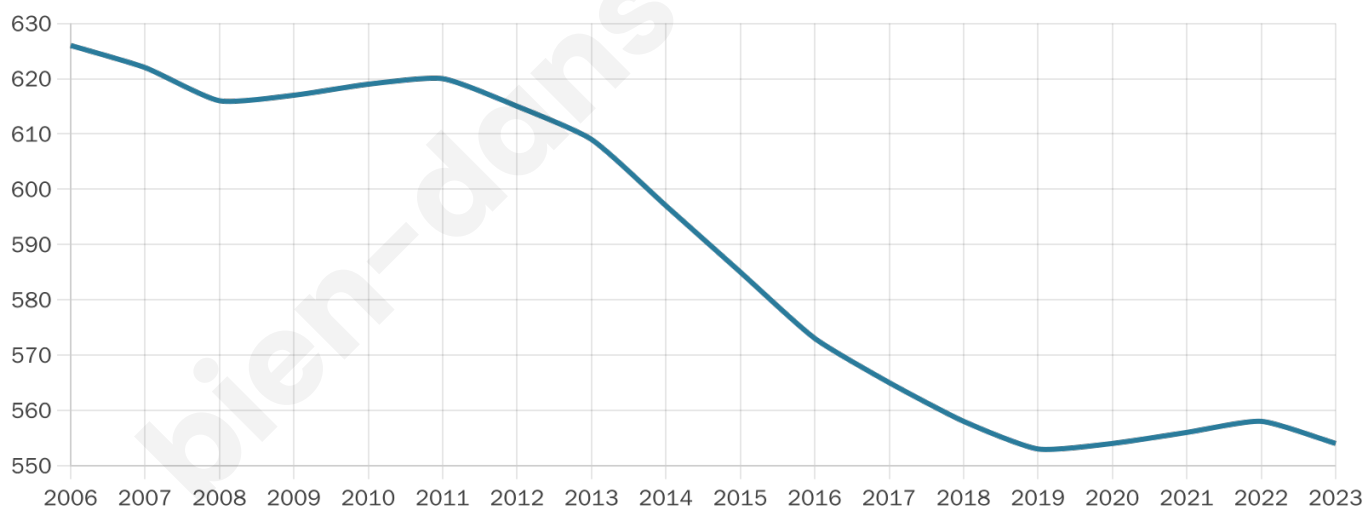
**43 h/km<sup>2</sup>**



Revenu moyen

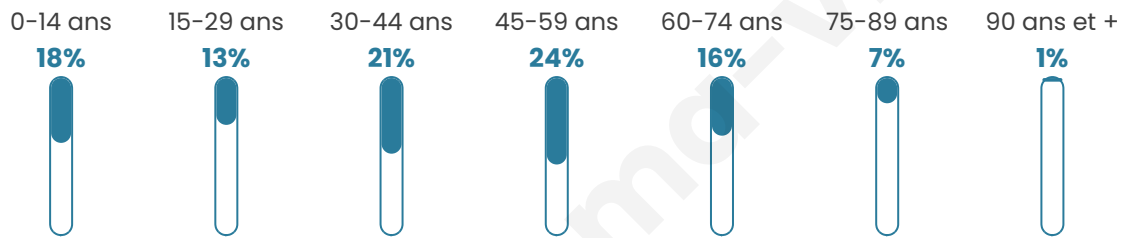
**22 020 €/an**

## Evolution du nombre d'habitants

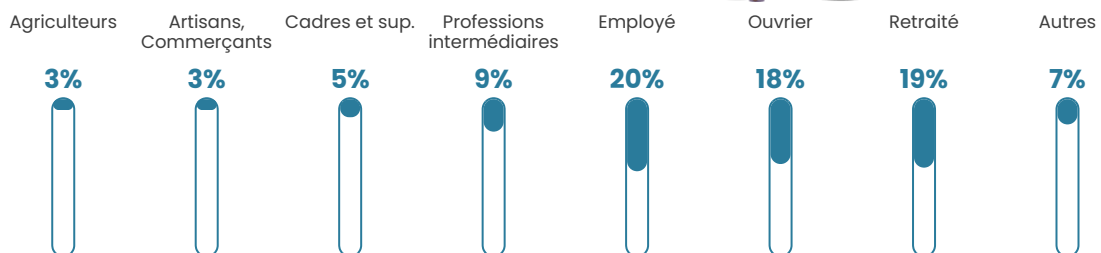


Sources : Institut national de la statistique et des études économiques (insee) selon Les dernières parutions officielles de 2024 portant sur les années 2020, 2021 et 2022.


## Tranche d'âge



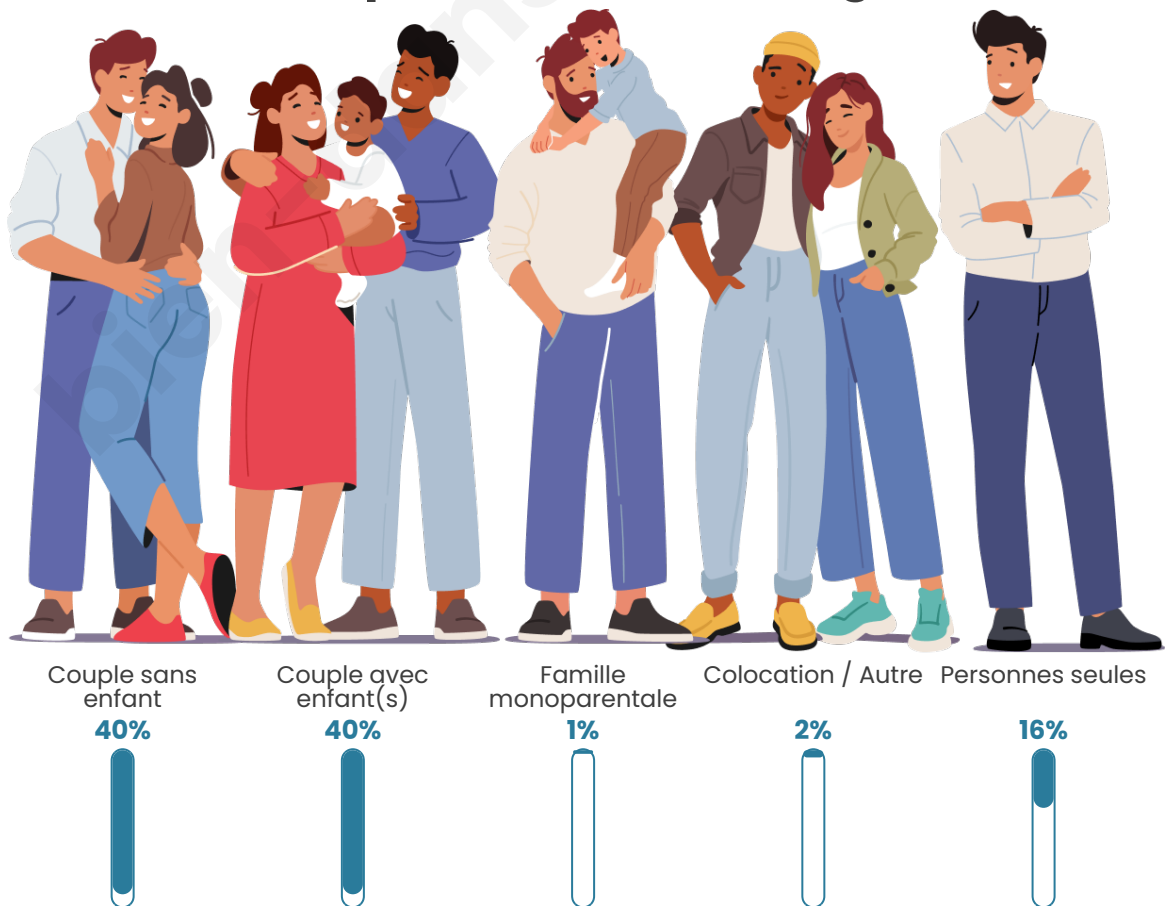
## Activité professionnelle



## Niveau de diplôme



## Composition des ménages



# Profils électoraux

## Premier tour

	Marine LE PEN	43.86 %
	Emmanuel MACRON	22.31 %
	Jean-Luc MÉLENCHON	10.78 %
	Éric ZEMMOUR	8.02 %
	Valérie PÉCRESE	6.02 %
	Jean LASSALLE	2.26 %
	Fabien ROUSSEL	2.01 %
	Yannick JADOT	1.25 %
	Nicolas DUPONT-AIGNAN	1.25 %
	Nathalie ARTHAUD	1.00 %
	Anne HIDALGO	0.75 %
	Philippe POUTOU	0.50 %



### 534 inscrits

Participation : 76.59%

Votes blancs : 1.71%

Votes nuls : 0.73%

## Second tour

	Emmanuel MACRON	37,57 %
	Marine LE PEN	62,43 %

### 534 inscrits

Participation : 74.34%

Votes blancs : 3.02%

Votes nuls : 1.76%

# Sécurité



Agressions physiques / sexuelles

0



Cambriolages

0



Vols / dégradations

0



Stupéfiants

0

## Evolution du nombre d'infractions



## Pour comparer

(en proportion du nombre d'habitants)



Sources : Bases statistiques communale, départementale et régionale de la délinquance enregistrée par la police et la gendarmerie nationales selon les dernières parutions officielles de 2025 portant sur l'année 2024 ([data.gouv](https://data.gouv.fr)).

Agressions physiques / sexuelles : Violences sexuelles, coups et blessures volontaires intrafamiliaux, coups et blessures volontaires, autres coups, blessures volontaires et vols violents sans arme.

Cambriolages : Cambriolages de logements.

Vols : Vols avec armes, vols d'accessoires sur véhicules, vols dans les véhicules, vols de véhicules, vols sans violence contre des personnes, destructions, dégradations volontaires et escroqueries.

Stupéfiants : Trafic de stupéfiants dont (AFD) et usage de stupéfiants.

# Services à la population



## Commerce

Hypermarché	X <a href="#">Harly</a> 14km
Supermarché	X <a href="#">Fresnoy-le-Grand</a> 3km
Superette	X <a href="#">Fresnoy-le-Grand</a> 3km
Boulangerie	X <a href="#">Fresnoy-le-Grand</a> 3km
Boucherie	X <a href="#">Fresnoy-le-Grand</a> 3km
Restaurant	X <a href="#">Fresnoy-le-Grand</a> 3km
Garage	<b>2</b>
Station-service	X <a href="#">Fresnoy-le-Grand</a> 3km
Banque	X <a href="#">Bohain-en-Vermandois</a> 6km
La poste	X <a href="#">Fresnoy-le-Grand</a> 3km
Coiffeur	<b>2</b>
Tabac	X <a href="#">Walincourt-Selvigny</a> 12km
Bars / discothèque	<b>1</b>
Bibliothèque	X <a href="#">Saint-Quentin</a> 14km
Cinéma	X <a href="#">Saint-Quentin</a> 15km
Vétérinaire	X <a href="#">Bohain-en-Vermandois</a> 6km



## Santé

Pharmacie	X <a href="#">Fresnoy-le-Grand</a> 3km
Hôpital	X <a href="#">Saint-Quentin</a> 14km
Laboratoire d'analyses médicales	X <a href="#">Bohain-en-Vermandois</a> 6km
Etablissement pour handicapé	X <a href="#">Saint-Quentin</a> 15km
EHPA	X <a href="#">Bohain-en-Vermandois</a> 6km
Médecin	X <a href="#">Fresnoy-le-Grand</a> 3km
Dentiste	X <a href="#">Fresnoy-le-Grand</a> 3km
Chirurgien	X <a href="#">Saint-Quentin</a> 13km
Dermatologue	X <a href="#">Saint-Quentin</a> 13km
Anesthésiste	X <a href="#">Saint-Quentin</a> 13km
Gastro-entérologue	X <a href="#">Saint-Quentin</a> 13km
Gynécologue	X <a href="#">Villers-Outréaux</a> 9km
Cancérologue	X <a href="#">Saint-Quentin</a> 13km
Neurologue	X <a href="#">Bohain-en-Vermandois</a> 5km
Ophtalmologue	X <a href="#">Saint-Quentin</a> 14km
ORL	X <a href="#">Saint-Quentin</a> 13km
Cardiologue	X <a href="#">Saint-Quentin</a> 14km
Pédiatre	X <a href="#">Saint-Quentin</a> 14km
Pneumologue	X <a href="#">Saint-Quentin</a> 14km
Psychologue	X <a href="#">Saint-Quentin</a> 15km
Radiologue	X <a href="#">Saint-Quentin</a> 13km
Rhumatologue	X <a href="#">Saint-Quentin</a> 13km
Sage-femme	X <a href="#">Bohain-en-Vermandois</a> 5km



## Éducation

Crèche	X <a href="#">Fresnoy-le-Grand</a> 3km
Ecole maternelle Public	X <a href="#">Fresnoy-le-Grand</a> 3km
Ecole maternelle Privé	X <a href="#">Genech</a> 63km
Ecole primaire Public	<b>1</b>
Ecole primaire Privé	X <a href="#">Villers-Outréaux</a> 9km
Collège Public	X <a href="#">Fresnoy-le-Grand</a> 3km
Collège Privé	X <a href="#">Bohain-en-Vermandois</a> 6km
Lycée Public	X <a href="#">Saint-Quentin</a> 13km
Lycée Privé	X <a href="#">Bohain-en-Vermandois</a> 5km

Sources : Base Sirene des entreprises et de leurs établissements selon les dernières parutions officielles de 2025 portant sur l'année 2024 ([data.gouv](#)). Liste, localisation et tarifs des professionnels de santé selon les dernières parutions officielles de 2025 portant sur l'année 2024 ([opendatasoft](#)) et FINISS Extraction du Fichier des établissements selon les dernières parutions officielles de 2025 portant sur l'année 2024 ([data.gouv](#)). Adresse et géolocalisation des établissements d'enseignement du premier et second degrés selon les dernières parutions officielles de 2025 portant sur l'année 2024 ([data.education.gouv](#))

## Villes autour de Brancourt-le-Grand

Ville	Habitants	Superficie	Pop densité	Pop active	Taux chômage	Revenu moyen	Prix immobilier
Montbrehain	816	9 km <sup>2</sup>	91 h/km <sup>2</sup>	43.4%	4.7%	20 690 €/an	867 €/m <sup>2</sup>
Fresnoy-le-Grand (1 avis)	2 890	15 km <sup>2</sup>	193 h/km <sup>2</sup>	41.2%	8.4%	19 180 €/an	1 091 €/m <sup>2</sup>
Prémont	683	12 km <sup>2</sup>	57 h/km <sup>2</sup>	44.7%	7.6%	21 040 €/an	545 €/m <sup>2</sup>
Ramicourt	146	3 km <sup>2</sup>	49 h/km <sup>2</sup>	54.8%	6.8%	22 420 €/an	951 €/m <sup>2</sup>
Bohain-en-Vermandois (6 avis)	5 605	31 km <sup>2</sup>	181 h/km <sup>2</sup>	36.9%	11.7%	16 190 €/an	643 €/m <sup>2</sup>
Serain	380	6 km <sup>2</sup>	63 h/km <sup>2</sup>	45.3%	6.1%	20 470 €/an	649 €/m <sup>2</sup>
Fontaine-Uterte	140	5 km <sup>2</sup>	28 h/km <sup>2</sup>	44.3%	6.4%	23 020 €/an	694 €/m <sup>2</sup>
Croix-Fonsomme	183	9 km <sup>2</sup>	20 h/km <sup>2</sup>	43.7%	5.5%	21 140 €/an	1 020 €/m <sup>2</sup>
Levergies	543	7 km <sup>2</sup>	78 h/km <sup>2</sup>	51.2%	4.1%	22 780 €/an	755 €/m <sup>2</sup>
Étaves-et-Bocquiaux (1 avis)	543	13 km <sup>2</sup>	42 h/km <sup>2</sup>	46.4%	5.9%	21 120 €/an	861 €/m <sup>2</sup>
Joncourt	328	7 km <sup>2</sup>	47 h/km <sup>2</sup>	44.8%	4.6%	23 280 €/an	625 €/m <sup>2</sup>
Sequehart	219	6 km <sup>2</sup>	37 h/km <sup>2</sup>	54.8%	3.7%	24 670 €/an	1 004 €/m <sup>2</sup>
Beaurevoir	1 281	21 km <sup>2</sup>	61 h/km <sup>2</sup>	46.6%	7.7%	19 030 €/an	592 €/m <sup>2</sup>
Estrées	408	7 km <sup>2</sup>	58 h/km <sup>2</sup>	41.7%	5.6%	21 190 €/an	1 278 €/m <sup>2</sup>
Seboncourt (1 avis)	1 087	11 km <sup>2</sup>	99 h/km <sup>2</sup>	41.1%	5.6%	21 160 €/an	1 049 €/m <sup>2</sup>

bien-dans-ma-ville.fr



# Vous aimez votre ville ? Notez-la !

Et faites-nous part de vos remarques constructives



Avec

**BIEN** dans  
ma **VILLE** 