



Version web

Ville de Brancourt-en-Laonnois

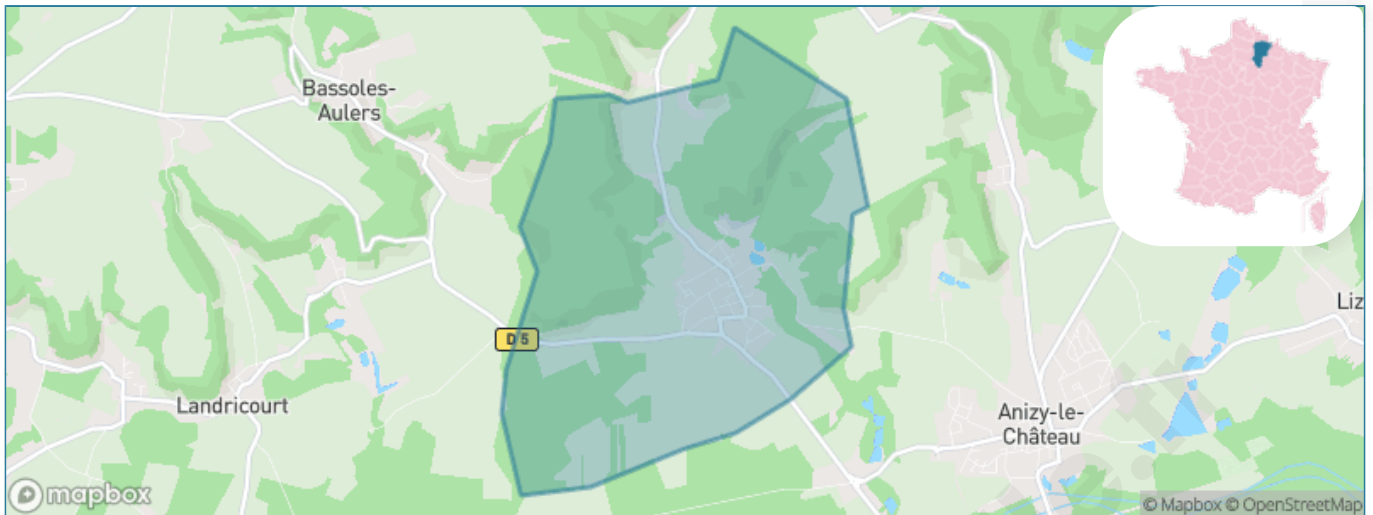
Présenté par

BIEN dans ma **VILLE** 

Sommaire

Situation géographique	3
Statistiques sur la population	4
Evolution du nombre d'habitants	4
Tranche d'âge	5
<i>0-14 ans</i>	5
<i>15-29 ans</i>	5
<i>30-44 ans</i>	5
<i>45-59 ans</i>	5
<i>60-74 ans</i>	5
<i>75-89 ans</i>	5
<i>90 ans et +</i>	5
Activité professionnelle	5
<i>Agriculteurs</i>	5
<i>Artisans, Commerçants</i>	5
<i>Cadres et sup.</i>	5
<i>Professions intermédiaires</i>	5
<i>Employé</i>	5
<i>Ouvrier</i>	5
<i>Retraité</i>	5
<i>Autres</i>	5
Niveau de diplôme	6
<i>Sans diplôme ou CEP</i>	6
<i>Brevet, BEPC, DNB</i>	6
<i>CAP-BEP ou équivalent</i>	6
<i>BAC ou équivalent</i>	6
<i>BAC+2</i>	6
<i>BAC+3 ou +4</i>	6
<i>BAC+5 ou plus</i>	6
Composition des ménages	6
<i>Couple sans enfant</i>	6
<i>Couple avec enfant(s)</i>	6
<i>Famille monoparentale</i>	6
<i>Colocation / Autre</i>	6
<i>Personnes seules</i>	6
Profils électoraux	7
<i>Premier tour</i>	7
Sécurité	8
<i>Evolution du nombre d'infractions</i>	8
<i>Pour comparer</i>	9
Services à la population	10
<i>Commerce</i>	10
<i>Éducation</i>	10
<i>Villes autour de Brancourt-en-Laonnois</i>	11

Situation géographique



i Informations clés

- **Région** : Hauts-de-France
- **Département** : Aisne
- **Code postal** : 02320
- **Superficie** : 6 km²



Région
Hauts-de-France

AISNE.com
LE DÉPARTEMENT

Statistiques sur la population



Nombre d'habitants

702



Age moyen

40 ans



Pop active

46.4%



Taux chômage

9.2%



Pop densité

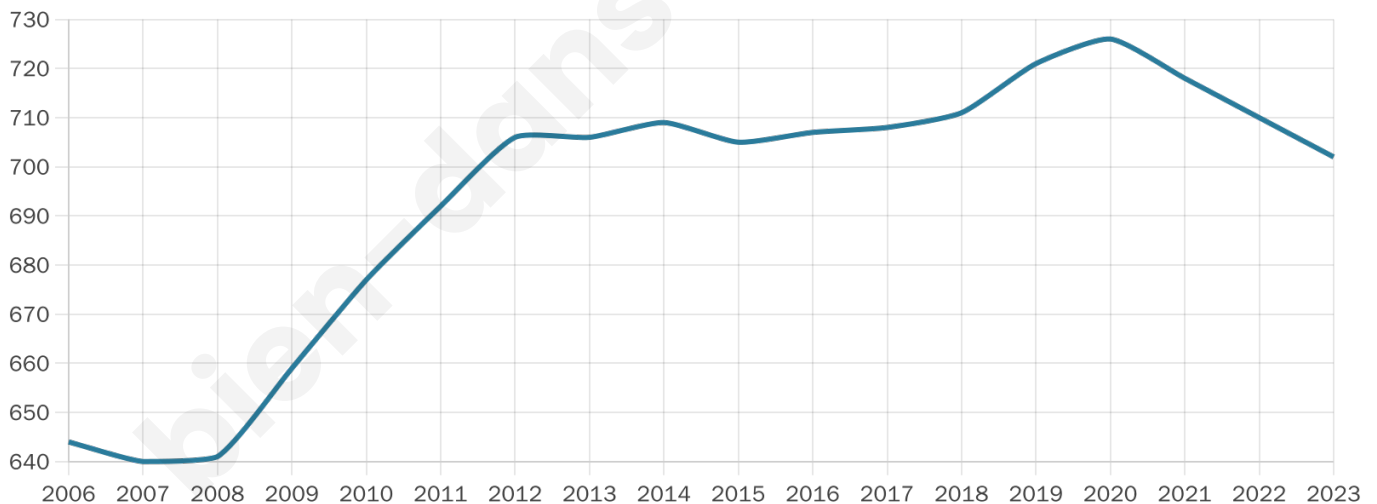
117 h/km²



Revenu moyen

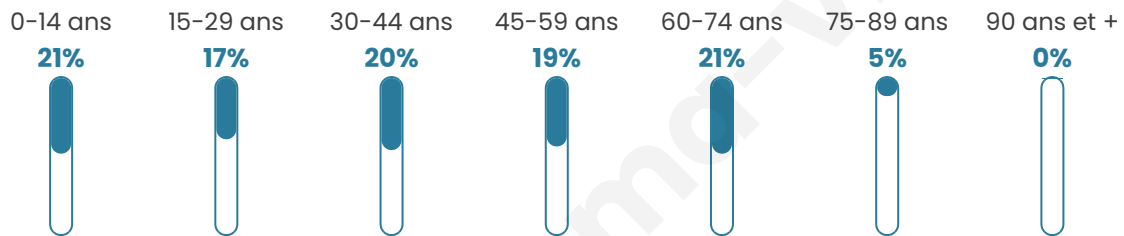
23 310 €/an

Evolution du nombre d'habitants

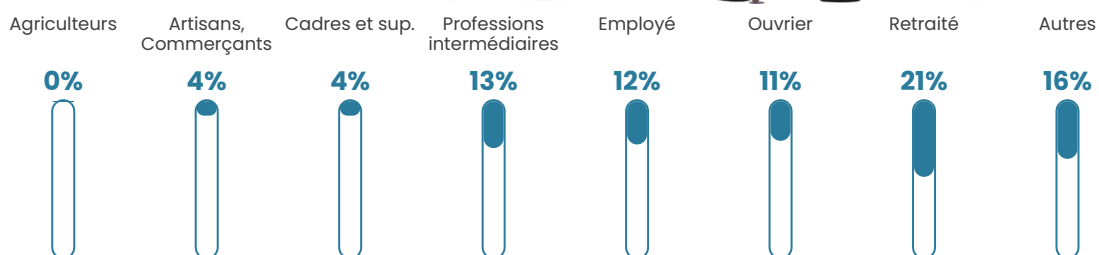


Sources : Institut national de la statistique et des études économiques (insee) selon Les dernières parutions officielles de 2024 portant sur les années 2020, 2021 et 2022.


Tranche d'âge




Activité professionnelle



Niveau de diplôme








Composition des ménages



Profils électoraux

Premier tour

	Marine LE PEN	44.80 %
	Emmanuel MACRON	16.09 %
	Jean-Luc MÉLENCHON	16.09 %
	Éric ZEMMOUR	7.67 %
	Yannick JADOT	2.97 %
	Valérie PÉCRESE	2.72 %
	Nicolas DUPONT-AIGNAN	2.48 %
	Fabien ROUSSEL	2.23 %
	Anne HIDALGO	1.98 %
	Jean LASSALLE	1.49 %
	Nathalie ARTHAUD	0.74 %
	Philippe POUTOU	0.74 %



530 inscrits

Participation : 77.36%

Votes blancs : 0.98%

Votes nuls : 0.49%

Second tour

	Emmanuel MACRON	32,21 %
	Marine LE PEN	67,79 %

531 inscrits

Participation : 77.59%

Votes blancs : 5.34%

Votes nuls : 1.21%

Sécurité



Agressions physiques / sexuelles

0



Cambriolages

0



Vols / dégradations

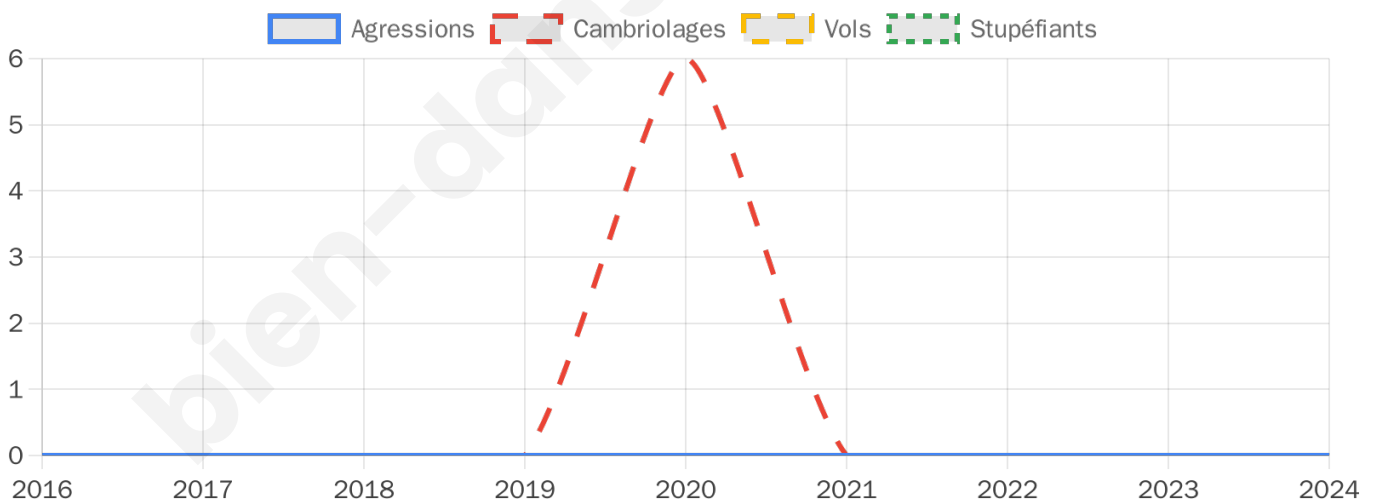
0



Stupéfiants

0

Evolution du nombre d'infractions



Pour comparer

(en proportion du nombre d'habitants)



Sources : Bases statistiques communale, départementale et régionale de la délinquance enregistrée par la police et la gendarmerie nationales selon les dernières parutions officielles de 2025 portant sur l'année 2024 ([data.gouv](https://data.gouv.fr)).

Agressions physiques / sexuelles : Violences sexuelles, coups et blessures volontaires intrafamiliaux, coups et blessures volontaires, autres coups, blessures volontaires et vols violents sans arme.

Cambriolages : Cambriolages de logements.

Vols : Vols avec armes, vols d'accessoires sur véhicules, vols dans les véhicules, vols de véhicules, vols sans violence contre des personnes, destructions, dégradations volontaires et escroqueries.

Stupéfiants : Trafic de stupéfiants dont (AFD) et usage de stupéfiants.

Services à la population



Commerce

Hypermarché	X Laon 15km
Supermarché	X Anizy-le-Grand 2km
Superette	X Anizy-le-Grand 3km
Boulangerie	X Anizy-le-Grand 3km
Boucherie	X Chaillevois 8km
Restaurant	X Anizy-le-Grand 3km
Garage	1
Station-service	X Anizy-le-Grand 3km
Banque	X Anizy-le-Grand 3km
La poste	1
Coiffeur	X Prémontré 2km
Tabac	X Folembray 9km
Bars / discothèque	X Prémontré 3km
Bibliothèque	X Folembray 9km
Cinéma	X Saint-Gobain 9km
Vétérinaire	X Vailly-sur-Aisne 14km



Santé

Pharmacie	X Anizy-le-Grand 3km
Hôpital	X Saint-Gobain 9km
Laboratoire d'analyses médicales	X Laon 16km
Etablissement pour handicapé	X Crouy 12km
EHPA	X Coucy-le-Château-Auffrique 7km
Médecin	X Anizy-le-Grand 3km
Dentiste	X Pinon 4km
Chirurgien	X Folembray 10km
Dermatologue	X Laon 17km
Anesthésiste	X Laon 15km
Gastro-entérologue	X Laon 15km
Gynécologue	X Laon 15km
Cancérologue	X Chauny 19km
Neurologue	X Soissons 17km
Ophtalmologue	X Laon 15km
ORL	X Laon 16km
Cardiologue	X Laon 15km
Pédiatre	X Laon 16km
Pneumologue	X Laon 16km
Psychologue	X Laon 16km
Radiologue	X Laon 15km
Rhumatologue	X Laon 16km
Sage-femme	X Vailly-sur-Aisne 14km



Éducation

Crèche	X Pinon 3km
Ecole maternelle Public	X Anizy-le-Grand 3km
Ecole maternelle Privé	X Soissons 17km
Ecole primaire Public	1
Ecole primaire Privé	X Guny 11km
Collège Public	X Anizy-le-Grand 3km
Collège Privé	X Guny 11km
Lycée Public	X Coucy-la-Ville 6km
Lycée Privé	X Laon 16km

Sources : Base Sirene des entreprises et de leurs établissements selon les dernières parutions officielles de 2025 portant sur l'année 2024 ([data.gouv](#)). Liste, localisation et tarifs des professionnels de santé selon les dernières parutions officielles de 2025 portant sur l'année 2024 ([opendatasoft](#)) et FINISS Extraction du Fichier des établissements selon les dernières parutions officielles de 2025 portant sur l'année 2024 ([data.gouv](#)). Adresse et géolocalisation des établissements d'enseignement du premier et second degrés selon les dernières parutions officielles de 2025 portant sur l'année 2024 ([data.education.gouv](#))

Villes autour de Brancourt-en-Laonnois

Ville	Habitants	Superficie	Pop densité	Pop active	Taux chômage	Revenu moyen	Prix immobilier
Wissignicourt (1 avis)	145	4 km ²	36 h/km ²	57.2%	6.9%	23 840 €/an	NC
Quincy-Basse	53	3 km ²	18 h/km ²	43.4%	1.9%	NC	406 €/m ²
Anizy-le-Grand (1 avis)	2 472	20 km ²	124 h/km ²	43.6%	6.7%	20 610 €/an	1 287 €/m ²
Bassoles-Aulers	131	7 km ²	19 h/km ²	45.8%	8.4%	22 970 €/an	962 €/m ²
Prémontré	594	8 km ²	74 h/km ²	41.4%	5.9%	22 840 €/an	1 176 €/m ²
Vauxaillon (1 avis)	498	13 km ²	38 h/km ²	53.8%	6.2%	22 250 €/an	759 €/m ²
Landricourt	126	5 km ²	25 h/km ²	53.2%	4.8%	24 000 €/an	1 288 €/m ²
Pinon	1 637	9 km ²	182 h/km ²	44.8%	8.5%	20 050 €/an	1 206 €/m ²
Jumencourt	120	6 km ²	20 h/km ²	52.5%	7.5%	22 350 €/an	1 495 €/m ²
Fresnes-sous-Coucy (1 avis)	160	7 km ²	23 h/km ²	50.6%	8.1%	20 060 €/an	1 591 €/m ²
Merlieux-et-Fouquerolles	253	5 km ²	51 h/km ²	48.6%	3.2%	21 910 €/an	938 €/m ²
Septvaux	179	8 km ²	22 h/km ²	48%	4.5%	23 120 €/an	795 €/m ²
Allemant	163	5 km ²	33 h/km ²	56.4%	8%	21 980 €/an	1 485 €/m ²
Coucy-la-Ville (1 avis)	194	6 km ²	32 h/km ²	43.3%	4.6%	20 440 €/an	1 433 €/m ²
Coucy-le-Château-Auffrique (1 avis)	990	11 km ²	90 h/km ²	43%	4.7%	22 120 €/an	1 240 €/m ²

bien-dans-ma-ville.fr



Vous aimez votre ville ? Notez-la !

Et faites-nous part de vos remarques constructives



Avec

BIEN dans ma **VILLE** 