



Version web

# Ville de Brain-sur- Allonnes

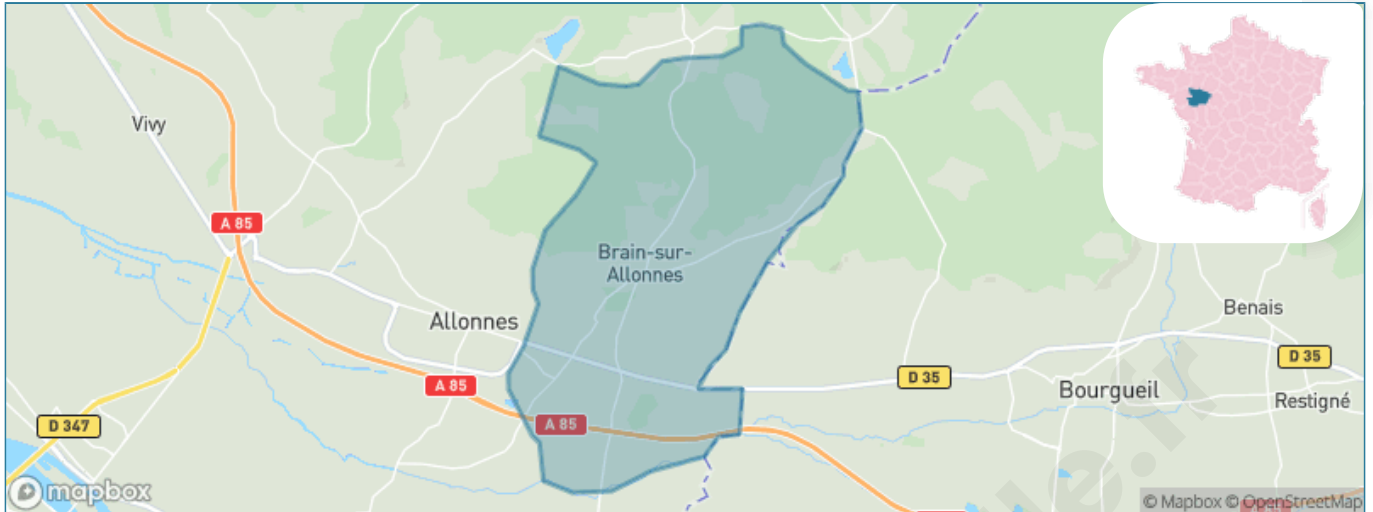
Présenté par

**BIEN** dans  
ma **VILLE** 

# Sommaire

Situation géographique .....	3
Statistiques sur la population .....	4
Evolution du nombre d'habitants .....	4
Tranche d'âge .....	5
0-14 ans .....	5
15-29 ans .....	5
30-44 ans .....	5
45-59 ans .....	5
60-74 ans .....	5
75-89 ans .....	5
90 ans et + .....	5
Activité professionnelle .....	5
Agriculteurs .....	5
Artisans, Commerçants .....	5
Cadres et sup. ....	5
Professions intermédiaires .....	5
Employé .....	5
Ouvrier .....	5
Retraité .....	5
Autres .....	5
Niveau de diplôme .....	6
Sans diplôme ou CEP .....	6
Brevet, BEPC, DNB .....	6
CAP-BEP ou équivalent .....	6
BAC ou équivalent .....	6
BAC+2 .....	6
BAC+3 ou +4 .....	6
BAC+5 ou plus .....	6
Composition des ménages .....	6
Couple sans enfant .....	6
Couple avec enfant(s) .....	6
Famille monoparentale .....	6
Colocation / Autre .....	6
Personnes seules .....	6
Profils électoraux .....	7
Premier tour .....	7
Sécurité .....	8
Evolution du nombre d'infractions .....	8
Pour comparer .....	9
Services à la population .....	10
Commerce .....	10
Éducation .....	10
Villes autour de Brain-sur-Allonnes .....	11

# Situation géographique



## i Informations clés

- **Région** : Pays de la Loire
- **Département** : Maine-et-Loire
- **Code postal** : 49650
- **Superficie** : 33 km<sup>2</sup>



# Statistiques sur la population



Nombre d'habitants

**2 056**



Age moyen

**42 ans**



Pop active

**42.7%**



Taux chômage

**10.3%**



Pop densité

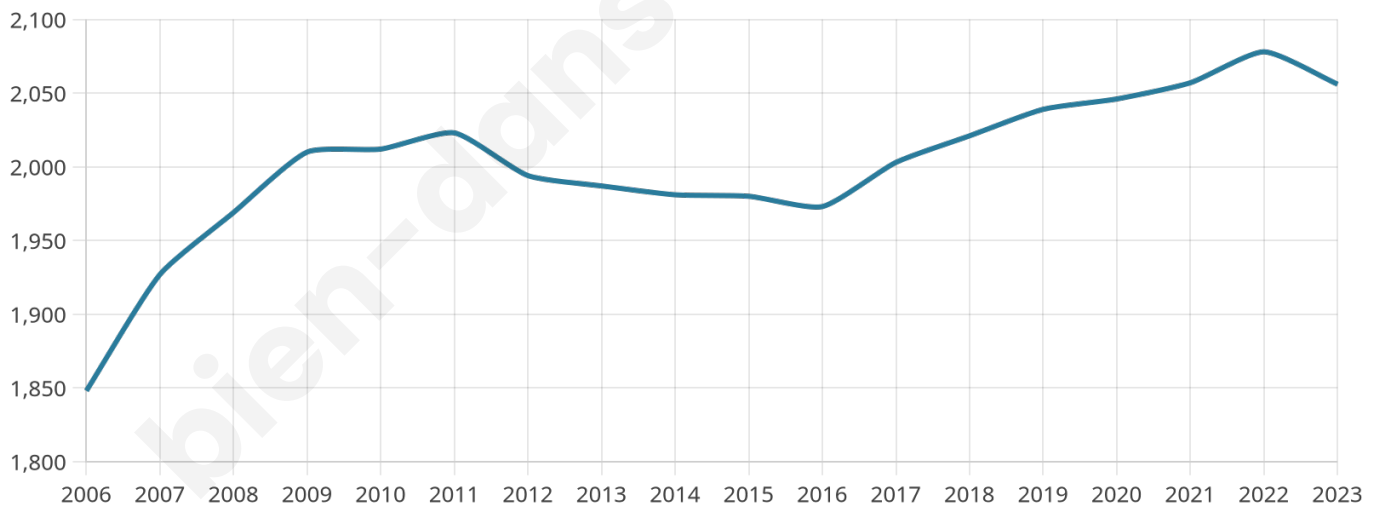
**62 h/km<sup>2</sup>**



Revenu moyen

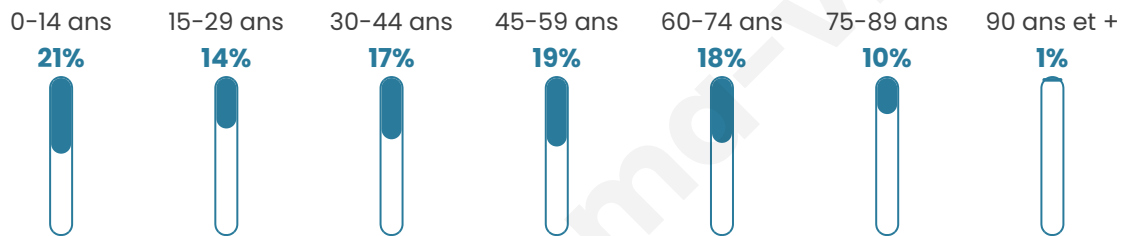
**20 940 €/an**

## Evolution du nombre d'habitants

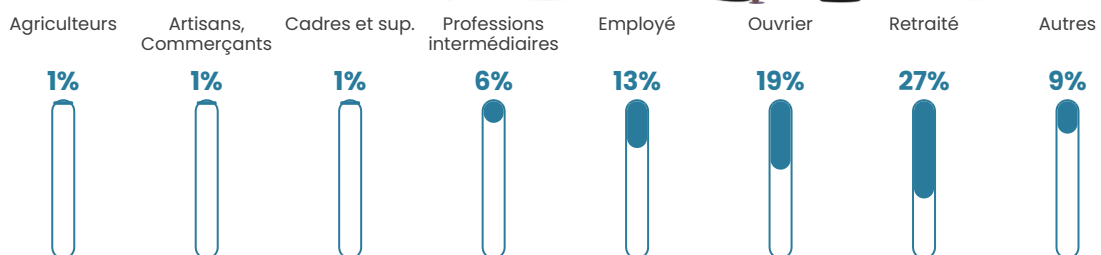


Sources : Institut national de la statistique et des études économiques (insee) selon Les dernières parutions officielles de 2024 portant sur les années 2020, 2021 et 2022.


## Tranche d'âge




## Activité professionnelle



## Niveau de diplôme





## Composition des ménages



# Profils électoraux



## Premier tour

	Marine LE PEN	35.08 %
	Emmanuel MACRON	29.93 %
	Jean-Luc MÉLENCHON	12.21 %
	Éric ZEMMOUR	6.42 %
	Jean LASSALLE	2.89 %
	Valérie PÉCRESSE	2.80 %
	Nicolas DUPONT-AIGNAN	2.62 %
	Yannick JADOT	2.53 %
	Anne HIDALGO	2.08 %
	Fabien ROUSSEL	1.99 %
	Philippe POUTOU	0.90 %
	Nathalie ARTHAUD	0.54 %

### 1 510 inscrits

Participation : 75.1%  
Votes blancs : 1.68%  
Votes nuls : 0.79%

## Second tour

	Emmanuel MACRON	47,65 %
	Marine LE PEN	52,35 %

### 1 509 inscrits

Participation : 76.21%  
Votes blancs : 5.22%  
Votes nuls : 2.43%

# Sécurité



Agressions physiques / sexuelles

**0**



Cambriolages

**0**



Vols / dégradations

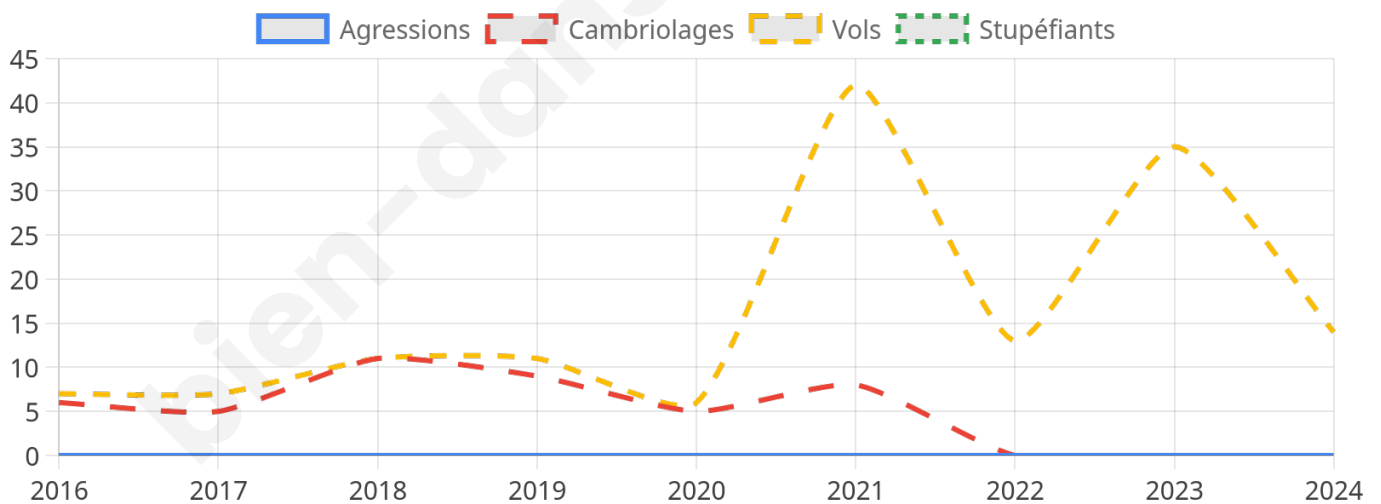
**14**



Stupéfiants

**0**

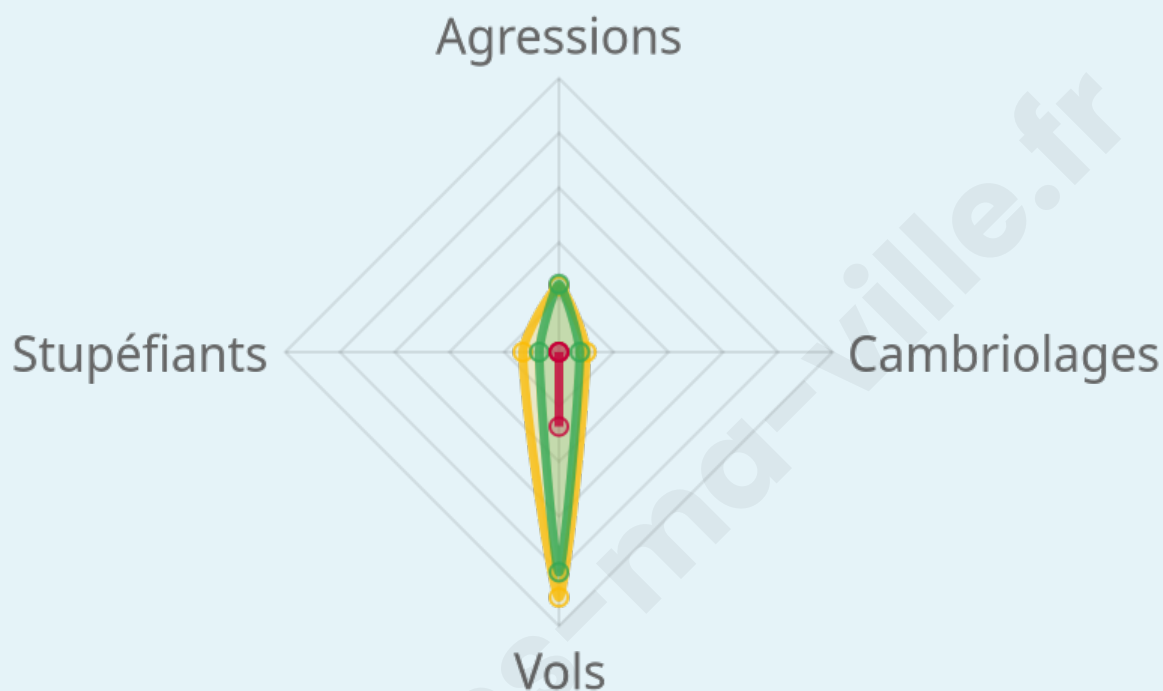
## Evolution du nombre d'infractions



## Pour comparer

(en proportion du nombre d'habitants)

■ Ville ■ Département ■ Région



Sources : Bases statistiques communale, départementale et régionale de la délinquance enregistrée par la police et la gendarmerie nationales selon les dernières parutions officielles de 2025 portant sur l'année 2024 ([data.gouv](https://data.gouv.fr)).

Agressions physiques / sexuelles : Violences sexuelles, coups et blessures volontaires intrafamiliaux, coups et blessures volontaires, autres coups, blessures volontaires et vols violents sans arme.

Cambriolages : Cambriolages de logements.

Vols : Vols avec armes, vols d'accessoires sur véhicules, vols dans les véhicules, vols de véhicules, vols sans violence contre des personnes, destructions, dégradations volontaires et escroqueries.

Stupéfiants : Trafic de stupéfiants dont (AFD) et usage de stupéfiants.

# Services à la population



## Commerce

Hypermarché	X <a href="#">Bourgueil</a> 8km
Supermarché	X <a href="#">Allonnes</a> 3km
Superette	2
Boulangerie	1
Boucherie	1
Restaurant	1
Garage	2
Station-service	X <a href="#">Allonnes</a> 3km
Banque	X <a href="#">Allonnes</a> 3km
La poste	X <a href="#">La Breille-les-Pins</a> 5km
Coiffeur	3
Tabac	1
Bars / discothèque	2
Bibliothèque	X <a href="#">Vernoil-le-Fourrier</a> 11km
Cinéma	X <a href="#">Saumur</a> 10km
Vétérinaire	X <a href="#">Allonnes</a> 3km



## Santé

Pharmacie	1
Hôpital	X <a href="#">Saumur</a> 12km
Laboratoire d'analyses médicales	X <a href="#">Bourgueil</a> 8km
Etablissement pour handicapé	X <a href="#">La Breille-les-Pins</a> 5km
EHPA	X <a href="#">Allonnes</a> 3km
Médecin	1
Dentiste	X <a href="#">Allonnes</a> 3km
Chirurgien	X <a href="#">Saumur</a> 11km
Dermatologue	X <a href="#">Chinon</a> 20km
Anesthésiste	X <a href="#">Saumur</a> 11km
Gastro-entérologue	X <a href="#">Saumur</a> 11km
Gynécologue	X <a href="#">Saumur</a> 14km
Cancérologue	X <a href="#">Chambray-lès-Tours</a> 47km
Neurologue	X <a href="#">Saumur</a> 11km
Ophtalmologue	X <a href="#">Saumur</a> 11km
ORL	X <a href="#">Saumur</a> 11km
Cardiologue	X <a href="#">Saumur</a> 11km
Pédiatre	X <a href="#">Saumur</a> 12km
Pneumologue	X <a href="#">Fondettes</a> 42km
Psychologue	X <a href="#">Varennes-sur-Loire</a> 7km
Radiologue	X <a href="#">Saumur</a> 12km
Rhumatologue	X <a href="#">Saint-Benoît-la-Forêt</a> 22km
Sage-femme	X <a href="#">Saint-Nicolas-de-Bourgueil</a> 5km



## Éducation

Crèche	X <a href="#">Allonnes</a> 3km
Ecole maternelle Public	X <a href="#">Bourgueil</a> 8km
Ecole maternelle Privé	X <a href="#">Le Lion-d'Angers</a> 69km
Ecole primaire Public	1
Ecole primaire Privé	X <a href="#">Allonnes</a> 3km
Collège Public	X <a href="#">Bourgueil</a> 8km
Collège Privé	X <a href="#">Bourgueil</a> 8km
Lycée Public	X <a href="#">Saumur</a> 12km
Lycée Privé	X <a href="#">Saumur</a> 10km

Sources : Base Sirene des entreprises et de leurs établissements selon les dernières parutions officielles de 2025 portant sur l'année 2024 ([data.gouv](#)). Liste, localisation et tarifs des professionnels de santé selon les dernières parutions officielles de 2025 portant sur l'année 2024 ([opendatasoft](#)) et FINISS Extraction du Fichier des établissements selon les dernières parutions officielles de 2025 portant sur l'année 2024 ([data.gouv](#)). Adresse et géolocalisation des établissements d'enseignement du premier et second degrés selon les dernières parutions officielles de 2025 portant sur l'année 2024 ([data.education.gouv](#))

## Villes autour de Brain-sur-Allonnes

Ville	Habitants	Superficie	Pop densité	Pop active	Taux chômage	Revenu moyen	Prix immobilier
Allonnes	2 911	36 km <sup>2</sup>	81 h/km <sup>2</sup>	45.6%	4.2%	21 190 €/an	1 443 €/m <sup>2</sup>
La Breille-les-Pins	624	27 km <sup>2</sup>	23 h/km <sup>2</sup>	44.4%	5.3%	20 730 €/an	1 135 €/m <sup>2</sup>
Saint-Nicolas-de-Bourgueil (1 avis)	1 116	36 km <sup>2</sup>	31 h/km <sup>2</sup>	46.4%	3%	22 730 €/an	1 405 €/m <sup>2</sup>
Chouzé-sur-Loire	2 132	28 km <sup>2</sup>	76 h/km <sup>2</sup>	41.3%	5.3%	21 110 €/an	1 261 €/m <sup>2</sup>
Vareennes-sur-Loire (2 avis)	1 922	22 km <sup>2</sup>	87 h/km <sup>2</sup>	41.7%	4.4%	20 660 €/an	1 647 €/m <sup>2</sup>
Bourgueil (5 avis)	3 631	33 km <sup>2</sup>	110 h/km <sup>2</sup>	40.6%	3.8%	22 590 €/an	1 518 €/m <sup>2</sup>
Parnay	373	6 km <sup>2</sup>	62 h/km <sup>2</sup>	47.7%	3.2%	24 650 €/an	1 110 €/m <sup>2</sup>
Montsoreau	408	5 km <sup>2</sup>	82 h/km <sup>2</sup>	39.5%	6.1%	22 950 €/an	1 366 €/m <sup>2</sup>
Vernoil-le-Fourrier	1 366	33 km <sup>2</sup>	41 h/km <sup>2</sup>	35.9%	4.2%	19 290 €/an	1 285 €/m <sup>2</sup>
Candes-Saint-Martin (1 avis)	180	5 km <sup>2</sup>	36 h/km <sup>2</sup>	44.4%	5.6%	23 190 €/an	1 439 €/m <sup>2</sup>
Neuillé (1 avis)	1 028	13 km <sup>2</sup>	79 h/km <sup>2</sup>	44.2%	4.8%	20 900 €/an	1 180 €/m <sup>2</sup>
Villebernier	1 441	9 km <sup>2</sup>	160 h/km <sup>2</sup>	42.9%	5.1%	21 070 €/an	1 294 €/m <sup>2</sup>
Turquant (1 avis)	566	7 km <sup>2</sup>	81 h/km <sup>2</sup>	45.9%	6.9%	19 990 €/an	1 682 €/m <sup>2</sup>
Souzay-Champigny	686	8 km <sup>2</sup>	86 h/km <sup>2</sup>	48.3%	4.1%	22 440 €/an	1 560 €/m <sup>2</sup>
Blou	929	21 km <sup>2</sup>	44 h/km <sup>2</sup>	49.4%	4.7%	22 520 €/an	1 374 €/m <sup>2</sup>

bien-dans-ma-ville.fr



# Vous aimez votre ville ? Notez-la !

Et faites-nous part de vos remarques constructives



Avec

**BIEN** dans  
ma **VILLE** 