



Version web

Ville de Braches

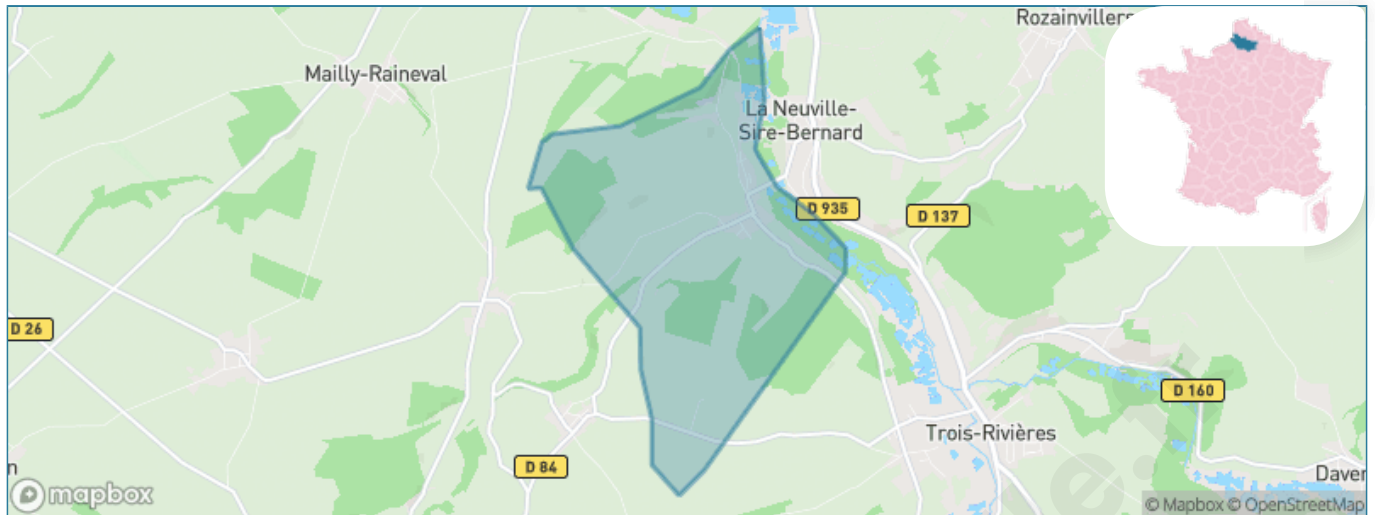
Présenté par

BIEN dans
ma **VILLE** 

Sommaire

Situation géographique	3
Statistiques sur la population	4
Evolution du nombre d'habitants	4
Tranche d'âge	5
<i>0-14 ans</i>	5
<i>15-29 ans</i>	5
<i>30-44 ans</i>	5
<i>45-59 ans</i>	5
<i>60-74 ans</i>	5
<i>75-89 ans</i>	5
<i>90 ans et +</i>	5
Activité professionnelle	5
<i>Agriculteurs</i>	5
<i>Artisans, Commerçants</i>	5
<i>Cadres et sup.</i>	5
<i>Professions intermédiaires</i>	5
<i>Employé</i>	5
<i>Ouvrier</i>	5
<i>Retraité</i>	5
<i>Autres</i>	5
Niveau de diplôme	6
<i>Sans diplôme ou CEP</i>	6
<i>Brevet, BEPC, DNB</i>	6
<i>CAP-BEP ou équivalent</i>	6
<i>BAC ou équivalent</i>	6
<i>BAC+2</i>	6
<i>BAC+3 ou +4</i>	6
<i>BAC+5 ou plus</i>	6
Composition des ménages	6
<i>Couple sans enfant</i>	6
<i>Couple avec enfant(s)</i>	6
<i>Famille monoparentale</i>	6
<i>Colocation / Autre</i>	6
<i>Personnes seules</i>	6
Profils électoraux	7
<i>Premier tour</i>	7
Sécurité	8
<i>Evolution du nombre d'infractions</i>	8
<i>Pour comparer</i>	9
Services à la population	10
<i>Commerce</i>	10
<i>Éducation</i>	10
<i>Villes autour de Braches</i>	12

Situation géographique



i Informations clés

- **Région** : Hauts-de-France
- **Département** : Somme
- **Code postal** : 80110
- **Superficie** : 7 km²



Statistiques sur la population



Nombre d'habitants

203



Age moyen

41 ans



Pop active

54.2%



Taux chômage

6.1%



Pop densité

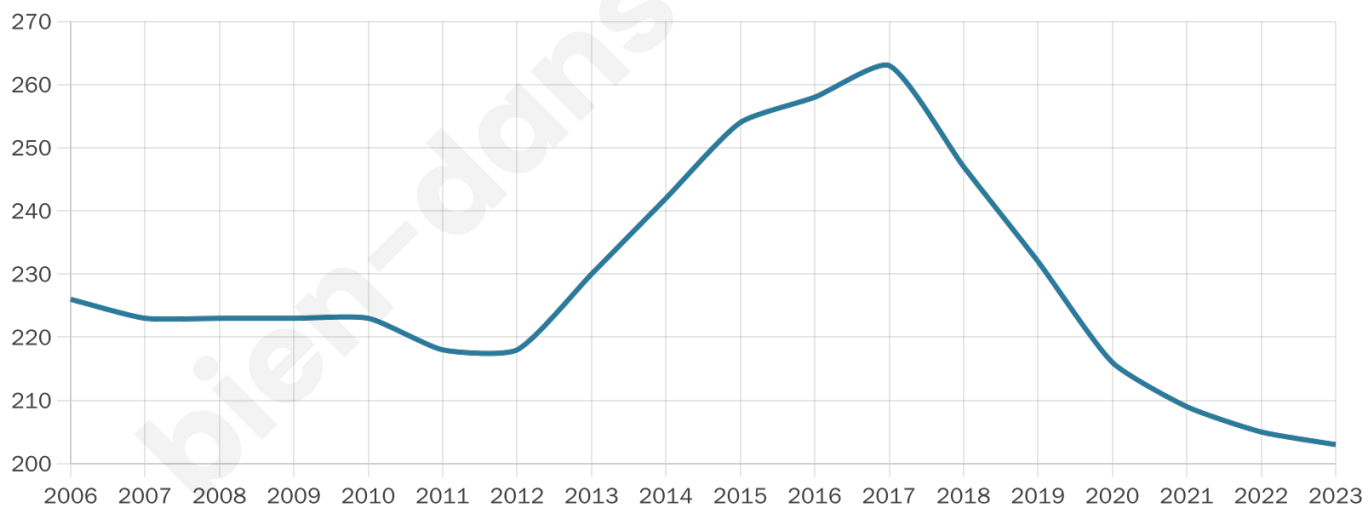
29 h/km²



Revenu moyen

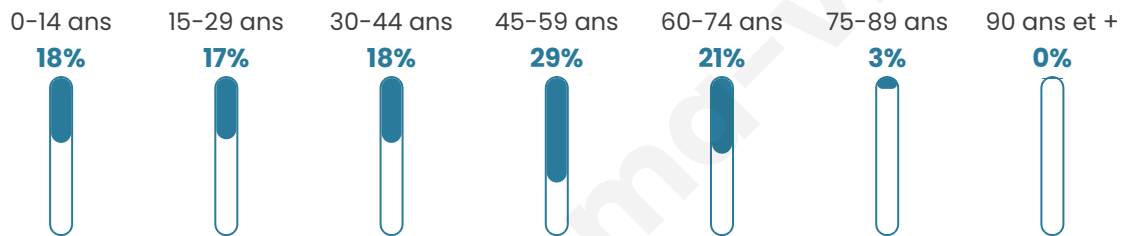
25 020 €/an

Evolution du nombre d'habitants

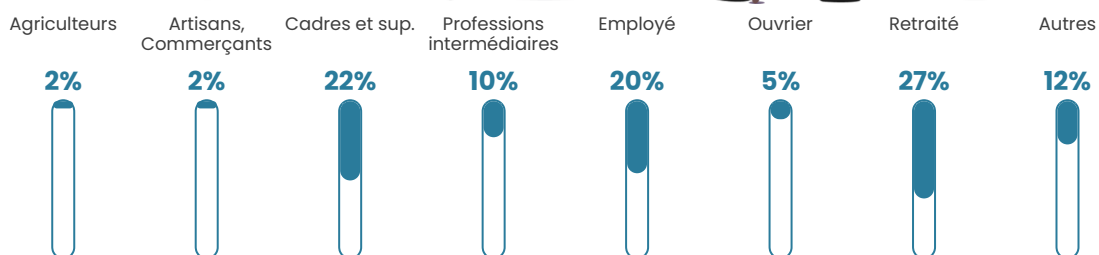


Sources : Institut national de la statistique et des études économiques (insee) selon Les dernières parutions officielles de 2024 portant sur les années 2020, 2021 et 2022.

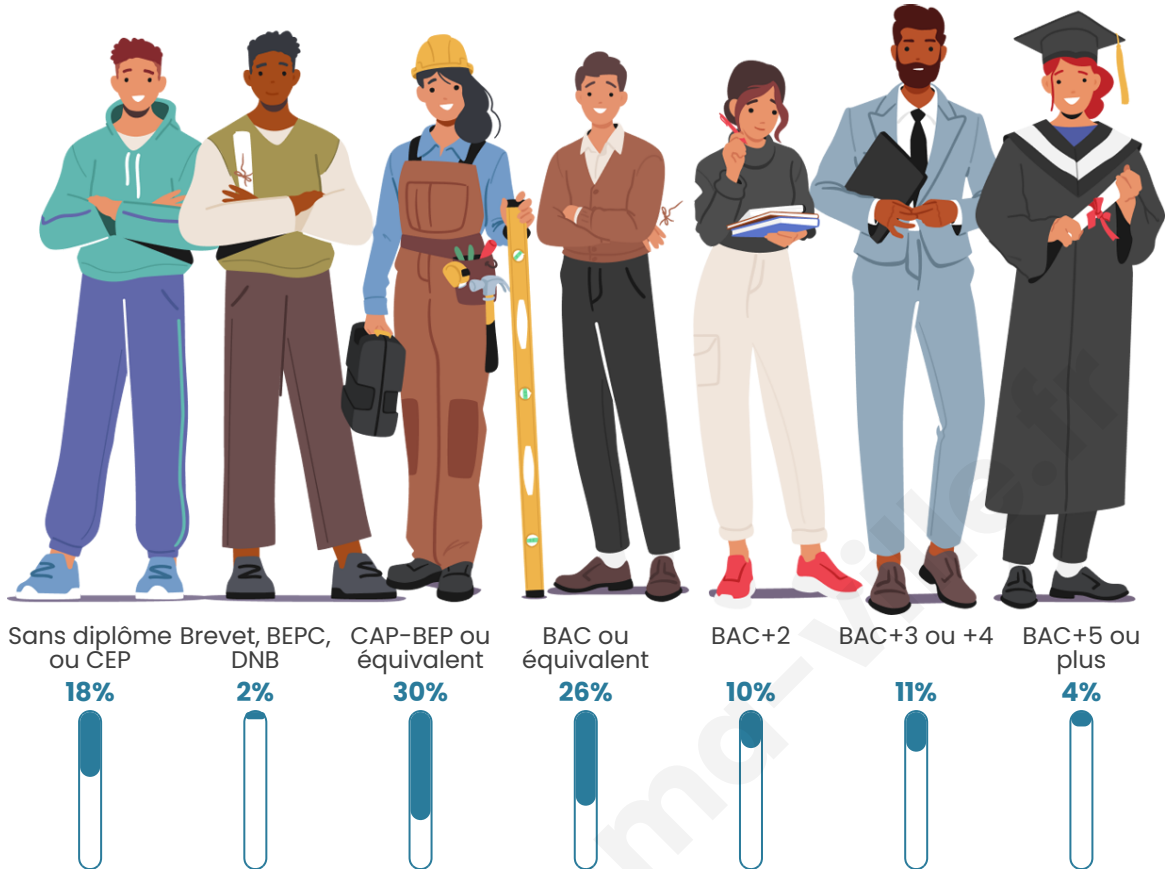
Tranche d'âge




Activité professionnelle



Niveau de diplôme



Composition des ménages



Profils électoraux

Premier tour

	Marine LE PEN	37.32 %
	Jean-Luc MÉLENCHON	23.24 %
	Emmanuel MACRON	18.31 %
	Fabien ROUSSEL	5.63 %
	Éric ZEMMOUR	5.63 %
	Valérie PÉCRESSE	3.52 %
	Nicolas DUPONT-AIGNAN	2.82 %
	Jean LASSALLE	1.41 %
	Yannick JADOT	1.41 %
	Nathalie ARTHAUD	0.70 %
	Anne HIDALGO	0.00 %
	Philippe POUTOU	0.00 %



191 inscrits

Participation : 74.87%

Votes blancs : 0.00%

Votes nuls : 0.70%

Second tour

	Emmanuel MACRON	31,34 %
	Marine LE PEN	68,66 %

191 inscrits

Participation : 79.06%

Votes blancs : 9.27%

Votes nuls : 1.99%

Sécurité



Agressions physiques / sexuelles

0



Cambriolages

0



Vols / dégradations

0



Stupéfiants

0

Evolution du nombre d'infractions



Pour comparer

(en proportion du nombre d'habitants)



Sources : Bases statistiques communale, départementale et régionale de la délinquance enregistrée par la police et la gendarmerie nationales selon les dernières parutions officielles de 2025 portant sur l'année 2024 ([data.gouv](https://data.gouv.fr)).

Agressions physiques / sexuelles : Violences sexuelles, coups et blessures volontaires intrafamiliaux, coups et blessures volontaires, autres coups, blessures volontaires et vols violents sans arme.

Cambriolages : Cambriolages de logements.

Vols : Vols avec armes, vols d'accessoires sur véhicules, vols dans les véhicules, vols de véhicules, vols sans violence contre des personnes, destructions, dégradations volontaires et escroqueries.

Stupéfiants : Trafic de stupéfiants dont (AFD) et usage de stupéfiants.

Services à la population



Commerce

Hypermarché	X <u>Montdidier</u> 11km
Supermarché	X <u>Morisel</u> 5km
Superette	X <u>La Neuville-Sire-Bernard</u> 1km
Boulangerie	X <u>Pierrepont-sur-Avre</u> 3km
Boucherie	X <u>Moreuil</u> 5km
Restaurant	X <u>Pierrepont-sur-Avre</u> 3km
Garage	X <u>Pierrepont-sur-Avre</u> 3km
Station-service	X <u>Moreuil</u> 4km
Banque	X <u>Moreuil</u> 5km
La poste	X <u>Sauvillers-Mongival</u> 3km
Coiffeur	X <u>Pierrepont-sur-Avre</u> 3km
Tabac	X <u>Moreuil</u> 5km
Bars / discothèque	X <u>Pierrepont-sur-Avre</u> 3km
Bibliothèque	X <u>Chaussoy-Epagny</u> 13km
Cinéma	X <u>Montdidier</u> 10km
Vétérinaire	X <u>Moreuil</u> 5km



Santé

Pharmacie	X <u>Pierrepont-sur-Avre</u> 3km
Hôpital	X <u>Montdidier</u> 10km
Laboratoire d'analyses médicales	X <u>Moreuil</u> 5km
Etablissement pour handicapé	X <u>Gratibus</u> 6km
EHPA	X <u>Moreuil</u> 5km
Médecin	X <u>Pierrepont-sur-Avre</u> 3km
Dentiste	X <u>Moreuil</u> 5km
Chirurgien	X <u>Villers-Bretonneux</u> 15km
Dermatologue	X <u>Longueau</u> 18km
Anesthésiste	X <u>Amiens</u> 22km
Gastro-entérologue	X <u>Breteil</u> 19km
Gynécologue	X <u>Amiens</u> 22km
Cancérologue	X <u>Amiens</u> 22km
Neurologue	X <u>Amiens</u> 22km
Ophthalmologue	X <u>Breteil</u> 20km
ORL	X <u>Amiens</u> 22km
Cardiologue	X <u>Montdidier</u> 10km
Pédiatre	X <u>Amiens</u> 21km
Pneumologue	X <u>Montdidier</u> 11km
Psychologue	X <u>Sains-en-Amiénois</u> 17km
Radiologue	X <u>Moreuil</u> 5km
Rhumatologue	X <u>Amiens</u> 22km
Sage-femme	X <u>Pierrepont-sur-Avre</u> 3km



Éducation

Crèche	X <u>Moreuil</u> 5km
Ecole maternelle Public	X <u>Moreuil</u> 6km
Ecole maternelle Privé	X <u>Amiens</u> 25km
Ecole primaire Public	X <u>Pierrepont-sur-Avre</u> 3km
Ecole primaire Privé	X <u>Montdidier</u> 10km
Collège Public	X <u>Moreuil</u> 6km
Collège Privé	X <u>Montdidier</u> 10km
Lycée Public	X <u>Montdidier</u> 10km
Lycée Privé	X <u>Corbie</u> 20km

Sources : Base Sirene des entreprises et de leurs établissements selon les dernières parutions officielles de 2025 portant sur l'année 2024 ([data.gouv](https://data.gouv.fr)). Liste, localisation et tarifs des professionnels de santé selon les dernières parutions officielles de 2025 portant sur l'année 2024 ([opendatasoft](https://opendatasoft.com)) et FINESS Extraction du Fichier des établissements selon les dernières parutions officielles de 2025 portant sur l'année 2024 ([data.gouv](https://data.gouv.fr)). Adresse et géolocalisation des établissements d'enseignement du premier et second degrés selon les dernières parutions officielles de 2025 portant sur l'année 2024 ([data.education.gouv](https://data.education.gouv.fr))

bien-dans-ma-ville.fr

Villes autour de Braches

Ville	Habitants	Superficie	Pop densité	Pop active	Taux chômage	Revenu moyen	Prix immobilier
La Neuville-Sire-Bernard	263	4 km ²	66 h/km ²	52.5%	5.7%	23 110 €/an	1 638 €/m ²
Pierrepont-sur-Avre	1 482	16 km ²	93 h/km ²	50.1%	4.9%	22 670 €/an	1 520 €/m ²
Aubvillers	170	4 km ²	43 h/km ²	48.2%	7.6%	21 710 €/an	1 000 €/m ²
Le Plessier-Rozainvillers (1 avis)	753	10 km ²	75 h/km ²	50.1%	5.7%	22 090 €/an	1 480 €/m ²
Sauvillers-Mongival	178	5 km ²	36 h/km ²	51.1%	6.2%	22 820 €/an	1 323 €/m ²
Bouillancourt-la-Bataille	142	3 km ²	47 h/km ²	46.5%	4.9%	22 400 €/an	1 479 €/m ²
Morisel	469	6 km ²	78 h/km ²	49%	4.1%	21 960 €/an	1 281 €/m ²
Moreuil (4 avis)	3 936	23 km ²	171 h/km ²	45.4%	7.3%	21 160 €/an	1 547 €/m ²
Mailly-Raineval	290	14 km ²	21 h/km ²	56.6%	5.2%	22 060 €/an	1 370 €/m ²
Marestmontiers	120	2 km ²	60 h/km ²	47.5%	1.7%	23 390 €/an	1 187 €/m ²
Villers-aux-Érables	137	4 km ²	34 h/km ²	51.1%	4.4%	21 840 €/an	NC
Malpart	70	4 km ²	18 h/km ²	47.1%	10%	NC	1 466 €/m ²
Mézières-en-Santerre	521	10 km ²	52 h/km ²	55.3%	4.6%	25 730 €/an	1 414 €/m ²
Gratibus	175	5 km ²	35 h/km ²	54.3%	4%	20 040 €/an	1 122 €/m ²
Grivesnes	409	18 km ²	23 h/km ²	52.3%	4.2%	23 890 €/an	1 136 €/m ²

bien-dans-ma-ville.fr



Vous aimez votre ville ? Notez-la !

Et faites-nous part de vos remarques constructives



Avec

BIEN dans ma **VILLE** 