



Version web

Ville de Bozel

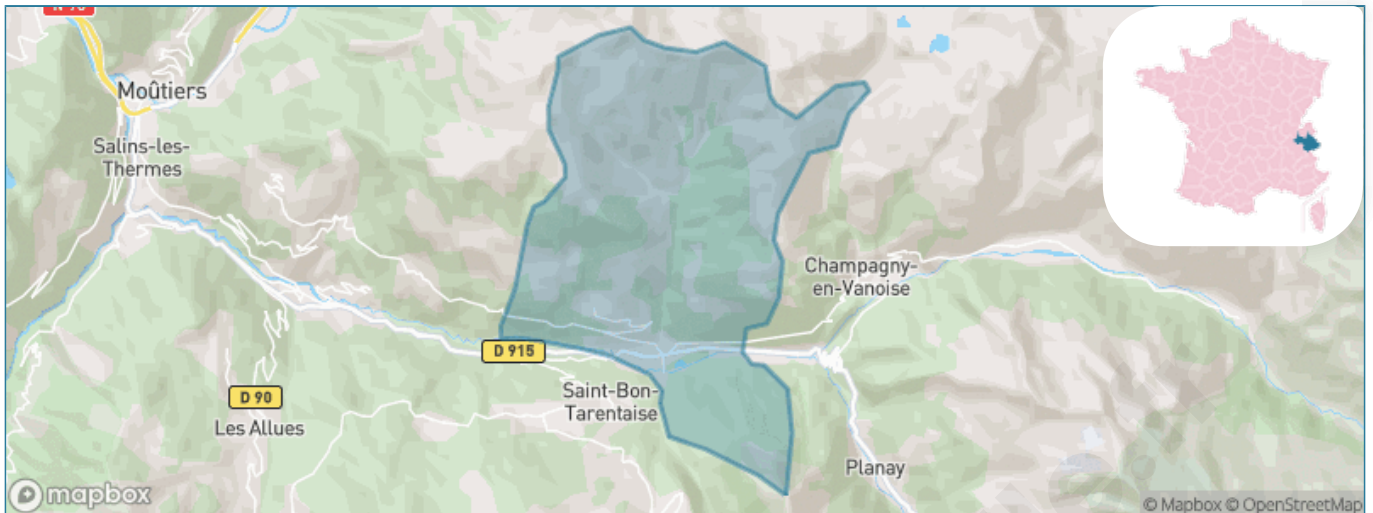
Présenté par

BIEN dans
ma **VILLE** 

Sommaire

Situation géographique	3
Statistiques sur la population	4
Evolution du nombre d'habitants	4
Tranche d'âge	5
0-14 ans	5
15-29 ans	5
30-44 ans	5
45-59 ans	5
60-74 ans	5
75-89 ans	5
90 ans et +	5
Activité professionnelle	5
Agriculteurs	5
Artisans, Commerçants	5
Cadres et sup.	5
Professions intermédiaires	5
Employé	5
Ouvrier	5
Retraité	5
Autres	5
Niveau de diplôme	6
Sans diplôme ou CEP	6
Brevet, BEPC, DNB	6
CAP-BEP ou équivalent	6
BAC ou équivalent	6
BAC+2	6
BAC+3 ou +4	6
BAC+5 ou plus	6
Composition des ménages	6
Couple sans enfant	6
Couple avec enfant(s)	6
Famille monoparentale	6
Colocation / Autre	6
Personnes seules	6
Profils électoraux	7
Premier tour	7
Sécurité	8
Evolution du nombre d'infractions	8
Pour comparer	9
Services à la population	10
Commerce	10
Éducation	10
Villes autour de Bozel	11

Situation géographique



i Informations clés

- **Région** : Auvergne-Rhône-Alpes
- **Département** : Savoie
- **Code postal** : 73350
- **Superficie** : 28 km²



LE DÉPARTEMENT

Statistiques sur la population



Nombre d'habitants

2 098



Age moyen

45 ans



Pop active

46.5%



Taux chômage

2.7%



Pop densité

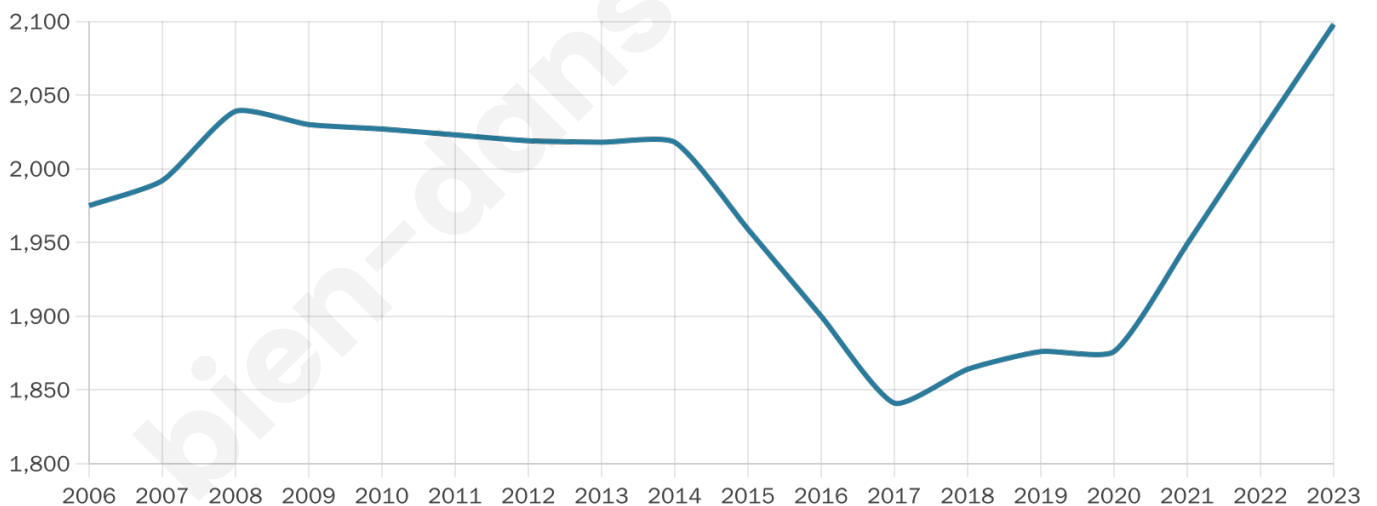
75 h/km²



Revenu moyen

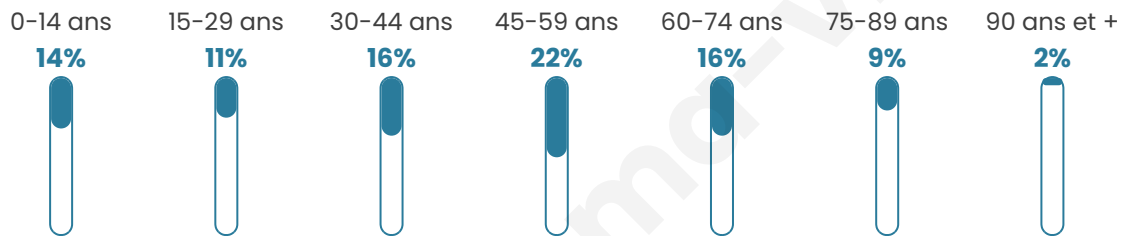
24 200 €/an

Evolution du nombre d'habitants

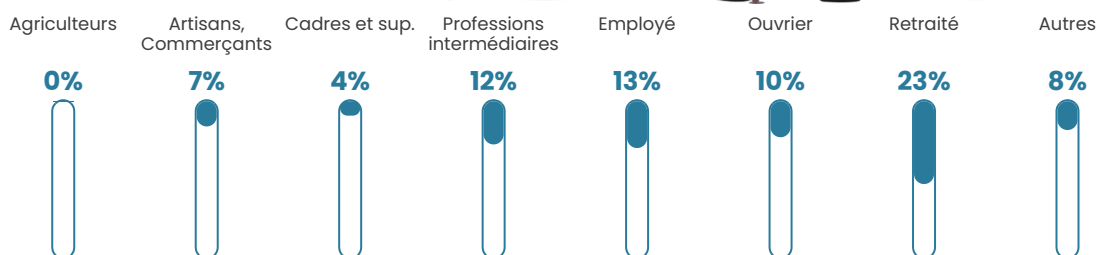


Sources : Institut national de la statistique et des études économiques (insee) selon Les dernières parutions officielles de 2024 portant sur les années 2020, 2021 et 2022.


Tranche d'âge




Activité professionnelle



Niveau de diplôme





Composition des ménages



Profils électoraux

Premier tour

	Emmanuel MACRON	30.78 %
	Jean-Luc MÉLENCHON	18.71 %
	Marine LE PEN	17.16 %
	Yannick JADOT	7.33 %
	Valérie PÉCRESSE	6.90 %
	Éric ZEMMOUR	6.55 %
	Jean LASSALLE	3.53 %
	Nicolas DUPONT- AIGNAN	3.02 %
	Fabien ROUSSEL	2.50 %
	Anne HIDALGO	1.81 %
	Philippe POUTOU	1.29 %
	Nathalie ARTHAUD	0.43 %



1 512 inscrits

Participation : 78.64%

Votes blancs : 2.02%

Votes nuls : 0.42%

Second tour

	Emmanuel MACRON	63,29 %
	Marine LE PEN	36,71 %

1 513 inscrits

Participation : 72.84%

Votes blancs : 6.26%

Votes nuls : 1.54%

Sécurité



Agressions physiques / sexuelles

0



Cambriolages

0



Vols / dégradations

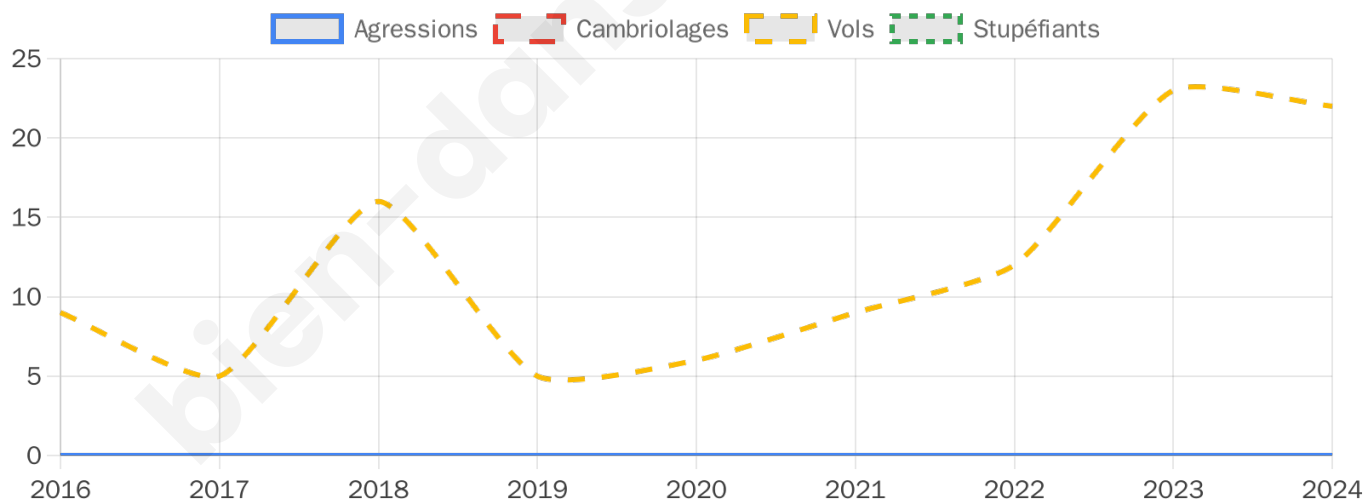
22



Stupéfiants

0

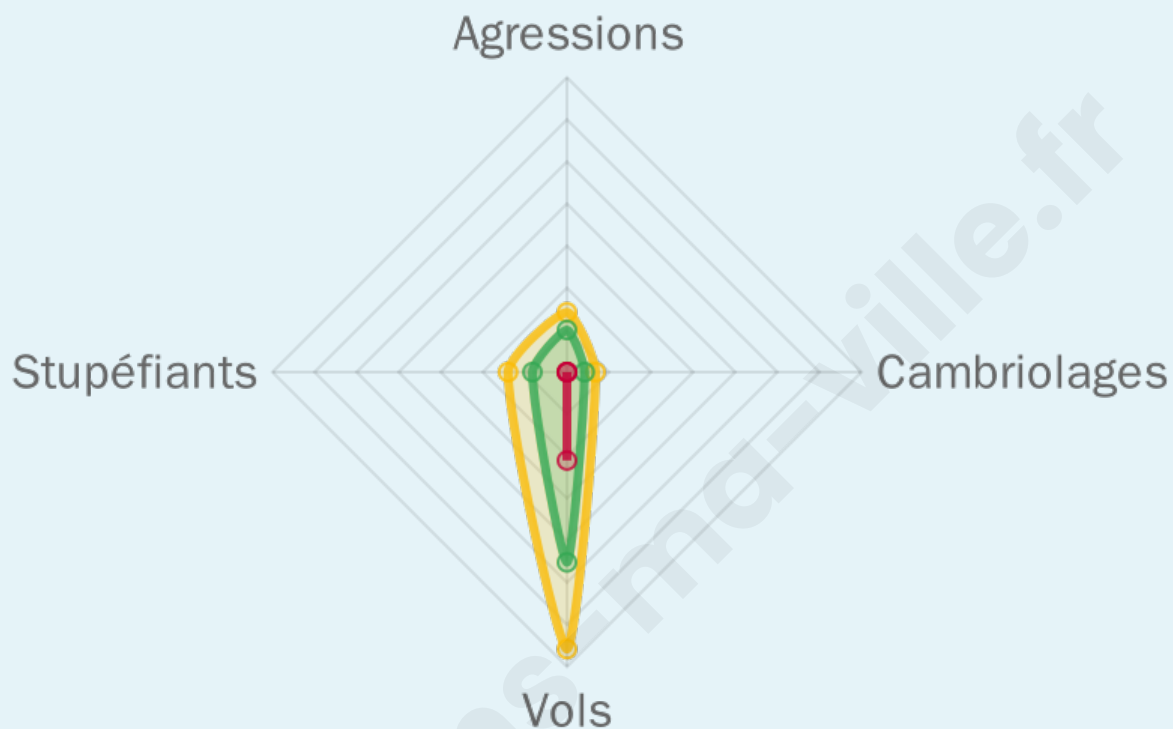
Evolution du nombre d'infractions



Pour comparer

(en proportion du nombre d'habitants)

■ Ville ■ Département ■ Région



Sources : Bases statistiques communale, départementale et régionale de la délinquance enregistrée par la police et la gendarmerie nationales selon les dernières parutions officielles de 2025 portant sur l'année 2024 ([data.gouv](https://data.gouv.fr)).

Agressions physiques / sexuelles : Violences sexuelles, coups et blessures volontaires intrafamiliaux, coups et blessures volontaires, autres coups, blessures volontaires et vols violents sans arme.

Cambriolages : Cambriolages de logements.

Vols : Vols avec armes, vols d'accessoires sur véhicules, vols dans les véhicules, vols de véhicules, vols sans violence contre des personnes, destructions, dégradations volontaires et escroqueries.

Stupéfiants : Trafic de stupéfiants dont (AFD) et usage de stupéfiants.

Services à la population



Commerce

Hypermarché	X <u>Salins-Fontaine</u> 10km
Supermarché	X <u>La Plagne</u> <u>Tarentaise</u> 7km
Superette	3
Boulangerie	3
Boucherie	3
Restaurant	8
Garage	6
Station-service	X <u>Courchevel</u> 2km
Banque	3
La poste	X <u>Moutiers</u> 10km
Coiffeur	3
Tabac	X <u>Courchevel</u> 4km
Bars / discothèque	3
Bibliothèque	X <u>Les Allues</u> 8km
Cinéma	X <u>Brides-les-Bains</u> 7km
Vétérinaire	2



Santé

Pharmacie	1
Hôpital	X <u>Courchevel</u> 2km
Laboratoire d'analyses médicales	X <u>Moutiers</u> 10km
Etablissement pour handicapé	X <u>Saint-Martin-sur-la-Chambre</u> 29km
EHPA	1
Médecin	3
Dentiste	2
Chirurgien	X <u>Bourg-Saint-Maurice</u> 21km
Dermatologue	X <u>Albertville</u> 32km
Anesthésiste	X <u>Pontcharra</u> 49km
Gastro-entérologue	X <u>Challes-les-Eaux</u> 54km
Gynécologue	X <u>Moutiers</u> 10km
Cancérologue	X <u>Challes-les-Eaux</u> 54km
Neurologue	X <u>Albertville</u> 32km
Ophtalmologue	X <u>Saint-Jean-de-Maurienne</u> 30km
ORL	X <u>Albertville</u> 32km
Cardiologue	X <u>Saint-Jean-de-Maurienne</u> 30km
Pédiatre	X <u>Grignon</u> 31km
Pneumologue	X <u>Saint-Jean-de-Maurienne</u> 31km
Psychologue	X <u>Saint-Jean-de-Maurienne</u> 31km
Radiologue	X <u>Moutiers</u> 10km
Rhumatologue	X <u>Saint-Martin-de-la-Porte</u> 28km
Sage-femme	X <u>Aime-la-Plagne</u> 12km



Éducation

Crèche	3
Ecole maternelle Public	1
Ecole maternelle Privé	X <u>Praz-sur-Arly</u> 44km
Ecole primaire Public	1
Ecole primaire Privé	X <u>Moutiers</u> 10km
Collège Public	1
Collège Privé	X <u>Moutiers</u> 10km
Lycée Public	X <u>Moutiers</u> 10km
Lycée Privé	X <u>Tignes</u> 20km

Sources : Base Sirene des entreprises et de leurs établissements selon les dernières parutions officielles de 2025 portant sur l'année 2024 ([data.gouv](#)). Liste, localisation et tarifs des professionnels de santé selon les dernières parutions officielles de 2025 portant sur l'année 2024 ([opendatasoft](#)) et FINISS Extraction du Fichier des établissements selon les dernières parutions officielles de 2025 portant sur l'année 2024 ([data.gouv](#)). Adresse et géolocalisation des établissements d'enseignement du premier et second degrés selon les dernières parutions officielles de 2025 portant sur l'année 2024 ([data.education.gouv](#))

Villes autour de Bozel

Ville	Habitants	Superficie	Pop densité	Pop active	Taux chômage	Revenu moyen	Prix immobilier
Courchevel	2 290	68 km ²	34 h/km ²	57.8%	1.5%	23 170 €/an	5 461 €/m ²
Champagny-en-Vanoise	540	85 km ²	6 h/km ²	54.6%	1.1%	25 340 €/an	5 343 €/m ²
Planay	442	22 km ²	20 h/km ²	52.7%	1.4%	22 150 €/an	2 179 €/m ²
Brides-les-Bains	442	2 km ²	221 h/km ²	50%	2%	22 290 €/an	3 412 €/m ²
Feissons-sur-Salins	175	4 km ²	44 h/km ²	49.7%	2.3%	25 520 €/an	2 083 €/m ²
Les Allues	1 736	86 km ²	20 h/km ²	60.4%	1.5%	23 640 €/an	6 918 €/m ²
Notre-Dame-du-Pré	258	18 km ²	14 h/km ²	45%	3.9%	25 040 €/an	2 218 €/m ²
Saint-Marcel (1 avis)	611	8 km ²	76 h/km ²	50.7%	4.1%	21 790 €/an	2 020 €/m ²
Pralognan-la-Vanoise	689	88 km ²	8 h/km ²	54.7%	1.9%	22 480 €/an	4 094 €/m ²
Hautecour	298	11 km ²	27 h/km ²	49%	2.7%	23 850 €/an	1 723 €/m ²
Salins-Fontaine	941	8 km ²	118 h/km ²	49.3%	1.6%	24 930 €/an	1 547 €/m ²
Moutiers (6 avis)	3 487	3 km ²	1 162 h/km ²	47.4%	5.4%	19 280 €/an	1 978 €/m ²
La Plagne Tarentaise	3 836	96 km ²	40 h/km ²	55.3%	2.1%	23 700 €/an	3 487 €/m ²
Aime-la-Plagne (2 avis)	4 385	94 km ²	47 h/km ²	52.1%	2.1%	23 650 €/an	2 767 €/m ²
Grand-Aigueblanche (1 avis)	3 780	27 km ²	140 h/km ²	50.4%	2.4%	24 280 €/an	2 250 €/m ²

bien-dans-ma-ville.fr



Vous aimez votre ville ? Notez-la !

Et faites-nous part de vos remarques constructives



Avec

BIEN dans ma **VILLE** 