



Version web

Ville de Boyer

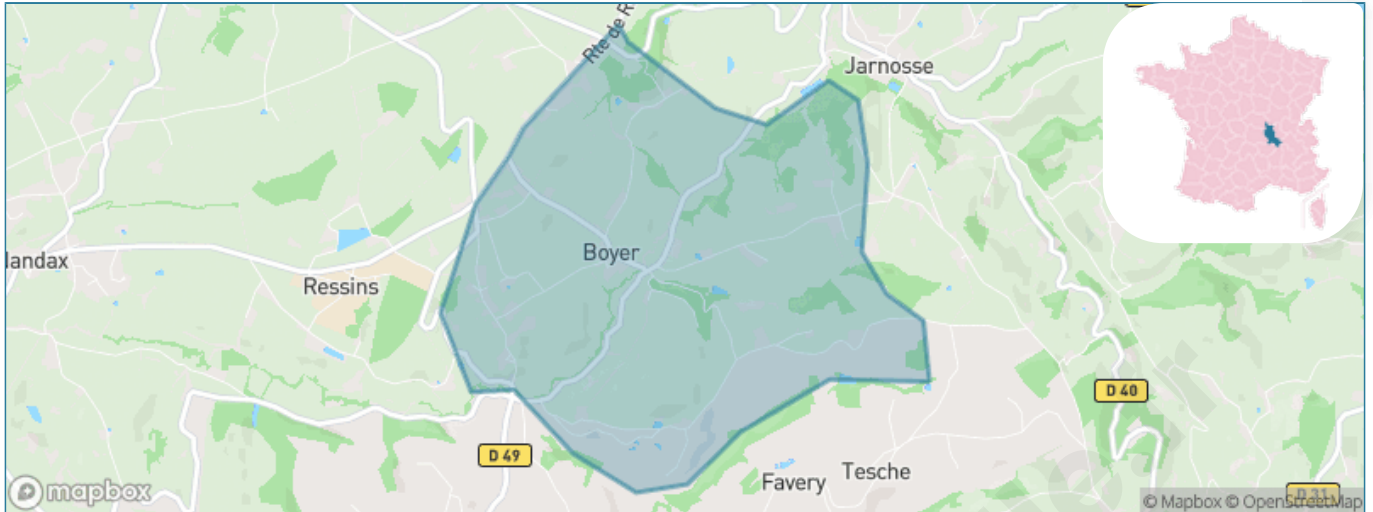
Présenté par

BIEN dans
ma **VILLE** 

Sommaire

Situation géographique	3
Statistiques sur la population	4
Evolution du nombre d'habitants	4
Tranche d'âge	5
0-14 ans	5
15-29 ans	5
30-44 ans	5
45-59 ans	5
60-74 ans	5
75-89 ans	5
90 ans et +	5
Activité professionnelle	5
Agriculteurs	5
Artisans, Commerçants	5
Cadres et sup.	5
Professions intermédiaires	5
Employé	5
Ouvrier	5
Retraité	5
Autres	5
Niveau de diplôme	6
Sans diplôme ou CEP	6
Brevet, BEPC, DNB	6
CAP-BEP ou équivalent	6
BAC ou équivalent	6
BAC+2	6
BAC+3 ou +4	6
BAC+5 ou plus	6
Composition des ménages	6
Couple sans enfant	6
Couple avec enfant(s)	6
Famille monoparentale	6
Colocation / Autre	6
Personnes seules	6
Profils électoraux	7
Premier tour	7
Sécurité	8
Evolution du nombre d'infractions	8
Pour comparer	9
Services à la population	10
Commerce	10
Éducation	10
Villes autour de Boyer	11

Situation géographique



i Informations clés

- **Région** : Auvergne-Rhône-Alpes
- **Département** : Loire
- **Code postal** : 42460
- **Superficie** : 5 km²



Loire
LE DÉPARTEMENT

Statistiques sur la population



Nombre d'habitants

195



Age moyen

37 ans



Pop active

44.1%



Taux chômage

2.3%



Pop densité

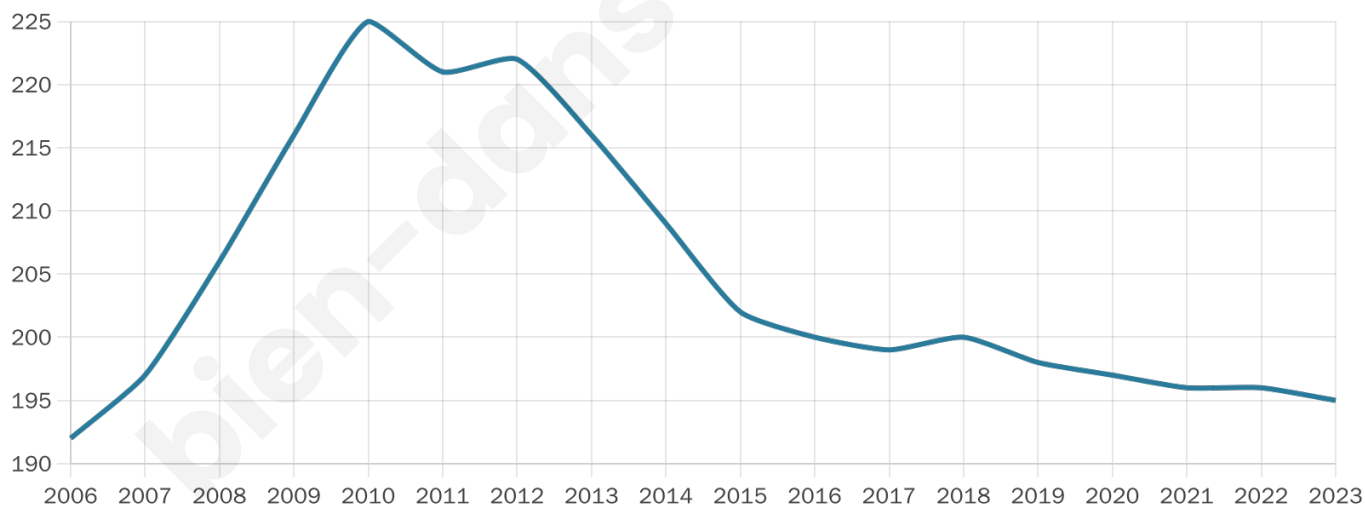
39 h/km²



Revenu moyen

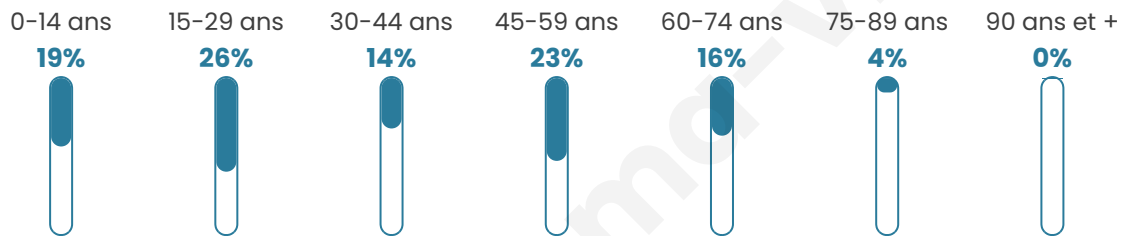
24 290 €/an

Evolution du nombre d'habitants

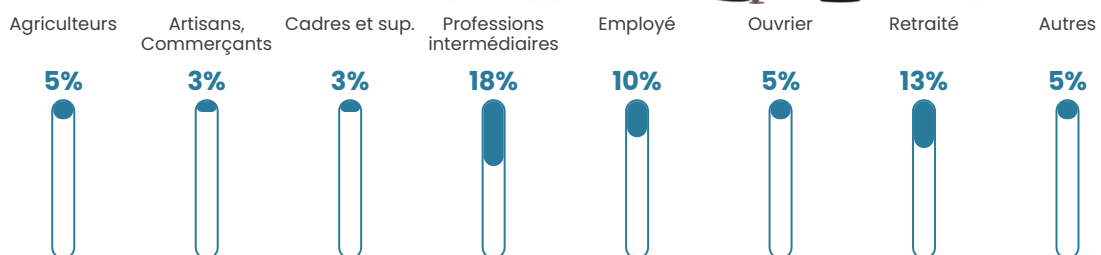


Sources : Institut national de la statistique et des études économiques (insee) selon Les dernières parutions officielles de 2024 portant sur les années 2020, 2021 et 2022.

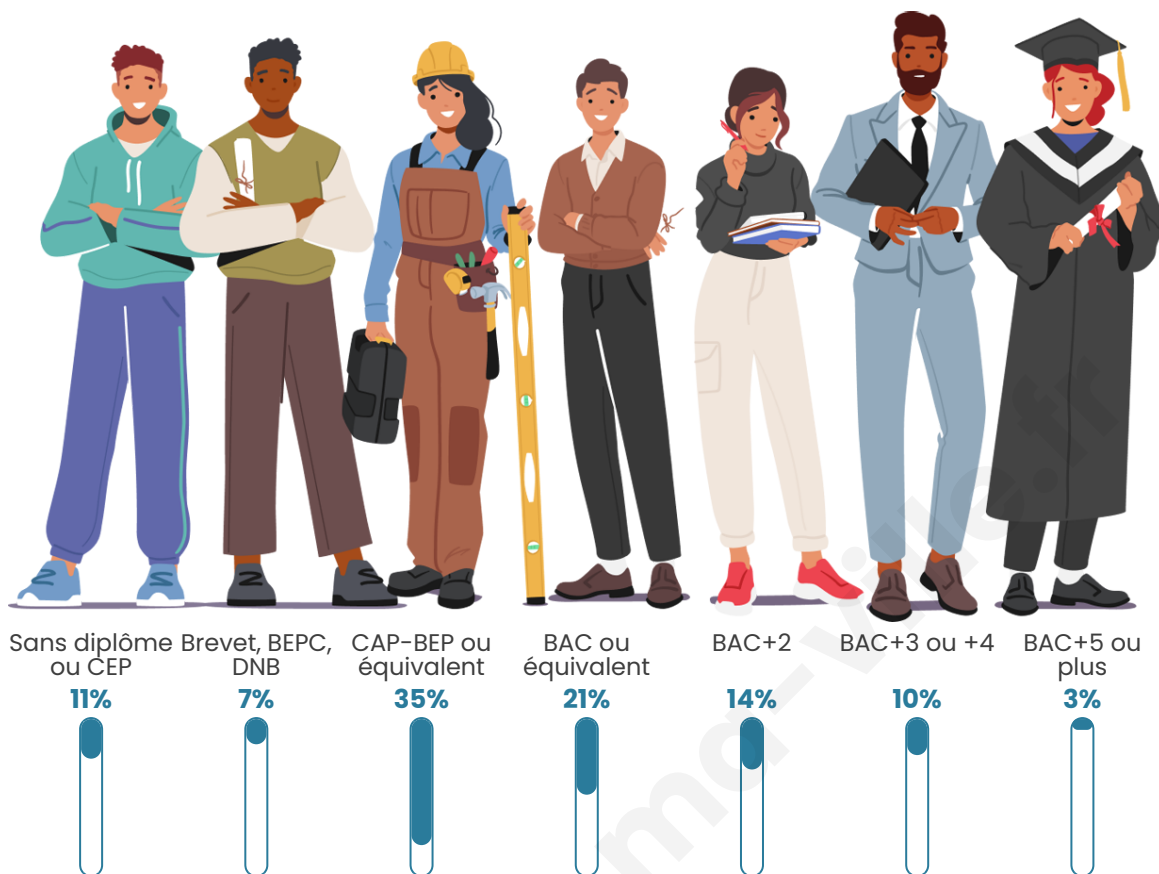
Tranche d'âge




Activité professionnelle



Niveau de diplôme



Composition des ménages



Profils électoraux

Premier tour

	Emmanuel MACRON	33.62 %
	Marine LE PEN	17.24 %
	Jean-Luc MÉLENCHON	16.38 %
	Valérie PÉCRESSÉ	10.34 %
	Éric ZEMMOUR	6.03 %
	Yannick JADOT	4.31 %
	Nicolas DUPONT-AIGNAN	4.31 %
	Jean LASSALLE	3.45 %
	Nathalie ARTHAUD	1.72 %
	Philippe POUTOU	1.72 %
	Anne HIDALGO	0.86 %
	Fabien ROUSSEL	0.00 %



140 inscrits

Participation : 82.86%

Votes blancs : 0.00%

Votes nuls : 0.00%

Second tour

	Emmanuel MACRON	68,63 %
	Marine LE PEN	31,37 %

140 inscrits

Participation : 85%

Votes blancs : 10.08%

Votes nuls : 4.2%

Sécurité



Agressions physiques / sexuelles

0



Cambriolages

0



Vols / dégradations

0



Stupéfiants

0

Evolution du nombre d'infractions



Pour comparer

(en proportion du nombre d'habitants)



Sources : Bases statistiques communale, départementale et régionale de la délinquance enregistrée par la police et la gendarmerie nationales selon les dernières parutions officielles de 2025 portant sur l'année 2024 ([data.gouv](https://data.gouv.fr)).

Agressions physiques / sexuelles : Violences sexuelles, coups et blessures volontaires intrafamiliaux, coups et blessures volontaires, autres coups, blessures volontaires et vols violents sans arme.

Cambriolages : Cambriolages de logements.

Vols : Vols avec armes, vols d'accessoires sur véhicules, vols dans les véhicules, vols de véhicules, vols sans violence contre des personnes, destructions, dégradations volontaires et escroqueries.

Stupéfiants : Trafic de stupéfiants dont (AFD) et usage de stupéfiants.

Services à la population



Commerce

Hypermarché	X <u>Saint-Nizier-sous-Charlieu</u> 7km
Supermarché	X <u>Charlieu</u> 7km
Superette	X <u>Coutouvre</u> 3km
Boulangerie	X <u>Villers</u> 2km
Boucherie	X <u>Perreux</u> 6km
Restaurant	X <u>Saint-Hilaire-sous-Charlieu</u> 4km
Garage	X <u>Jarnosse</u> 2km
Station-service	X <u>Charlieu</u> 6km
Banque	X <u>Coutouvre</u> 5km
La poste	X <u>Coutouvre</u> 3km
Coiffeur	X <u>Villers</u> 2km
Tabac	X <u>Charlieu</u> 7km
Bars / discothèque	X <u>Jarnosse</u> 2km
Bibliothèque	X <u>Cours-la-Ville</u> 7km
Cinéma	X <u>Charlieu</u> 7km
Vétérinaire	X <u>Le Cergne</u> 7km



Santé

Pharmacie	X <u>Charlieu</u> 7km
Hôpital	X <u>Roanne</u> 10km
Laboratoire d'analyses médicales	X <u>Charlieu</u> 7km
Etablissement pour handicapé	X <u>Charlieu</u> 7km
EHPA	X <u>Coutouvre</u> 3km
Médecin	X <u>Coutouvre</u> 3km
Dentiste	X <u>Charlieu</u> 7km
Chirurgien	X <u>Roanne</u> 12km
Dermatologue	X <u>Charlieu</u> 7km
Anesthésiste	X <u>Roanne</u> 14km
Gastro-entérologue	X <u>Roanne</u> 15km
Gynécologue	X <u>Roanne</u> 13km
Cancérologue	X <u>Mâcon</u> 52km
Neurologue	X <u>Roanne</u> 12km
Ophthalmologue	X <u>Roanne</u> 12km
ORL	X <u>Roanne</u> 12km
Cardiologue	X <u>Roanne</u> 12km
Pédiatre	X <u>Vougy</u> 8km
Pneumologue	X <u>Cours-la-Ville</u> 8km
Psychologue	X <u>Mably</u> 12km
Radiologue	X <u>Roanne</u> 12km
Rhumatologue	X <u>Roanne</u> 12km
Sage-femme	X <u>Charlieu</u> 7km



Éducation

Crèche	X <u>Cuinzier</u> 5km
Ecole maternelle Public	X <u>Cours-la-Ville</u> 8km
Ecole maternelle Privé	X <u>Montbrison</u> 56km
Ecole primaire Public	X <u>Jarnosse</u> 2km
Ecole primaire Privé	X <u>Saint-Hilaire-sous-Charlieu</u> 4km
Collège Public	X <u>Charlieu</u> 7km
Collège Privé	X <u>Charlieu</u> 8km
Lycée Public	X <u>Charlieu</u> 9km
Lycée Privé	X <u>Nandax</u> 2km

Sources : Base Sirene des entreprises et de leurs établissements selon les dernières parutions officielles de 2025 portant sur l'année 2024 ([data.gouv](https://data.gouv.fr)). Liste, localisation et tarifs des professionnels de santé selon les dernières parutions officielles de 2025 portant sur l'année 2024 ([opendatasoft](https://opendatasoft.com)) et FINISS Extraction du Fichier des établissements selon les dernières parutions officielles de 2025 portant sur l'année 2024 ([data.gouv](https://data.gouv.fr)). Adresse et géolocalisation des établissements d'enseignement du premier et second degrés selon les dernières parutions officielles de 2025 portant sur l'année 2024 ([data.education.gouv](https://data.education.gouv.fr))

Villes autour de Boyer

Ville	Habitants	Superficie	Pop densité	Pop active	Taux chômage	Revenu moyen	Prix immobilier
Jarnosse	410	11 km ²	37 h/km ²	46.8%	2.9%	22 950 €/an	1 211 €/m ²
Villers	602	5 km ²	120 h/km ²	47.3%	2.7%	22 030 €/an	1 109 €/m ²
Saint-Hilaire-sous-Charlieu	548	13 km ²	42 h/km ²	47.8%	3.8%	22 820 €/an	1 189 €/m ²
Coutouvre	1 085	21 km ²	52 h/km ²	42.1%	2.9%	22 660 €/an	1 218 €/m ²
Nandax	564	8 km ²	71 h/km ²	49.1%	2.3%	22 890 €/an	1 160 €/m ²
Chandon	1 423	12 km ²	119 h/km ²	46.2%	2.5%	22 970 €/an	1 528 €/m ²
Charlieu (8 avis)	3 766	6 km ²	628 h/km ²	43.1%	5.8%	20 420 €/an	1 116 €/m ²
Mars	555	12 km ²	46 h/km ²	47.6%	2.2%	22 040 €/an	1 014 €/m ²
Arcinges	216	3 km ²	72 h/km ²	53.7%	4.2%	22 400 €/an	887 €/m ²
Cuinzier (1 avis)	707	5 km ²	141 h/km ²	47.9%	3.7%	21 780 €/an	947 €/m ²
La Gresle (1 avis)	857	14 km ²	61 h/km ²	46.7%	2.9%	22 640 €/an	1 142 €/m ²
Sevelinges	646	8 km ²	81 h/km ²	45.8%	3.4%	23 070 €/an	1 111 €/m ²
Saint-Denis-de-Cabanne (2 avis)	1 246	7 km ²	178 h/km ²	44.9%	3.5%	21 430 €/an	992 €/m ²
Vougy	1 546	20 km ²	77 h/km ²	42.4%	3.6%	23 760 €/an	1 310 €/m ²
Montagny	1 110	25 km ²	44 h/km ²	44.1%	2.4%	22 250 €/an	1 117 €/m ²

bien-dans-ma-ville.fr



Vous aimez votre ville ? Notez-la !

Et faites-nous part de vos remarques constructives



Avec

BIEN dans ma **VILLE** 