



Version web

# Ville de Boyaval

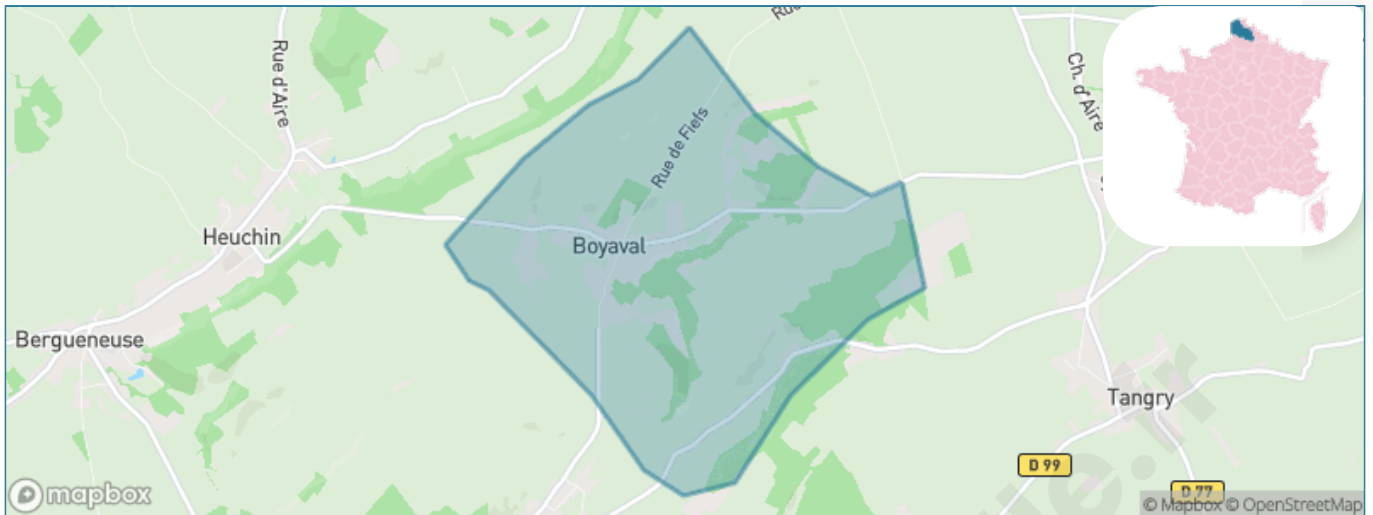
Présenté par

**BIEN** dans  
ma **VILLE** 

# Sommaire

|  |    |
|--|----|
| Situation géographique .....                   | 3  |
| Statistiques sur la population .....           | 4  |
| Evolution du nombre d'habitants .....          | 4  |
| Tranche d'âge .....                            | 5  |
| <i>0-14 ans</i> .....                          | 5  |
| <i>15-29 ans</i> .....                         | 5  |
| <i>30-44 ans</i> .....                         | 5  |
| <i>45-59 ans</i> .....                         | 5  |
| <i>60-74 ans</i> .....                         | 5  |
| <i>75-89 ans</i> .....                         | 5  |
| <i>90 ans et +</i> .....                       | 5  |
| Activité professionnelle .....                 | 5  |
| <i>Agriculteurs</i> .....                      | 5  |
| <i>Artisans, Commerçants</i> .....             | 5  |
| <i>Cadres et sup.</i> .....                    | 5  |
| <i>Professions intermédiaires</i> .....        | 5  |
| <i>Employé</i> .....                           | 5  |
| <i>Ouvrier</i> .....                           | 5  |
| <i>Retraité</i> .....                          | 5  |
| <i>Autres</i> .....                            | 5  |
| Niveau de diplôme .....                        | 6  |
| <i>Sans diplôme ou CEP</i> .....               | 6  |
| <i>Brevet, BEPC, DNB</i> .....                 | 6  |
| <i>CAP-BEP ou équivalent</i> .....             | 6  |
| <i>BAC ou équivalent</i> .....                 | 6  |
| <i>BAC+2</i> .....                             | 6  |
| <i>BAC+3 ou +4</i> .....                       | 6  |
| <i>BAC+5 ou plus</i> .....                     | 6  |
| Composition des ménages .....                  | 6  |
| <i>Couple sans enfant</i> .....                | 6  |
| <i>Couple avec enfant(s)</i> .....             | 6  |
| <i>Famille monoparentale</i> .....             | 6  |
| <i>Colocation / Autre</i> .....                | 6  |
| <i>Personnes seules</i> .....                  | 6  |
| Profils électoraux .....                       | 7  |
| <i>Premier tour</i> .....                      | 7  |
| Sécurité .....                                 | 8  |
| <i>Evolution du nombre d'infractions</i> ..... | 8  |
| <i>Pour comparer</i> .....                     | 9  |
| Services à la population .....                 | 10 |
| <i>Commerce</i> .....                          | 10 |
| <i>Éducation</i> .....                         | 10 |
| <i>Villes autour de Boyaval</i> .....          | 11 |

# Situation géographique



## i Informations clés

- **Région** : Hauts-de-France
- **Département** : Pas-de-Calais
- **Code postal** : 62134
- **Superficie** : 5 km<sup>2</sup>



# Statistiques sur la population



Nombre d'habitants

**147**



Age moyen

**38 ans**



Pop active

**44.9%**



Taux chômage

**5.1%**



Pop densité

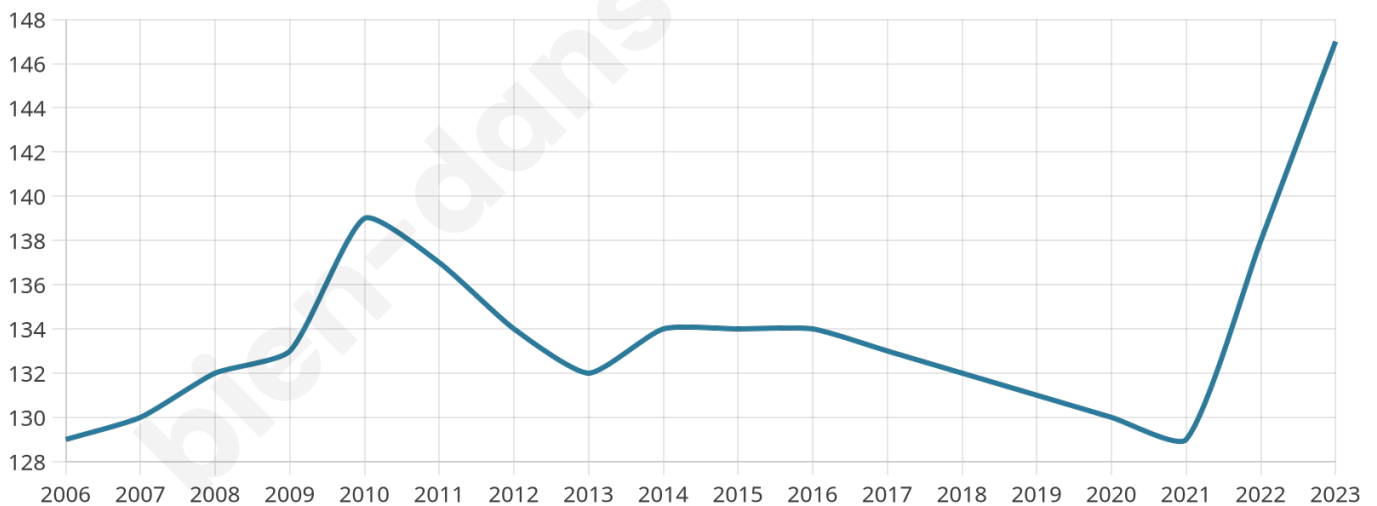
**29 h/km<sup>2</sup>**



Revenu moyen

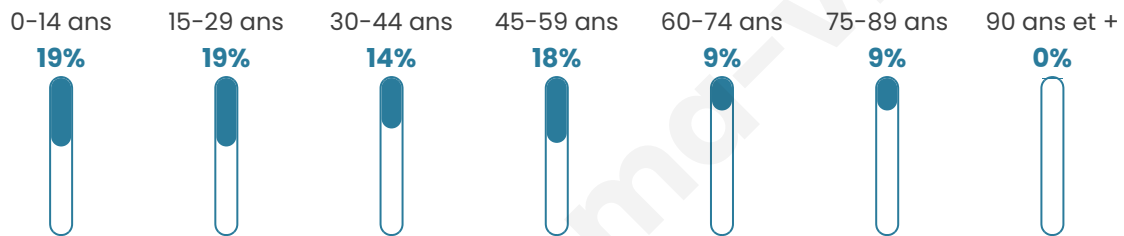
**21 870 €/an**

## Evolution du nombre d'habitants

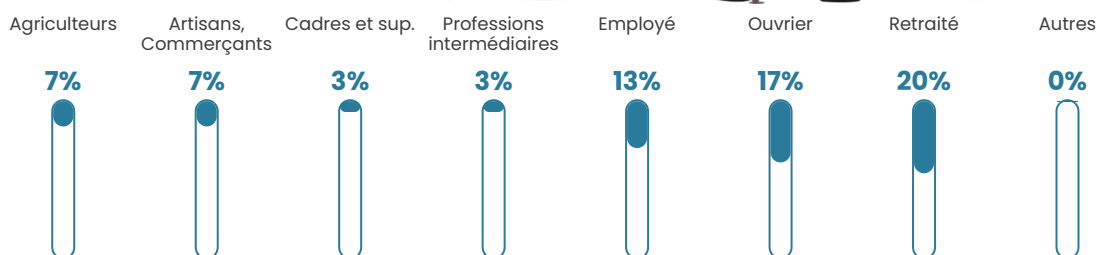


Sources : Institut national de la statistique et des études économiques (insee) selon Les dernières parutions officielles de 2024 portant sur les années 2020, 2021 et 2022.


## Tranche d'âge




## Activité professionnelle



## Niveau de diplôme





## Composition des ménages



# Profils électoraux

## Premier tour

|   |                       |         |
|---|-----------------------|---------|
|    | Marine LE PEN         | 36.36 % |
|    | Emmanuel MACRON       | 22.08 % |
|    | Éric ZEMMOUR          | 14.29 % |
|    | Jean-Luc MÉLENCHON    | 14.29 % |
|    | Nicolas DUPONT-AIGNAN | 3.90 %  |
|   | Jean LASSALLE         | 2.60 %  |
|  | Yannick JADOT         | 2.60 %  |
|  | Nathalie ARTHAUD      | 1.30 %  |
|  | Fabien ROUSSEL        | 1.30 %  |
|  | Anne HIDALGO          | 1.30 %  |
|  | Valérie PÉCRESSE      | 0.00 %  |
|  | Philippe POUTOU       | 0.00 %  |



### 90 inscrits

Participation : 86.67%

Votes blancs : 1.28%

Votes nuls : 0.00%

## Second tour

|   |                 |         |
|---|-----------------|---------|
|  | Emmanuel MACRON | 38,89 % |
|  | Marine LE PEN   | 61,11 % |

### 90 inscrits

Participation : 85.56%

Votes blancs : 3.9%

Votes nuls : 2.6%

# Sécurité



Agressions physiques / sexuelles

0



Cambriolages

0



Vols / dégradations

0



Stupéfiants

0

## Evolution du nombre d'infractions



## Pour comparer

(en proportion du nombre d'habitants)



Sources : Bases statistiques communale, départementale et régionale de la délinquance enregistrée par la police et la gendarmerie nationales selon les dernières parutions officielles de 2025 portant sur l'année 2024 ([data.gouv](https://data.gouv.fr)).

Agressions physiques / sexuelles : Violences sexuelles, coups et blessures volontaires intrafamiliaux, coups et blessures volontaires, autres coups, blessures volontaires et vols violents sans arme.

Cambriolages : Cambriolages de logements.

Vols : Vols avec armes, vols d'accessoires sur véhicules, vols dans les véhicules, vols de véhicules, vols sans violence contre des personnes, destructions, dégradations volontaires et escroqueries.

Stupéfiants : Trafic de stupéfiants dont (AFD) et usage de stupéfiants.

# Services à la population



## Commerce

|                    |                                      |
|--------------------|--------------------------------------|
| Hypermarché        | X <u>Saint-Pol-sur-Ternoise</u> 9km  |
| Supermarché        | X <u>Anvin</u> 4km                   |
| Superette          | X <u>Heuchin</u> 2km                 |
| Boulangerie        | X <u>Heuchin</u> 2km                 |
| Boucherie          | X <u>Valhuon</u> 6km                 |
| Restaurant         | X <u>Eps</u> 2km                     |
| Garage             | X <u>Hestrus</u> 3km                 |
| Station-service    | X <u>Anvin</u> 4km                   |
| Banque             | X <u>Pernes</u> 8km                  |
| La poste           | X <u>Anvin</u> 4km                   |
| Coiffeur           | X <u>Heuchin</u> 2km                 |
| Tabac              | X <u>Auchel</u> 13km                 |
| Bars / discothèque | X <u>Heuchin</u> 2km                 |
| Bibliothèque       | X <u>Lillers</u> 17km                |
| Cinéma             | X <u>Saint-Pol-sur-Ternoise</u> 10km |
| Vétérinaire        | X <u>Hernicourt</u> 5km              |



## Santé

|                                  |                                      |
|----------------------------------|--------------------------------------|
| Pharmacie                        | X <u>Heuchin</u> 3km                 |
| Hôpital                          | X <u>Gauchin-Verloingt</u> 10km      |
| Laboratoire d'analyses médicales | X <u>Saint-Pol-sur-Ternoise</u> 10km |
| Etablissement pour handicapé     | X <u>Saint-Pol-sur-Ternoise</u> 10km |
| EHPA                             | X <u>Nédonchel</u> 8km               |
| Médecin                          | X <u>Pernes</u> 8km                  |
| Dentiste                         | X <u>Saint-Pol-sur-Ternoise</u> 10km |
| Chirurgien                       | X <u>Bruay-la-Buissière</u> 17km     |
| Dermatologue                     | X <u>Bruay-la-Buissière</u> 19km     |
| Anesthésiste                     | X <u>Hesdin</u> 22km                 |
| Gastro-entérologue               | X <u>Érin</u> 7km                    |
| Gynécologue                      | X <u>Saint-Pol-sur-Ternoise</u> 10km |
| Cancérologue                     | X <u>Lens</u> 37km                   |
| Neurologue                       | X <u>Hesdin</u> 22km                 |
| Ophtalmologue                    | X <u>Bruay-la-Buissière</u> 19km     |
| ORL                              | X <u>Saint-Pol-sur-Ternoise</u> 9km  |
| Cardiologue                      | X <u>Saint-Pol-sur-Ternoise</u> 9km  |
| Pédiatre                         | X <u>Blendecques</u> 29km            |
| Pneumologue                      | X <u>Béthune</u> 25km                |
| Psychologue                      | X <u>Bomy</u> 14km                   |
| Radiologue                       | X <u>Saint-Pol-sur-Ternoise</u> 9km  |
| Rhumatologue                     | X <u>Bruay-la-Buissière</u> 17km     |
| Sage-femme                       | X <u>Gauchin-Verloingt</u> 10km      |



## Éducation

|                         |                                      |
|-------------------------|--------------------------------------|
| Crèche                  | X <u>Fléchin</u> 10km                |
| Ecole maternelle Public | X <u>Eps</u> 1km                     |
| Ecole maternelle Privé  | X <u>Amiens</u> 63km                 |
| Ecole primaire Public   | 1                                    |
| Ecole primaire Privé    | X <u>Pernes</u> 8km                  |
| Collège Public          | X <u>Heuchin</u> 2km                 |
| Collège Privé           | X <u>Saint-Pol-sur-Ternoise</u> 10km |
| Lycée Public            | X <u>Saint-Pol-sur-Ternoise</u> 10km |
| Lycée Privé             | X <u>Fruges</u> 13km                 |

Sources : Base Sirene des entreprises et de leurs établissements selon les dernières parutions officielles de 2025 portant sur l'année 2024 ([data.gouv](https://data.gouv.fr)). Liste, localisation et tarifs des professionnels de santé selon les dernières parutions officielles de 2025 portant sur l'année 2024 ([opendatasoft](https://opendatasoft.com)) et FINESSE Extraction du Fichier des établissements selon les dernières parutions officielles de 2025 portant sur l'année 2024 ([data.gouv](https://data.gouv.fr)). Adresse et géolocalisation des établissements d'enseignement du premier et second degrés selon les dernières parutions officielles de 2025 portant sur l'année 2024 ([data.education.gouv](https://data.education.gouv.fr))

## Villes autour de Boyaval

| Ville                 | Habitants | Superficie         | Pop densité           | Pop active | Taux chômage | Revenu moyen | Prix immobilier        |
|-----------------------|-----------|--------------------|-----------------------|------------|--------------|--------------|------------------------|
| Eps                   | 238       | 6 km <sup>2</sup>  | 40 h/km <sup>2</sup>  | 50%        | 2.9%         | 23 660 €/an  | 1 232 €/m <sup>2</sup> |
| Heuchin               | 482       | 8 km <sup>2</sup>  | 60 h/km <sup>2</sup>  | 45.6%      | 6%           | 21 270 €/an  | 1 351 €/m <sup>2</sup> |
| Hestrus               | 215       | 7 km <sup>2</sup>  | 31 h/km <sup>2</sup>  | 45.1%      | 4.2%         | 20 710 €/an  | 812 €/m <sup>2</sup>   |
| Tangry                | 265       | 4 km <sup>2</sup>  | 66 h/km <sup>2</sup>  | 53.6%      | 3%           | 24 010 €/an  | 762 €/m <sup>2</sup>   |
| Bergueneuse           | 213       | 2 km <sup>2</sup>  | 107 h/km <sup>2</sup> | 42.7%      | 7%           | 19 720 €/an  | 1 215 €/m <sup>2</sup> |
| Fiefs                 | 354       | 11 km <sup>2</sup> | 32 h/km <sup>2</sup>  | 46%        | 3.4%         | 19 300 €/an  | 1 350 €/m <sup>2</sup> |
| Sains-lès-Pernes      | 294       | 4 km <sup>2</sup>  | 74 h/km <sup>2</sup>  | 45.6%      | 6.8%         | 22 540 €/an  | 775 €/m <sup>2</sup>   |
| Anvin                 | 700       | 7 km <sup>2</sup>  | 100 h/km <sup>2</sup> | 43.1%      | 8%           | 19 030 €/an  | 1 041 €/m <sup>2</sup> |
| Conteville-en-Ternois | 83        | 2 km <sup>2</sup>  | 42 h/km <sup>2</sup>  | 34.9%      | 3.6%         | NC           | 1 381 €/m <sup>2</sup> |
| Fontaine-lès-Boulans  | 97        | 5 km <sup>2</sup>  | 19 h/km <sup>2</sup>  | 59.8%      | 5.2%         | NC           | NC                     |
| Monchy-Cayeux         | 285       | 6 km <sup>2</sup>  | 48 h/km <sup>2</sup>  | 42.1%      | 3.2%         | 20 400 €/an  | 1 028 €/m <sup>2</sup> |
| Équirre               | 71        | 4 km <sup>2</sup>  | 18 h/km <sup>2</sup>  | 39.4%      | 4.2%         | NC           | 636 €/m <sup>2</sup>   |
| Prédefin              | 227       | 3 km <sup>2</sup>  | 76 h/km <sup>2</sup>  | 40.1%      | 3.5%         | 18 170 €/an  | 1 014 €/m <sup>2</sup> |
| Huclier               | 152       | 3 km <sup>2</sup>  | 51 h/km <sup>2</sup>  | 57.2%      | 0.7%         | 25 480 €/an  | NC                     |
| Wavrans-sur-Ternoise  | 197       | 4 km <sup>2</sup>  | 49 h/km <sup>2</sup>  | 49.7%      | 3%           | 21 430 €/an  | 1 643 €/m <sup>2</sup> |

bien-dans-ma-ville.fr



# **Vous aimez votre ville ? Notez-la !**

Et faites-nous part de vos remarques constructives



Avec

**BIEN** dans  
ma **VILLE** 