



Version web

Ville de Bouvières

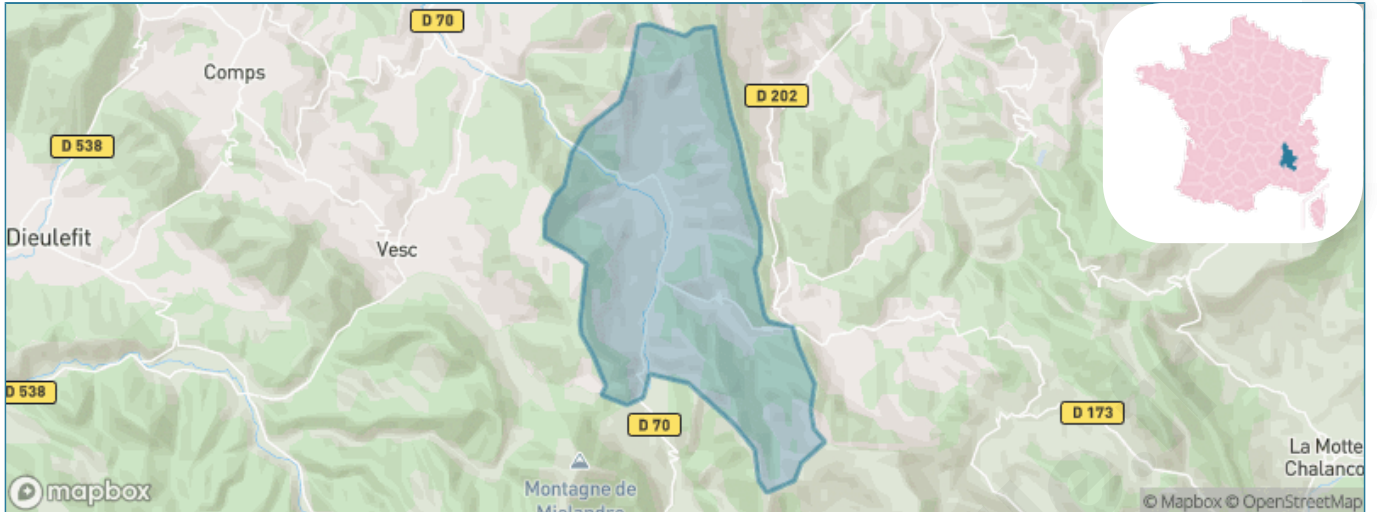
Présenté par

BIEN dans
ma **VILLE** 

Sommaire

| | |
|---|----|
| Situation géographique | 3 |
| Statistiques sur la population | 4 |
| Evolution du nombre d'habitants | 4 |
| Tranche d'âge | 5 |
| 0-14 ans | 5 |
| 15-29 ans | 5 |
| 30-44 ans | 5 |
| 45-59 ans | 5 |
| 60-74 ans | 5 |
| 75-89 ans | 5 |
| 90 ans et + | 5 |
| Activité professionnelle | 5 |
| Agriculteurs | 5 |
| Artisans, Commerçants | 5 |
| Cadres et sup. | 5 |
| Professions intermédiaires | 5 |
| Employé | 5 |
| Ouvrier | 5 |
| Retraité | 5 |
| Autres | 5 |
| Niveau de diplôme | 6 |
| Sans diplôme ou CEP | 6 |
| Brevet, BEPC, DNB | 6 |
| CAP-BEP ou équivalent | 6 |
| BAC ou équivalent | 6 |
| BAC+2 | 6 |
| BAC+3 ou +4 | 6 |
| BAC+5 ou plus | 6 |
| Composition des ménages | 6 |
| Couple sans enfant | 6 |
| Couple avec enfant(s) | 6 |
| Famille monoparentale | 6 |
| Colocation / Autre | 6 |
| Personnes seules | 6 |
| Profils électoraux | 7 |
| Premier tour | 7 |
| Sécurité | 8 |
| Evolution du nombre d'infractions | 8 |
| Pour comparer | 9 |
| Services à la population | 10 |
| Commerce | 10 |
| Éducation | 10 |
| Villes autour de Bouvières | 11 |

Situation géographique



i Informations clés

- **Région** : Auvergne-Rhône-Alpes
- **Département** : Drôme
- **Code postal** : 26460
- **Superficie** : 25 km²



Statistiques sur la population



Nombre d'habitants

151



Age moyen

46 ans



Pop active

44.4%



Taux chômage

8.7%



Pop densité

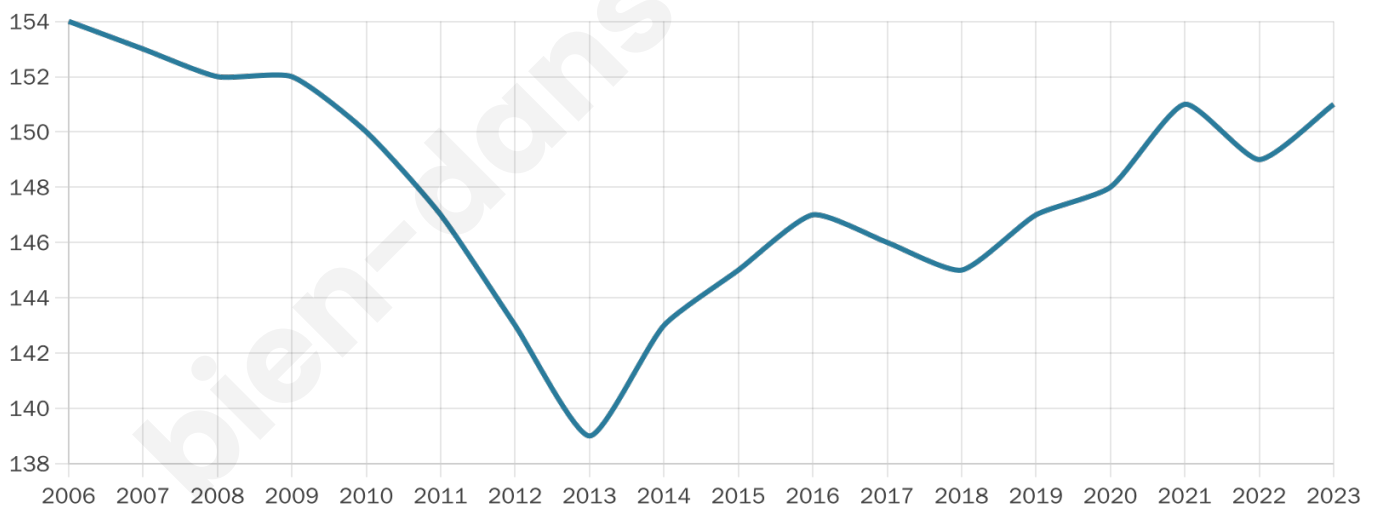
6 h/km²



Revenu moyen

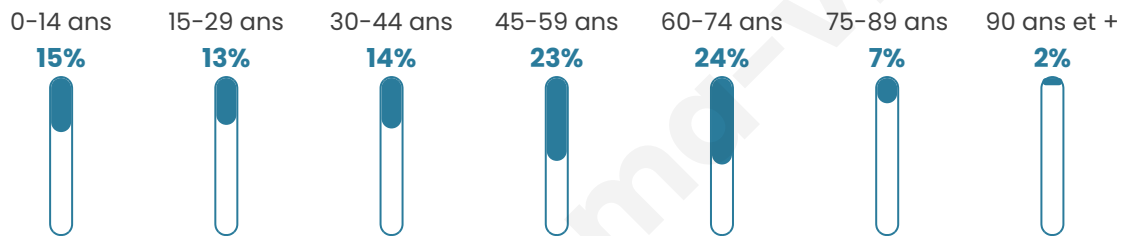
16 680 €/an

Evolution du nombre d'habitants

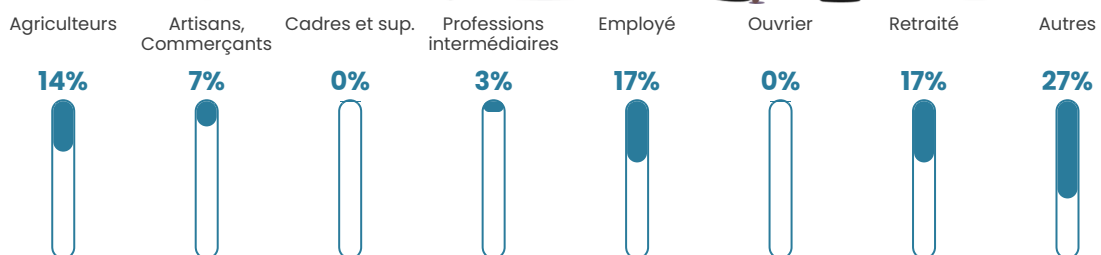


Sources : Institut national de la statistique et des études économiques (insee) selon Les dernières parutions officielles de 2024 portant sur les années 2020, 2021 et 2022.


Tranche d'âge




Activité professionnelle



Niveau de diplôme















Composition des ménages



Profils électoraux

Premier tour

| | | |
|---|---------------------------|---------|
|  | Jean-Luc MÉLENCHON | 35.71 % |
|  | Marine LE PEN | 25.89 % |
|  | Emmanuel MACRON | 10.71 % |
|  | Éric ZEMMOUR | 6.25 % |
|  | Yannick JADOT | 6.25 % |
|  | Jean LASSALLE | 4.46 % |
|  | Anne HIDALGO | 3.57 % |
|  | Nicolas DUPONT- AIGNAN | 2.68 % |
|  | Fabien ROUSSEL | 1.79 % |
|  | Valérie PÉCRESSÉ | 1.79 % |
|  | Philippe POUTOU | 0.89 % |
|  | Nathalie ARTHAUD | 0.00 % |



140 inscrits

Participation : 81.43%

Votes blancs : 0.88%

Votes nuls : 0.88%

Second tour

| | | |
|---|--------------------|---------|
|  | Emmanuel MACRON | 44,87 % |
|  | Marine LE PEN | 55,13 % |

140 inscrits

Participation : 74.29%

Votes blancs : 18.27%

Votes nuls : 6.73%

Sécurité



Agressions physiques / sexuelles

0



Cambriolages

0



Vols / dégradations

0



Stupéfiants

0

Evolution du nombre d'infractions



Pour comparer

(en proportion du nombre d'habitants)



Sources : Bases statistiques communale, départementale et régionale de la délinquance enregistrée par la police et la gendarmerie nationales selon les dernières parutions officielles de 2025 portant sur l'année 2024 ([data.gouv](https://data.gouv.fr)).

Agressions physiques / sexuelles : Violences sexuelles, coups et blessures volontaires intrafamiliaux, coups et blessures volontaires, autres coups, blessures volontaires et vols violents sans arme.

Cambriolages : Cambriolages de logements.

Vols : Vols avec armes, vols d'accessoires sur véhicules, vols dans les véhicules, vols de véhicules, vols sans violence contre des personnes, destructions, dégradations volontaires et escroqueries.

Stupéfiants : Trafic de stupéfiants dont (AFD) et usage de stupéfiants.

Services à la population



Commerce

| | |
|--------------------|---|
| Hypermarché | X Valréas 21km |
| Supermarché | X Dieulefit 13km |
| Superette | X Saint-Nazaire-le-Désert 9km |
| Boulangerie | X Arnayon 9km |
| Boucherie | X Bourdeaux 12km |
| Restaurant | 1 |
| Garage | X Crupies 7km |
| Station-service | X Dieulefit 12km |
| Banque | X Bourdeaux 12km |
| La poste | X Dieulefit 14km |
| Coiffeur | X Saint-Nazaire-le-Désert 8km |
| Tabac | X Dieulefit 12km |
| Bars / discothèque | X Saint-Nazaire-le-Désert 9km |
| Bibliothèque | X Nyons 17km |
| Cinéma | X Nyons 17km |
| Vétérinaire | X Nyons 17km |



Santé

| | |
|----------------------------------|--|
| Pharmacie | X Bourdeaux 12km |
| Hôpital | X Dieulefit 12km |
| Laboratoire d'analyses médicales | X Dieulefit 12km |
| Etablissement pour handicapé | X Condorcet 10km |
| EHPA | X Bourdeaux 11km |
| Médecin | X Vesc 6km |
| Dentiste | X Dieulefit 12km |
| Chirurgien | X Tulette 33km |
| Dermatologue | X Crest 30km |
| Anesthésiste | X Montélimar 38km |
| Gastro-entérologue | X Montélimar 37km |
| Gynécologue | X Nyons 17km |
| Cancérologue | X Valence 52km |
| Neurologue | X Die 31km |
| Ophthalmologue | X Crest 30km |
| ORL | X Vaison-la-Romaine 31km |
| Cardiologue | X Vaison-la-Romaine 32km |
| Pédiatre | X Nyons 17km |
| Pneumologue | X Montélimar 39km |
| Psychologue | X Nyons 17km |
| Radiologue | X Montélimar 35km |
| Rhumatologue | X Montélimar 37km |
| Sage-femme | X Dieulefit 13km |



Éducation

| | |
|-------------------------|---|
| Crèche | X Saint-Nazaire-le-Désert 9km |
| Ecole maternelle Public | X Montjoux 8km |
| Ecole maternelle Privé | X Vaison-la-Romaine 31km |
| Ecole primaire Public | X Vesc 6km |
| Ecole primaire Privé | X Dieulefit 13km |
| Collège Public | X Dieulefit 12km |
| Collège Privé | X Valréas 22km |
| Lycée Public | X Nyons 16km |
| Lycée Privé | X Valréas 22km |

Sources : Base Sirene des entreprises et de leurs établissements selon les dernières parutions officielles de 2025 portant sur l'année 2024 ([data.gouv](#)). Liste, localisation et tarifs des professionnels de santé selon les dernières parutions officielles de 2025 portant sur l'année 2024 ([opendatasoft](#)) et FINISS Extraction du Fichier des établissements selon les dernières parutions officielles de 2025 portant sur l'année 2024 ([data.gouv](#)). Adresse et géolocalisation des établissements d'enseignement du premier et second degrés selon les dernières parutions officielles de 2025 portant sur l'année 2024 ([data.education.gouv](#))

Villes autour de Bouvières

| Ville | Habitants | Superficie | Pop densité | Pop active | Taux chômage | Revenu moyen | Prix immobilier |
|----------------------------------|-----------|--------------------|----------------------|------------|--------------|--------------|------------------------|
| Gumiane | 20 | 8 km ² | 3 h/km ² | 30% | 0% | NC | NC |
| Chaudebonne | 58 | 20 km ² | 3 h/km ² | 50% | 10.3% | NC | NC |
| Valouse | 41 | 6 km ² | 7 h/km ² | 63.4% | 7.3% | NC | NC |
| Vesc | 261 | 40 km ² | 7 h/km ² | 43.3% | 2.7% | 18 710 €/an | 1 713 €/m ² |
| Saint-Ferréol-Trente-Pas | 218 | 21 km ² | 10 h/km ² | 55% | 4.6% | 18 870 €/an | 2 120 €/m ² |
| Orcinas | 40 | 5 km ² | 8 h/km ² | 47.5% | 7.5% | NC | 1 907 €/m ² |
| Villeperdrix | 103 | 26 km ² | 4 h/km ² | 38.8% | 7.8% | NC | 2 686 €/m ² |
| Arnayon | 27 | 19 km ² | 1 h/km ² | 33.3% | 7.4% | NC | NC |
| Crupies | 96 | 13 km ² | 7 h/km ² | 45.8% | 2.1% | NC | 587 €/m ² |
| Teyssières | 66 | 28 km ² | 2 h/km ² | 34.8% | 3% | NC | 1 040 €/m ² |
| Comps | 137 | 11 km ² | 12 h/km ² | 46% | 6.6% | 20 010 €/an | 2 258 €/m ² |
| Saint-Nazaire-le-Désert (1 avis) | 206 | 46 km ² | 4 h/km ² | 38.8% | 3.4% | 16 760 €/an | 1 320 €/m ² |
| Les Tonils | 16 | 13 km ² | 1 h/km ² | 75% | 31.3% | NC | 3 722 €/m ² |
| Montjoux | 316 | 18 km ² | 18 h/km ² | 48.4% | 5.4% | 22 980 €/an | 1 613 €/m ² |
| Eyroles | 22 | 8 km ² | 3 h/km ² | 40.9% | 0% | NC | NC |

bien-dans-ma-ville.fr



Vous aimez votre ville ? Notez-la !

Et faites-nous part de vos remarques constructives



Avec

BIEN dans ma **VILLE** 