



Version web

# Ville de Boutervilliers

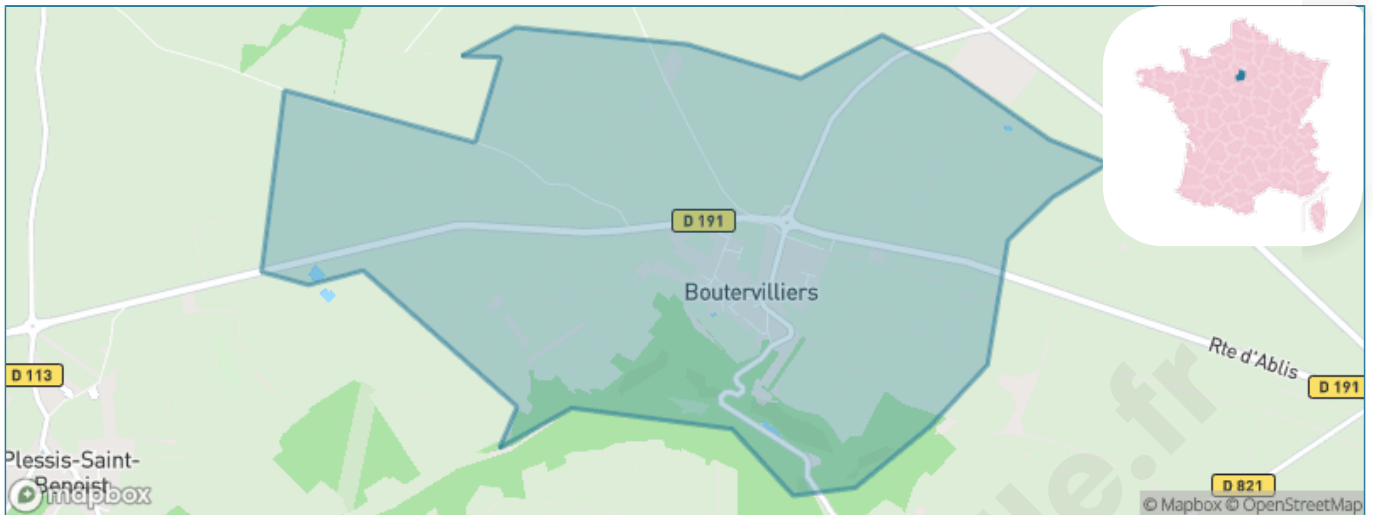
Présenté par

**BIEN** dans  
ma **VILLE** 

# Sommaire

|   |    |
|---|----|
| Situation géographique .....            | 3  |
| Statistiques sur la population .....    | 4  |
| Evolution du nombre d'habitants .....   | 4  |
| Tranche d'âge .....                     | 5  |
| 0-14 ans .....                          | 5  |
| 15-29 ans .....                         | 5  |
| 30-44 ans .....                         | 5  |
| 45-59 ans .....                         | 5  |
| 60-74 ans .....                         | 5  |
| 75-89 ans .....                         | 5  |
| 90 ans et + .....                       | 5  |
| Activité professionnelle .....          | 5  |
| Agriculteurs .....                      | 5  |
| Artisans, Commerçants .....             | 5  |
| Cadres et sup. ....                     | 5  |
| Professions intermédiaires .....        | 5  |
| Employé .....                           | 5  |
| Ouvrier .....                           | 5  |
| Retraité .....                          | 5  |
| Autres .....                            | 5  |
| Niveau de diplôme .....                 | 6  |
| Sans diplôme ou CEP .....               | 6  |
| Brevet, BEPC, DNB .....                 | 6  |
| CAP-BEP ou équivalent .....             | 6  |
| BAC ou équivalent .....                 | 6  |
| BAC+2 .....                             | 6  |
| BAC+3 ou +4 .....                       | 6  |
| BAC+5 ou plus .....                     | 6  |
| Composition des ménages .....           | 6  |
| Couple sans enfant .....                | 6  |
| Couple avec enfant(s) .....             | 6  |
| Famille monoparentale .....             | 6  |
| Colocation / Autre .....                | 6  |
| Personnes seules .....                  | 6  |
| Profils électoraux .....                | 7  |
| Premier tour .....                      | 7  |
| Sécurité .....                          | 8  |
| Evolution du nombre d'infractions ..... | 8  |
| Pour comparer .....                     | 9  |
| Services à la population .....          | 10 |
| Commerce .....                          | 10 |
| Éducation .....                         | 10 |
| Villes autour de Boutervilliers .....   | 12 |

# Situation géographique



## i Informations clés

- **Région :** Île-de-France
- **Département :** Essonne
- **Code postal :** 91150
- **Superficie :** 7 km<sup>2</sup>



— TERRE D'AVENIRS —

# Statistiques sur la population



Nombre d'habitants

**429**



Age moyen

**37 ans**



Pop active

**55.9%**



Taux chômage

**5.2%**



Pop densité

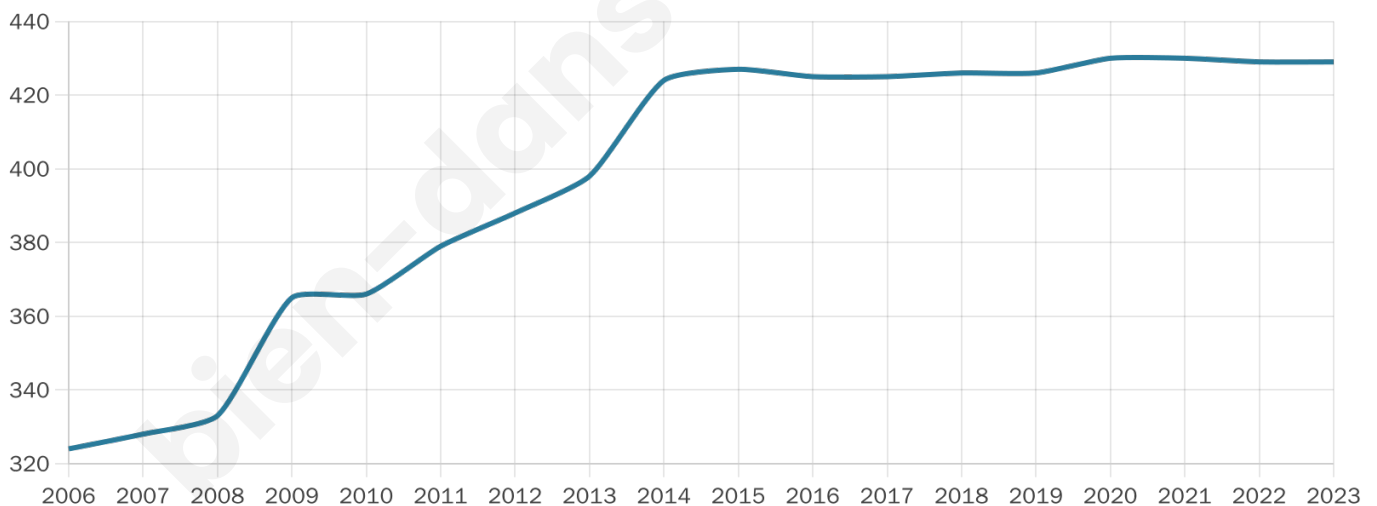
**61 h/km<sup>2</sup>**



Revenu moyen

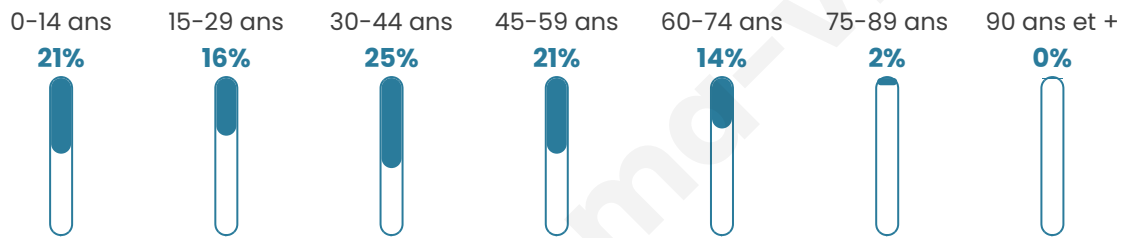
**28 010 €/an**

## Evolution du nombre d'habitants

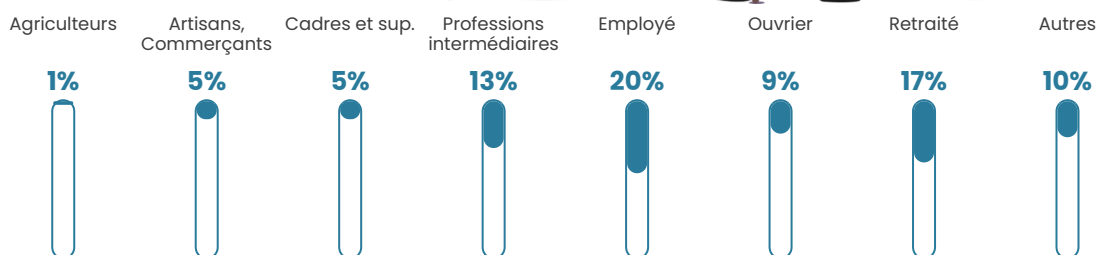


Sources : Institut national de la statistique et des études économiques (insee) selon Les dernières parutions officielles de 2024 portant sur les années 2020, 2021 et 2022.


## Tranche d'âge




## Activité professionnelle



## Niveau de diplôme



## Composition des ménages



# Profils électoraux

## Premier tour

|   |                       |         |
|---|-----------------------|---------|
|    | Marine LE PEN         | 28.40 % |
|    | Emmanuel MACRON       | 25.93 % |
|    | Jean-Luc MÉLENCHON    | 18.93 % |
|    | Valérie PÉCRESSÉ      | 6.58 %  |
|    | Éric ZEMMOUR          | 6.17 %  |
|   | Yannick JADOT         | 3.70 %  |
|  | Philippe POUTOU       | 2.47 %  |
|  | Nicolas DUPONT-AIGNAN | 2.06 %  |
|  | Jean LASSALLE         | 1.65 %  |
|  | Anne HIDALGO          | 1.65 %  |
|  | Nathalie ARTHAUD      | 1.23 %  |
|  | Fabien ROUSSEL        | 1.23 %  |



### 307 inscrits

Participation : 81.11%

Votes blancs : 2.01%

Votes nuls : 0.40%

## Second tour

|   |                 |         |
|---|-----------------|---------|
|  | Emmanuel MACRON | 53,62 % |
|  | Marine LE PEN   | 46,38 % |

### 307 inscrits

Participation : 75.24%

Votes blancs : 9.52%

Votes nuls : 0.87%

# Sécurité



Agressions physiques / sexuelles

0



Cambriolages

0



Vols / dégradations

0



Stupéfiants

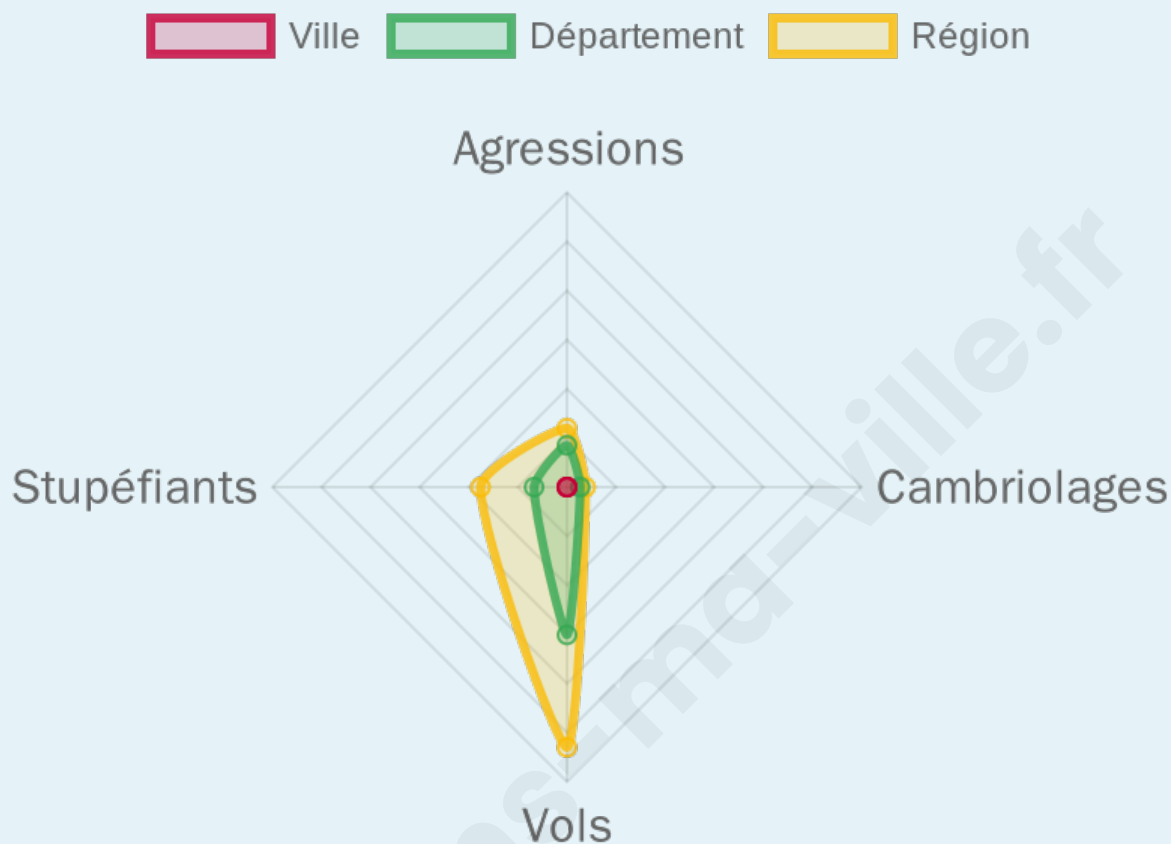
0

## Evolution du nombre d'infractions



## Pour comparer

(en proportion du nombre d'habitants)



Sources : Bases statistiques communale, départementale et régionale de la délinquance enregistrée par la police et la gendarmerie nationales selon les dernières parutions officielles de 2025 portant sur l'année 2024 ([data.gouv](https://data.gouv.fr)).

Agressions physiques / sexuelles : Violences sexuelles, coups et blessures volontaires intrafamiliaux, coups et blessures volontaires, autres coups, blessures volontaires et vols violents sans arme.

Cambriolages : Cambriolages de logements.

Vols : Vols avec armes, vols d'accessoires sur véhicules, vols dans les véhicules, vols de véhicules, vols sans violence contre des personnes, destructions, dégradations volontaires et escroqueries.

Stupéfiants : Trafic de stupéfiants dont (AFD) et usage de stupéfiants.

# Services à la population



## Commerce

|                    |                                  |
|--------------------|----------------------------------|
| Hypermarché        | X <u>Étampes</u> 6km             |
| Supermarché        | X <u>Étampes</u> 8km             |
| Superette          | X <u>Saint-Hilaire</u> 3km       |
| Boulangerie        | X <u>Chalo-Saint-Mars</u> 3km    |
| Boucherie          | X <u>Étampes</u> 7km             |
| Restaurant         | 1                                |
| Garage             | X <u>Chalo-Saint-Mars</u> 2km    |
| Station-service    | X <u>Étampes</u> 8km             |
| Banque             | X <u>Étampes</u> 8km             |
| La poste           | X <u>Chalo-Saint-Mars</u> 4km    |
| Coiffeur           | X <u>Chalo-Saint-Mars</u> 3km    |
| Tabac              | X <u>Brières-les-Scellés</u> 7km |
| Bars / discothèque | X <u>Brières-les-Scellés</u> 7km |
| Bibliothèque       | X <u>Saint-Chéron</u> 13km       |
| Cinéma             | X <u>Étampes</u> 8km             |
| Vétérinaire        | X <u>Les Granges-le-Roi</u> 6km  |



## Santé

|                                  |   |
|----------------------------------|---|
| Pharmacie                        | X <u>Étampes</u> 8km                    |
| Hôpital                          | X <u>Étampes</u> 8km                    |
| Laboratoire d'analyses médicales | X <u>Étampes</u> 8km                    |
| Etablissement pour handicapé     | X <u>Étampes</u> 7km                    |
| EHPA                             | X <u>Étampes</u> 8km                    |
| Médecin                          | X <u>Étampes</u> 7km                    |
| Dentiste                         | X <u>Chalo-Saint-Mars</u> 3km           |
| Chirurgien                       | X <u>Étampes</u> 8km                    |
| Dermatologue                     | X <u>Saint-Chéron</u> 13km              |
| Anesthésiste                     | X <u>Saint-Arnoult-en-Yvelines</u> 15km |
| Gastro-entérologue               | X <u>Arpajon</u> 22km                   |
| Gynécologue                      | X <u>Étampes</u> 8km                    |
| Cancérologue                     | X <u>Étampes</u> 8km                    |
| Neurologue                       | X <u>Briis-sous-Forges</u> 20km         |
| Ophthalmologue                   | X <u>Étampes</u> 8km                    |
| ORL                              | X <u>Étampes</u> 8km                    |
| Cardiologue                      | X <u>Lardy</u> 18km                     |
| Pédiatre                         | X <u>Étampes</u> 8km                    |
| Pneumologue                      | X <u>Lardy</u> 18km                     |
| Psychologue                      | X <u>Étampes</u> 8km                    |
| Radiologue                       | X <u>Étampes</u> 8km                    |
| Rhumatologue                     | X <u>Arpajon</u> 21km                   |
| Sage-femme                       | X <u>Étampes</u> 8km                    |



## Éducation

|                         |                               |
|-------------------------|-------------------------------|
| Crèche                  | X <u>Chalo-Saint-Mars</u> 5km |
| Ecole maternelle Public | X <u>Chalo-Saint-Mars</u> 3km |
| Ecole maternelle Privé  | X <u>Orsay</u> 29km           |
| Ecole primaire Public   | 1                             |
| Ecole primaire Privé    | X <u>Étampes</u> 8km          |
| Collège Public          | X <u>Étampes</u> 7km          |
| Collège Privé           | X <u>Étampes</u> 8km          |
| Lycée Public            | X <u>Étampes</u> 7km          |
| Lycée Privé             | X <u>Étampes</u> 8km          |

([data.gouv](#)). Liste, localisation et tarifs des professionnels de santé selon les dernières parutions officielles de 2025 portant sur l'année 2024 ([opendatasoft](#)) et FINESS Extraction du Fichier des établissements selon les dernières parutions officielles de 2025 portant sur l'année 2024 ([data.gouv](#)). Adresse et géolocalisation des établissements d'enseignement du premier et second degrés selon les dernières parutions officielles de 2025 portant sur l'année 2024 ([data.education.gouv](#))

bien-dans-ma-ville.fr

## Villes autour de Boutervilliers

| Ville                     | Habitants | Superficie         | Pop densité           | Pop active | Taux chômage | Revenu moyen | Prix immobilier        |
|---------------------------|-----------|--------------------|-----------------------|------------|--------------|--------------|------------------------|
| Saint-Hilaire             | 401       | 6 km <sup>2</sup>  | 67 h/km <sup>2</sup>  | 51.9%      | 3.7%         | 28 180 €/an  | 2 610 €/m <sup>2</sup> |
| Chalo-Saint-Mars          | 1 053     | 28 km <sup>2</sup> | 38 h/km <sup>2</sup>  | 49.8%      | 4.3%         | 27 810 €/an  | 2 152 €/m <sup>2</sup> |
| Boissy-le-Sec (2 avis)    | 690       | 19 km <sup>2</sup> | 36 h/km <sup>2</sup>  | 52.5%      | 3.5%         | 26 730 €/an  | 2 432 €/m <sup>2</sup> |
| La Forêt-le-Roi           | 492       | 7 km <sup>2</sup>  | 70 h/km <sup>2</sup>  | 55.3%      | 4.3%         | 26 860 €/an  | 2 196 €/m <sup>2</sup> |
| Richarville               | 386       | 10 km <sup>2</sup> | 39 h/km <sup>2</sup>  | 46.1%      | 4.4%         | 28 860 €/an  | 2 214 €/m <sup>2</sup> |
| Plessis-Saint-Benoist     | 325       | 9 km <sup>2</sup>  | 36 h/km <sup>2</sup>  | 49.5%      | 2.8%         | 26 380 €/an  | 1 973 €/m <sup>2</sup> |
| Mérobert (2 avis)         | 635       | 10 km <sup>2</sup> | 64 h/km <sup>2</sup>  | 50.2%      | 3.6%         | 25 480 €/an  | 1 879 €/m <sup>2</sup> |
| Brières-les-Scellés       | 1 186     | 8 km <sup>2</sup>  | 148 h/km <sup>2</sup> | 52.7%      | 3.1%         | 27 170 €/an  | 2 562 €/m <sup>2</sup> |
| Les Granges-le-Roi        | 1 197     | 12 km <sup>2</sup> | 100 h/km <sup>2</sup> | 47.6%      | 2.5%         | 27 850 €/an  | 2 520 €/m <sup>2</sup> |
| Saint-Escobille           | 454       | 12 km <sup>2</sup> | 38 h/km <sup>2</sup>  | 57.7%      | 4.4%         | 27 050 €/an  | 1 912 €/m <sup>2</sup> |
| Calorguen (1 avis)        | 729       | 8 km <sup>2</sup>  | 91 h/km <sup>2</sup>  | 48.6%      | 3.3%         | 22 070 €/an  | 1 480 €/m <sup>2</sup> |
| Authon-la-Plaine          | 368       | 10 km <sup>2</sup> | 37 h/km <sup>2</sup>  | 52.4%      | 3.8%         | 25 970 €/an  | 1 907 €/m <sup>2</sup> |
| Étampes (52 avis)         | 26 857    | 40 km <sup>2</sup> | 671 h/km <sup>2</sup> | 47.1%      | 7.1%         | 20 480 €/an  | 2 350 €/m <sup>2</sup> |
| Chalou-Moulineux (1 avis) | 373       | 10 km <sup>2</sup> | 37 h/km <sup>2</sup>  | 46.1%      | 4.6%         | 26 570 €/an  | 1 842 €/m <sup>2</sup> |
| Chatignonville            | 72        | 5 km <sup>2</sup>  | 14 h/km <sup>2</sup>  | 52.8%      | 1.4%         | NC           | 2 258 €/m <sup>2</sup> |

bien-dans-ma-ville.fr



# **Vous aimez votre ville ? Notez-la !**

Et faites-nous part de vos remarques constructives



Avec

**BIEN** dans ma **VILLE** 