



Version web

Ville de Boutencourt

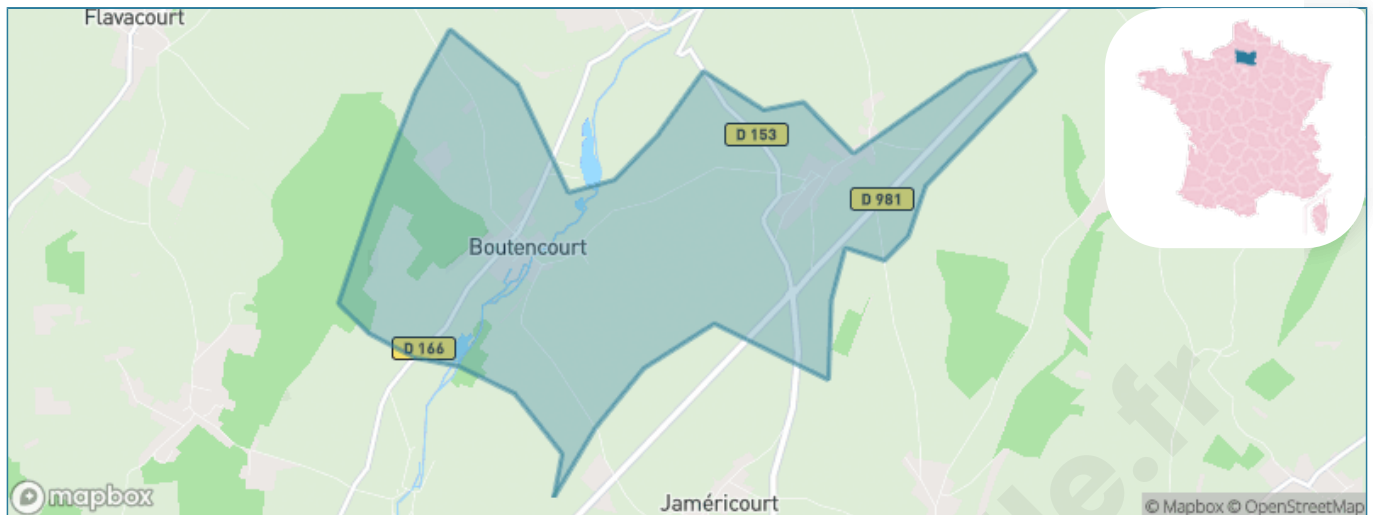
Présenté par

BIEN dans
ma **VILLE** 

Sommaire

Situation géographique	3
Statistiques sur la population	4
Evolution du nombre d'habitants	4
Tranche d'âge	5
0-14 ans	5
15-29 ans	5
30-44 ans	5
45-59 ans	5
60-74 ans	5
75-89 ans	5
90 ans et +	5
Activité professionnelle	5
Agriculteurs	5
Artisans, Commerçants	5
Cadres et sup.	5
Professions intermédiaires	5
Employé	5
Ouvrier	5
Retraité	5
Autres	5
Niveau de diplôme	6
Sans diplôme ou CEP	6
Brevet, BEPC, DNB	6
CAP-BEP ou équivalent	6
BAC ou équivalent	6
BAC+2	6
BAC+3 ou +4	6
BAC+5 ou plus	6
Composition des ménages	6
Couple sans enfant	6
Couple avec enfant(s)	6
Famille monoparentale	6
Colocation / Autre	6
Personnes seules	6
Profils électoraux	7
Premier tour	7
Sécurité	8
Evolution du nombre d'infractions	8
Pour comparer	9
Services à la population	10
Commerce	10
Éducation	10
Villes autour de Boutencourt	11

Situation géographique



i Informations clés

- **Région** : Hauts-de-France
- **Département** : Oise
- **Code postal** : 60590
- **Superficie** : 7 km²



Statistiques sur la population



Nombre d'habitants

213



Age moyen

45 ans



Pop active

50.2%



Taux chômage

10.3%



Pop densité

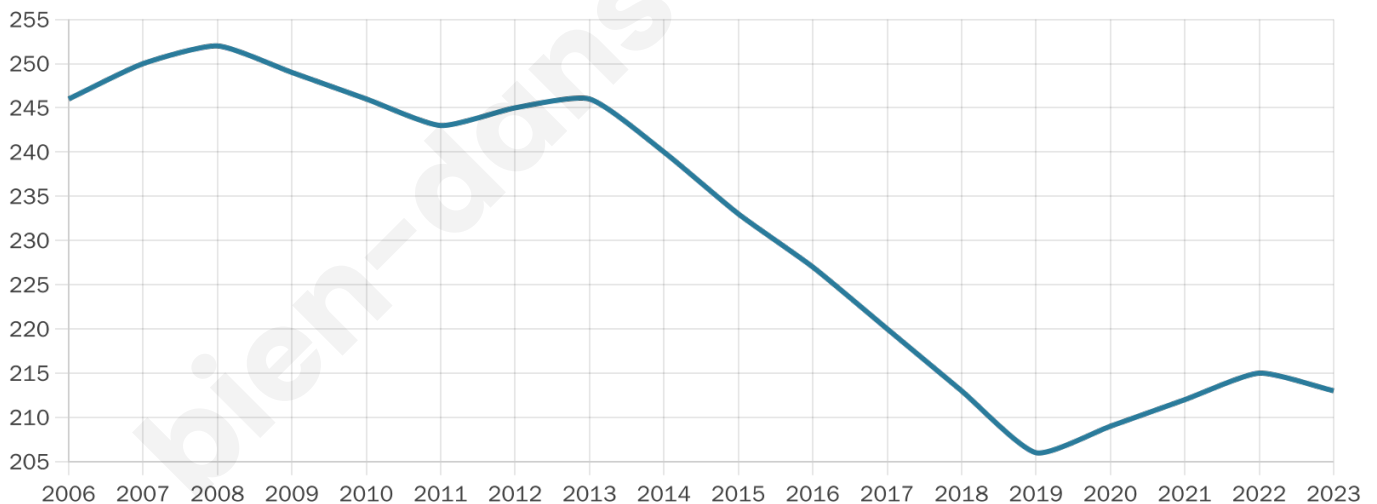
30 h/km²



Revenu moyen

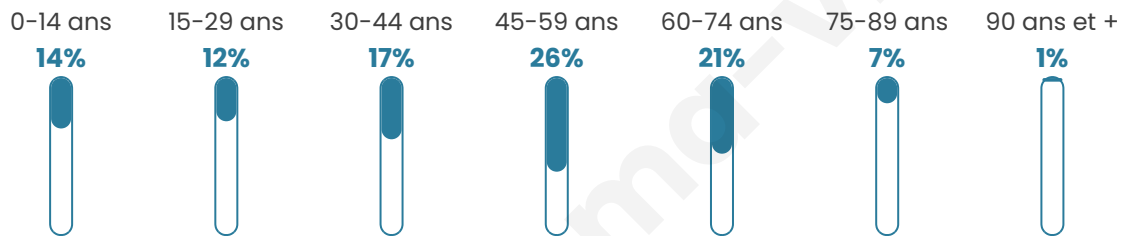
25 660 €/an

Evolution du nombre d'habitants

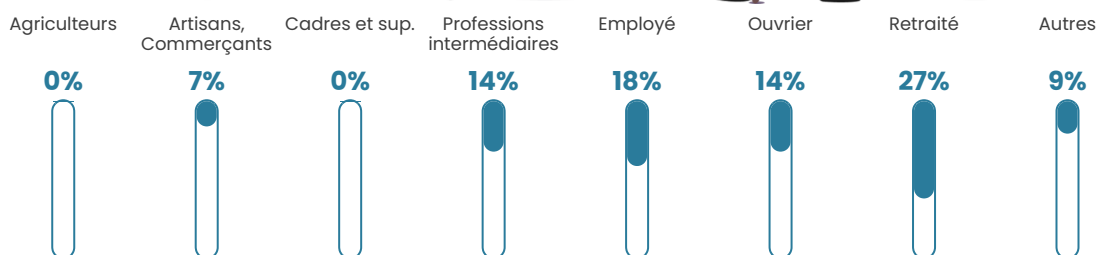


Sources : Institut national de la statistique et des études économiques (insee) selon Les dernières parutions officielles de 2024 portant sur les années 2020, 2021 et 2022.

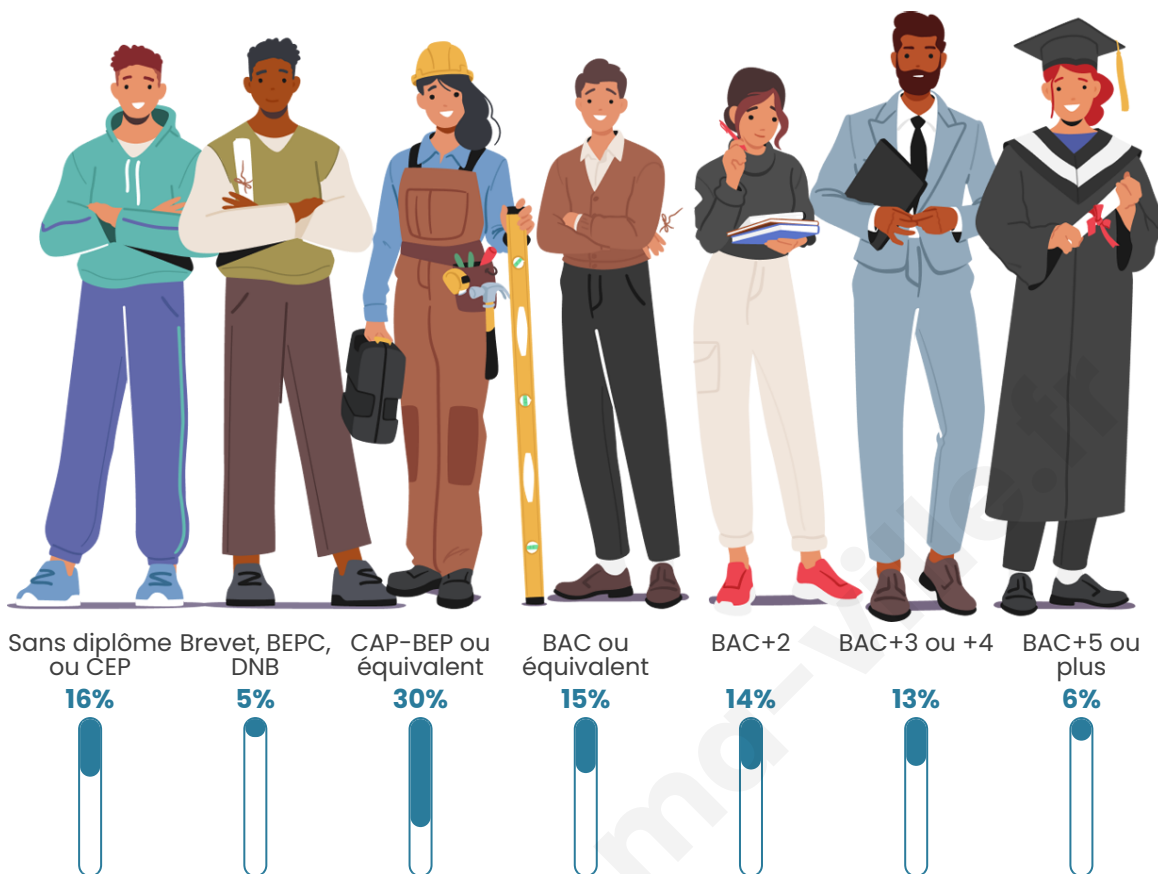
Tranche d'âge



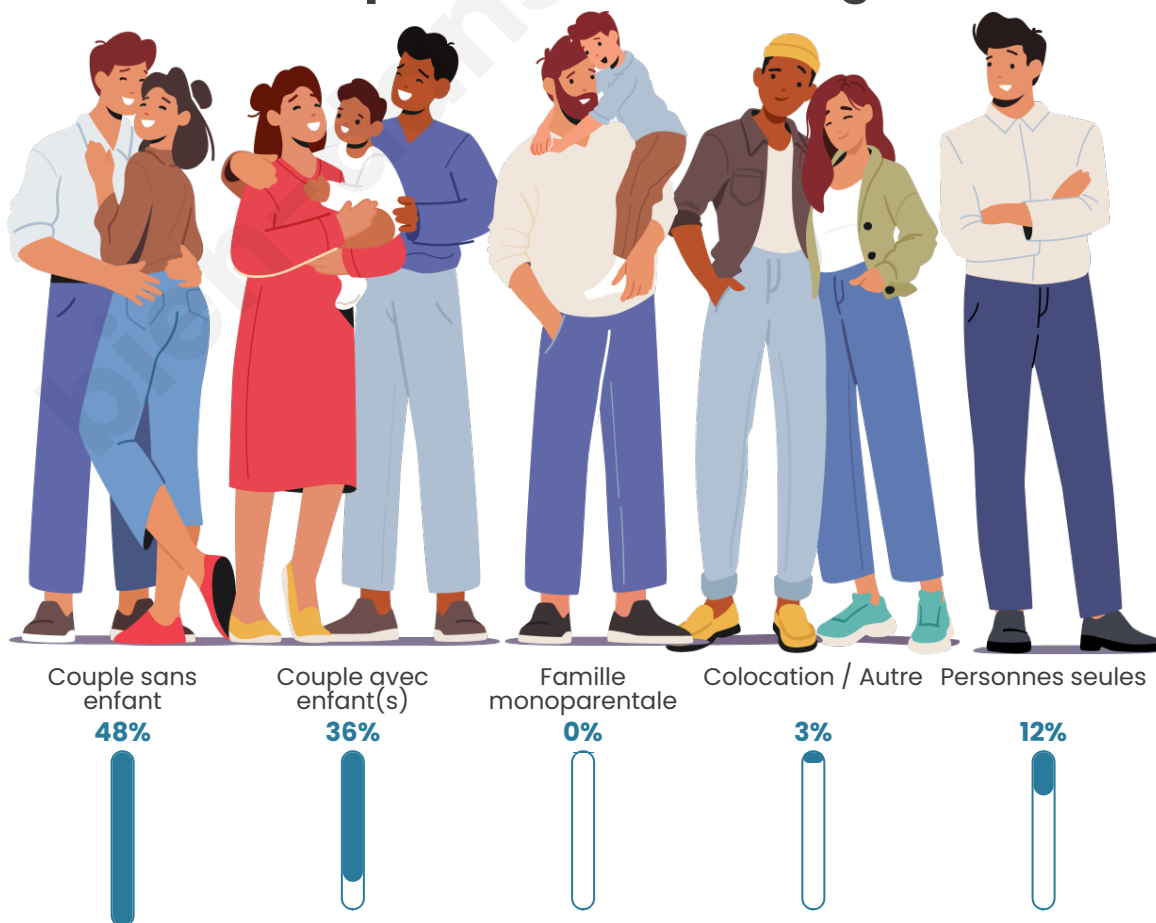
Activité professionnelle



Niveau de diplôme












Composition des ménages



Profils électoraux



Premier tour

	Marine LE PEN	32.64 %
	Emmanuel MACRON	25.00 %
	Éric ZEMMOUR	11.81 %
	Valérie PÉCRESE	11.11 %
	Jean-Luc MÉLENCHON	9.72 %
	Philippe POUTOU	2.08 %
	Nicolas DUPONT-AIGNAN	2.08 %
	Fabien ROUSSEL	1.39 %
	Jean LASSALLE	1.39 %
	Yannick JADOT	1.39 %
	Nathalie ARTHAUD	0.69 %
	Anne HIDALGO	0.69 %

196 inscrits

Participation : 74.49%
Votes blancs : 0.68%
Votes nuls : 0.68%

Second tour

	Emmanuel MACRON	41,01 %
	Marine LE PEN	58,99 %

197 inscrits

Participation : 73.6%
Votes blancs : 2.76%
Votes nuls : 1.38%

Sécurité



Agressions physiques / sexuelles

0



Cambriolages

0



Vols / dégradations

0



Stupéfiants

0

Evolution du nombre d'infractions



Pour comparer

(en proportion du nombre d'habitants)



Sources : Bases statistiques communale, départementale et régionale de la délinquance enregistrée par la police et la gendarmerie nationales selon les dernières parutions officielles de 2025 portant sur l'année 2024 ([data.gouv](https://data.gouv.fr)).

Agressions physiques / sexuelles : Violences sexuelles, coups et blessures volontaires intrafamiliaux, coups et blessures volontaires, autres coups, blessures volontaires et vols violents sans arme.

Cambriolages : Cambriolages de logements.

Vols : Vols avec armes, vols d'accessoires sur véhicules, vols dans les véhicules, vols de véhicules, vols sans violence contre des personnes, destructions, dégradations volontaires et escroqueries.

Stupéfiants : Trafic de stupéfiants dont (AFD) et usage de stupéfiants.

Services à la population



Commerce

Hypermarché	X Trie-Château 6km
Supermarché	X Sérifontaine 6km
Superette	X Sérifontaine 6km
Boulangerie	X Trie-Château 6km
Boucherie	X Flavacourt 2km
Restaurant	X Sérifontaine 6km
Garage	X Le Vaumain 1km
Station-service	X Trie-Château 6km
Banque	X Gisors 8km
La poste	X Trie-Château 5km
Coiffeur	X Porcheux 6km
Tabac	X Gournay-en-Bray 19km
Bars / discothèque	X Trie-Château 6km
Bibliothèque	X Ferrières-en-Bray 18km
Cinéma	X Gisors 8km
Vétérinaire	X Sérifontaine 6km



Santé

Pharmacie	X Trie-Château 6km
Hôpital	X Chaumont-en-Vexin 8km
Laboratoire d'analyses médicales	X Trie-Château 6km
Etablissement pour handicapé	X Chaumont-en-Vexin 7km
EHPA	X Trie-Château 6km
Médecin	X Sérifontaine 6km
Dentiste	X Chaumont-en-Vexin 8km
Chirurgien	X Gisors 9km
Dermatologue	X Beauvais 20km
Anesthésiste	X Beauvais 20km
Gastro-entérologue	X Gisors 9km
Gynécologue	X Beauvais 20km
Cancérologue	X Osny 33km
Neurologue	X Beauvais 20km
Ophthalmologue	X Gisors 7km
ORL	X Gournay-en-Bray 19km
Cardiologue	X Beauvais 20km
Pédiatre	X Beauvais 20km
Pneumologue	X Beauvais 22km
Psychologue	X Beauvais 22km
Radiologue	X Gisors 8km
Rhumatologue	X Beauvais 20km
Sage-femme	X Gisors 7km



Éducation

Crèche	X Le Vaumain 1km
Ecole maternelle Public	X Sérifontaine 6km
Ecole maternelle Privé	X Noyers 16km
Ecole primaire Public	X Flavacourt 2km
Ecole primaire Privé	X Gisors 8km
Collège Public	X Chaumont-en-Vexin 7km
Collège Privé	X Gisors 8km
Lycée Public	X Gisors 7km
Lycée Privé	X Beauvais 20km

Sources : Base Sirene des entreprises et de leurs établissements selon les dernières parutions officielles de 2025 portant sur l'année 2024 ([data.gouv](#)). Liste, localisation et tarifs des professionnels de santé selon les dernières parutions officielles de 2025 portant sur l'année 2024 ([opendatasoft](#)) et FINISS Extraction du Fichier des établissements selon les dernières parutions officielles de 2025 portant sur l'année 2024 ([data.gouv](#)). Adresse et géolocalisation des établissements d'enseignement du premier et second degrés selon les dernières parutions officielles de 2025 portant sur l'année 2024 ([data.education.gouv](#))

Villes autour de Boutencourt

Ville	Habitants	Superficie	Pop densité	Pop active	Taux chômage	Revenu moyen	Prix immobilier
Le Vaumain (2 avis)	401	8 km ²	50 h/km ²	46.6%	3.2%	24 940 €/an	1 855 €/m ²
Flavacourt (1 avis)	684	18 km ²	38 h/km ²	49.1%	4.8%	25 200 €/an	1 694 €/m ²
Énencourt-Léage	121	4 km ²	30 h/km ²	55.4%	4.1%	29 140 €/an	2 812 €/m ²
Trie-la-Ville	303	4 km ²	76 h/km ²	48.8%	5%	25 470 €/an	1 955 €/m ²
Labosse	456	14 km ²	33 h/km ²	48%	4.8%	25 740 €/an	2 050 €/m ²
Jaméricourt	302	4 km ²	76 h/km ²	53%	4.6%	25 060 €/an	2 232 €/m ²
Éragny-sur-Epte (1 avis)	598	8 km ²	75 h/km ²	48.7%	7%	23 950 €/an	1 859 €/m ²
Porcheux (1 avis)	677	4 km ²	169 h/km ²	51.7%	4.3%	23 890 €/an	2 658 €/m ²
Thibivillers	217	6 km ²	36 h/km ²	49.8%	6%	24 700 €/an	2 689 €/m ²
Trie-Château (2 avis)	1 875	13 km ²	144 h/km ²	47.2%	4.9%	24 760 €/an	2 254 €/m ²
Bazincourt-sur-Epte	778	11 km ²	71 h/km ²	51.5%	6.4%	25 000 €/an	2 460 €/m ²
Sérifontaine (2 avis)	2 784	20 km ²	139 h/km ²	45.1%	6.7%	21 450 €/an	1 823 €/m ²
La Corne en Vexin	544	16 km ²	34 h/km ²	48%	4%	24 780 €/an	2 419 €/m ²
La Houssoye	591	6 km ²	99 h/km ²	53%	7.6%	22 740 €/an	1 668 €/m ²
Le Vauroux	495	9 km ²	55 h/km ²	47.7%	6.7%	23 130 €/an	1 933 €/m ²

bien-dans-ma-ville.fr



Vous aimez votre ville ? Notez-la !

Et faites-nous part de vos remarques constructives



Avec

BIEN dans ma **VILLE** 