



Version web

Ville de Boussy-Saint-Antoine

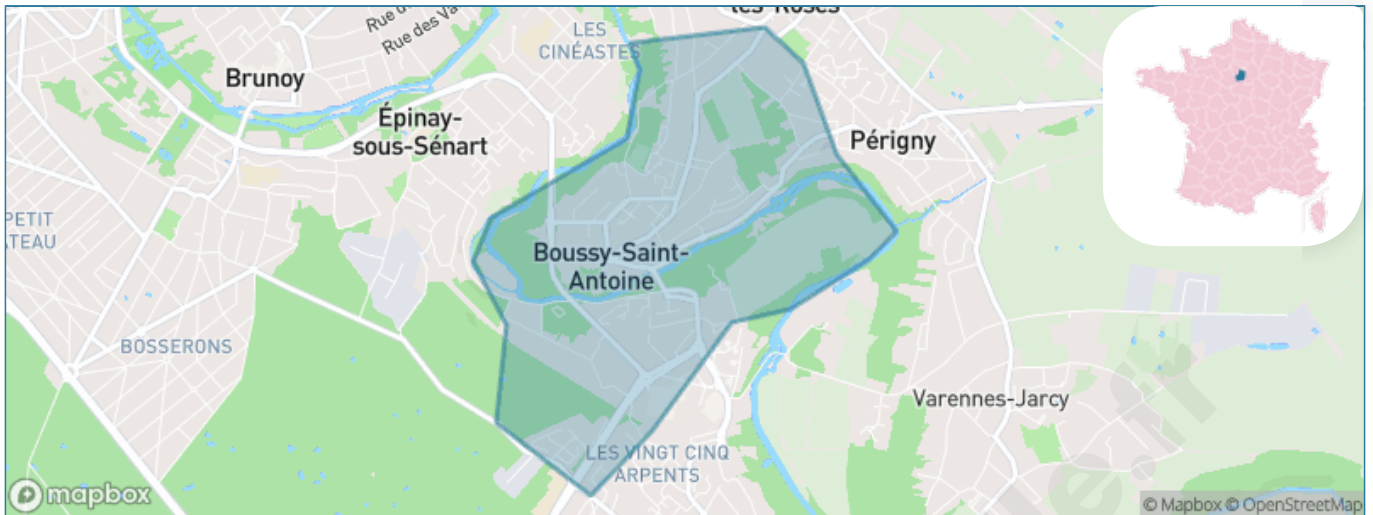
Présenté par

BIEN dans ma **VILLE** 

Sommaire

Situation géographique	3
Statistiques sur la population	4
Evolution du nombre d'habitants	4
Tranche d'âge	5
0-14 ans	5
15-29 ans	5
30-44 ans	5
45-59 ans	5
60-74 ans	5
75-89 ans	5
90 ans et +	5
Activité professionnelle	5
Agriculteurs	5
Artisans, Commerçants	5
Cadres et sup.	5
Professions intermédiaires	5
Employé	5
Ouvrier	5
Retraité	5
Autres	5
Niveau de diplôme	6
Sans diplôme ou CEP	6
Brevet, BEPC, DNB	6
CAP-BEP ou équivalent	6
BAC ou équivalent	6
BAC+2	6
BAC+3 ou +4	6
BAC+5 ou plus	6
Composition des ménages	6
Couple sans enfant	6
Couple avec enfant(s)	6
Famille monoparentale	6
Colocation / Autre	6
Personnes seules	6
Profil électoraux	7
Premier tour	7
Sécurité	8
Evolution du nombre d'infractions	8
Pour comparer	9
Services à la population	10
Commerce	10
Éducation	10
Villes autour de Boussy-Saint-Antoine	11
Avis sur la ville de Boussy-Saint-Antoine	12
Moyenne par critère	12
Villes autour de Boussy-Saint-Antoine	12
Répartition des avis par note	12
Répartition des avis par note	12

Situation géographique



i Informations clés

- **Région** : Île-de-France
- **Département** : Essonne
- **Code postal** : 91800
- **Superficie** : 2 km²



— TERRE D'AVENIRS —

Statistiques sur la population



Nombre d'habitants

8 097



Age moyen

38 ans



Pop active

48.8%



Taux chômage

8.8%



Pop densité

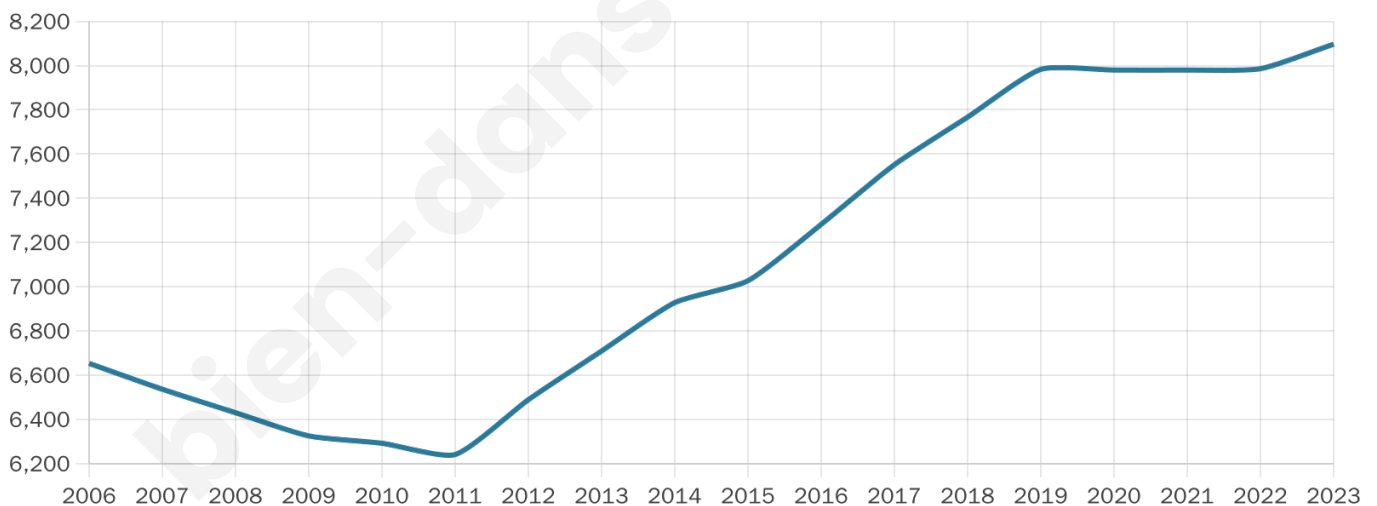
4 049 h/km²



Revenu moyen

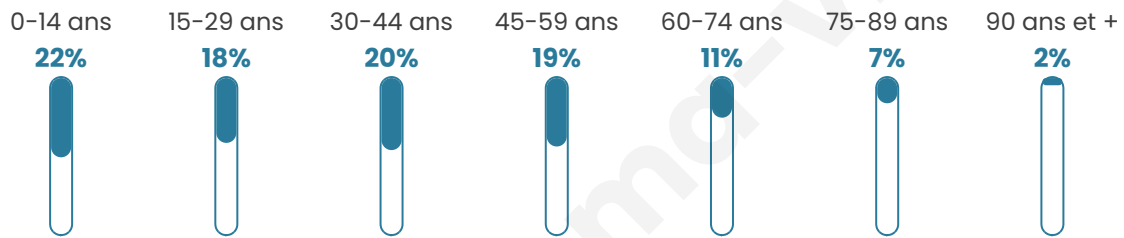
24 320 €/an

Evolution du nombre d'habitants

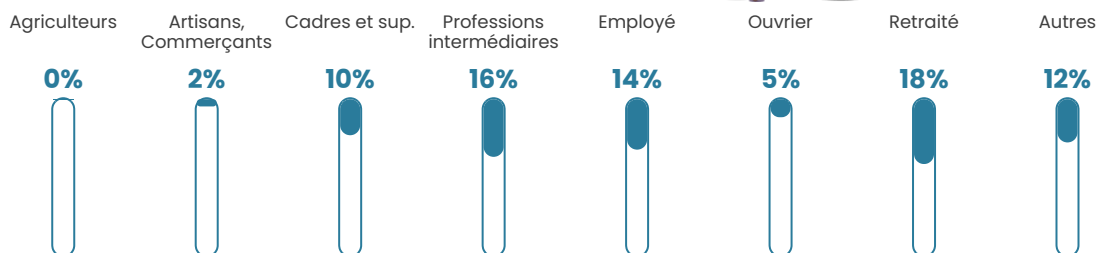


Sources : Institut national de la statistique et des études économiques (insee) selon Les dernières parutions officielles de 2024 portant sur les années 2020, 2021 et 2022.


Tranche d'âge




Activité professionnelle



Niveau de diplôme














Composition des ménages



Profils électoraux

Premier tour

	Jean-Luc MÉLENCHON	27.74 %
	Emmanuel MACRON	24.75 %
	Marine LE PEN	18.48 %
	Éric ZEMMOUR	6.87 %
	Yannick JADOT	5.35 %
	Valérie PÉCRESE	4.97 %
	Nicolas DUPONT- AIGNAN	3.91 %
	Fabien ROUSSEL	2.53 %
	Anne HIDALGO	2.07 %
	Jean LASSALLE	1.81 %
	Philippe POUTOU	1.18 %
	Nathalie ARTHAUD	0.34 %



4 808 inscrits

Participation : 73.73%

Votes blancs : 1.27%

Votes nuls : 0.59%

Second tour

	Emmanuel MACRON	63,07 %
	Marine LE PEN	36,93 %

4 809 inscrits

Participation : 68.37%

Votes blancs : 7.39%

Votes nuls : 2.1%

Sécurité



Agressions physiques / sexuelles

62



Cambriolages

22



Vols / dégradations

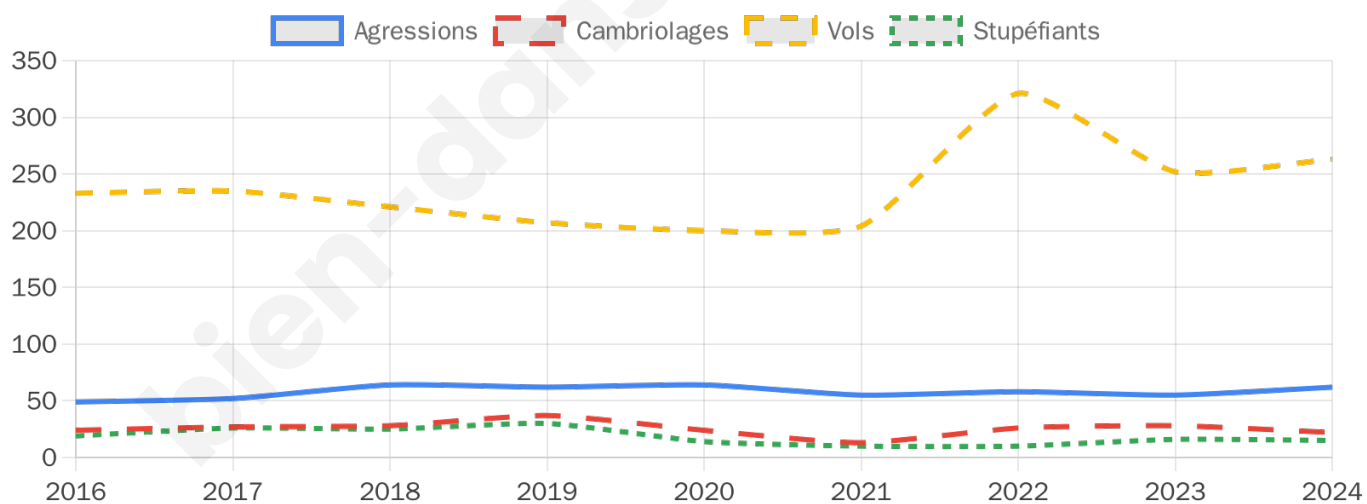
263



Stupéfiants

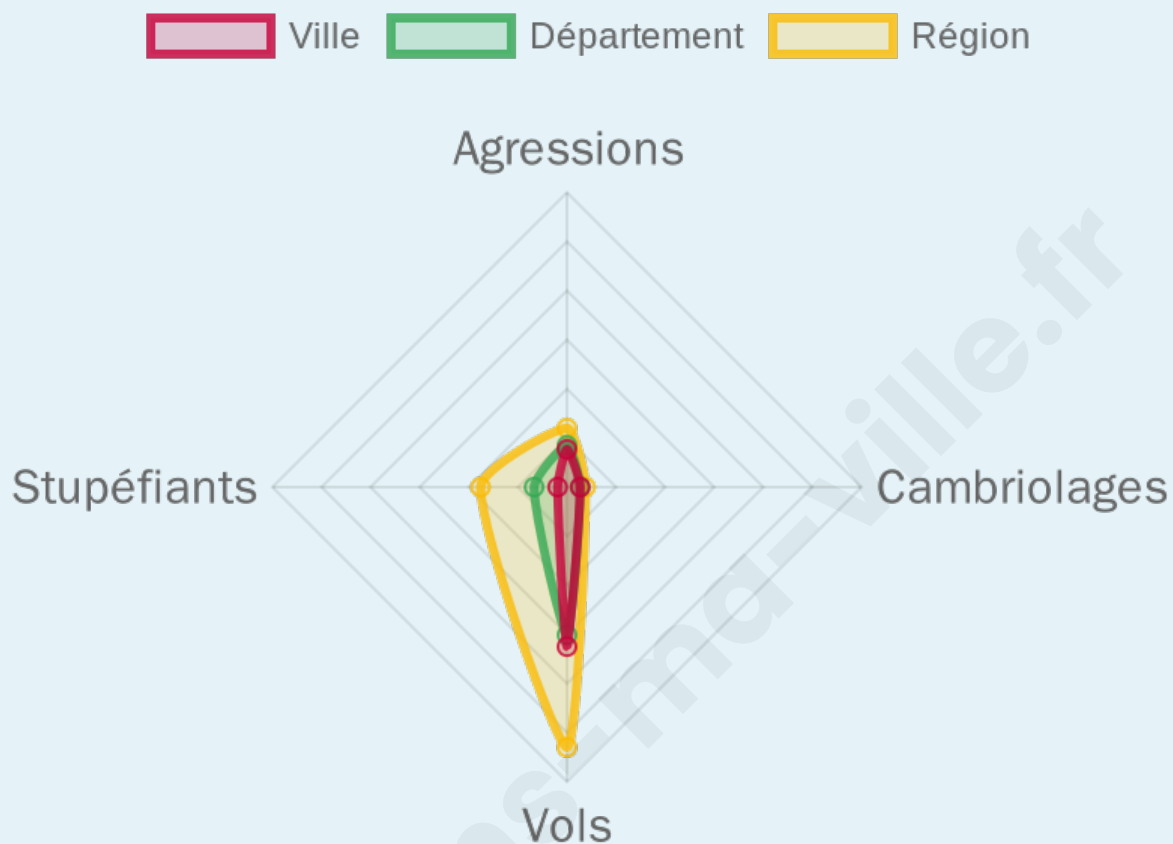
15

Evolution du nombre d'infractions



Pour comparer

(en proportion du nombre d'habitants)



Sources : Bases statistiques communale, départementale et régionale de la délinquance enregistrée par la police et la gendarmerie nationales selon les dernières parutions officielles de 2025 portant sur l'année 2024 ([data.gouv](https://data.gouv.fr)).

Agressions physiques / sexuelles : Violences sexuelles, coups et blessures volontaires intrafamiliaux, coups et blessures volontaires, autres coups, blessures volontaires et vols violents sans arme.

Cambriolages : Cambriolages de logements.

Vols : Vols avec armes, vols d'accessoires sur véhicules, vols dans les véhicules, vols de véhicules, vols sans violence contre des personnes, destructions, dégradations volontaires et escroqueries.

Stupéfiants : Trafic de stupéfiants dont (AFD) et usage de stupéfiants.

Services à la population



Commerce

Hypermarché	1
Supermarché	1
Superette	5
Boulangerie	3
Boucherie	1
Restaurant	7
Garage	3
Station-service	1
Banque	X <u>Quincy-sous-Sénart</u> 1km
La poste	32
Coiffeur	5
Tabac	1
Bars / discothèque	X <u>Quincy-sous-Sénart</u> 1km
Bibliothèque	X <u>Périgny</u> 2km
Cinéma	X <u>Brunoy</u> 3km
Vétérinaire	1



Santé

Pharmacie	1
Hôpital	X <u>Yerres</u> 4km
Laboratoire d'analyses médicales	X <u>Quincy-sous-Sénart</u> 1km
Etablissement pour handicapé	X <u>Épinay-sous-Sénart</u> 2km
EHPA	3
Médecin	4
Dentiste	1
Chirurgien	X <u>Quincy-sous-Sénart</u> 0km
Dermatologue	X <u>Quincy-sous-Sénart</u> 0km
Anesthésiste	X <u>Quincy-sous-Sénart</u> 0km
Gastro-entérologue	X <u>Quincy-sous-Sénart</u> 0km
Gynécologue	X <u>Quincy-sous-Sénart</u> 0km
Cancérologue	X <u>Yerres</u> 4km
Neurologue	X <u>Yerres</u> 4km
Ophthalmologue	X <u>Quincy-sous-Sénart</u> 0km
ORL	X <u>Quincy-sous-Sénart</u> 0km
Cardiologue	X <u>Quincy-sous-Sénart</u> 0km
Pédiatre	X <u>Quincy-sous-Sénart</u> 0km
Pneumologue	X <u>Quincy-sous-Sénart</u> 0km
Psychologue	X <u>Brunoy</u> 2km
Radiologue	X <u>Quincy-sous-Sénart</u> 0km
Rhumatologue	X <u>Quincy-sous-Sénart</u> 0km
Sage-femme	X <u>Quincy-sous-Sénart</u> 0km



Éducation

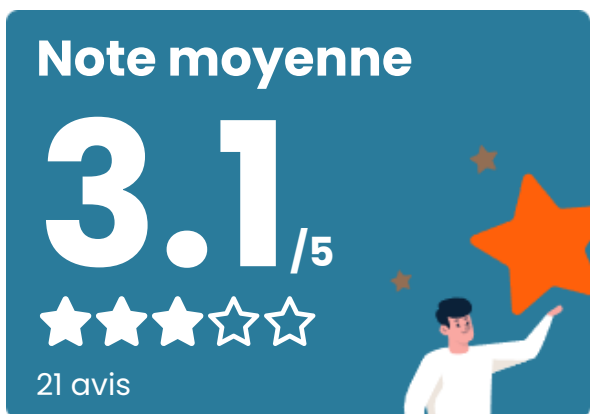
Crèche	1
Ecole maternelle Public	2
Ecole maternelle Privé	X <u>Villecresnes</u> 5km
Ecole primaire Public	2
Ecole primaire Privé	1
Collège Public	1
Collège Privé	1
Lycée Public	X <u>Quincy-sous-Sénart</u> 1km
Lycée Privé	X <u>Brunoy</u> 3km

Sources : Base Sirene des entreprises et de leurs établissements selon les dernières parutions officielles de 2025 portant sur l'année 2024 ([data.gouv](https://data.gouv.fr)). Liste, localisation et tarifs des professionnels de santé selon les dernières parutions officielles de 2025 portant sur l'année 2024 ([opendatasoft](https://opendatasoft.com)) et FINESSE Extraction du Fichier des établissements selon les dernières parutions officielles de 2025 portant sur l'année 2024 ([data.gouv](https://data.gouv.fr)). Adresse et géolocalisation des établissements d'enseignement du premier et second degrés selon les dernières parutions officielles de 2025 portant sur l'année 2024 ([data.education.gouv](https://data.education.gouv.fr))

Villes autour de Boussy-Saint-Antoine

Ville	Habitants	Superficie	Pop densité	Pop active	Taux chômage	Revenu moyen	Prix immobilier
Épinay-sous-Sénart (11 avis)	11 611	3 km ²	3 870 h/km ²	48%	8.3%	18 880 €/an	2 018 €/m ²
Quincy-sous-Sénart (15 avis)	9 477	5 km ²	1 895 h/km ²	48.7%	6.2%	23 930 €/an	3 089 €/m ²
Varennnes-Jarcy (6 avis)	2 465	5 km ²	493 h/km ²	44.7%	3.8%	33 490 €/an	2 988 €/m ²
Périgny (3 avis)	2 724	2 km ²	1 362 h/km ²	51.9%	3.3%	29 480 €/an	3 211 €/m ²
Mandres-les-Roses (13 avis)	4 922	3 km ²	1 641 h/km ²	46.2%	3.8%	28 200 €/an	3 264 €/m ²
Combs-la-Ville (34 avis)	23 350	14 km ²	1 668 h/km ²	46.8%	4.6%	24 650 €/an	2 791 €/m ²
Brunoy (55 avis)	25 643	6 km ²	4 274 h/km ²	47.2%	4%	27 460 €/an	3 293 €/m ²
Villecresnes (5 avis)	11 647	5 km ²	2 329 h/km ²	47.5%	3.7%	27 830 €/an	3 370 €/m ²
Yerres (43 avis)	27 906	9 km ²	3 101 h/km ²	50.1%	4.9%	28 170 €/an	3 276 €/m ²
Santenay (16 avis)	3 913	9 km ²	435 h/km ²	47.9%	4.2%	30 540 €/an	3 169 €/m ²
Ploulec'h	1 598	10 km ²	160 h/km ²	41%	4.6%	23 360 €/an	2 636 €/m ²
Servon (2 avis)	3 565	7 km ²	509 h/km ²	48.4%	3.5%	28 020 €/an	3 415 €/m ²
Marolles-en-Brie (9 avis)	4 781	4 km ²	1 195 h/km ²	47.1%	3.5%	32 140 €/an	3 279 €/m ²
Lieusaint (17 avis)	14 017	12 km ²	1 168 h/km ²	52.4%	6.1%	24 290 €/an	2 976 €/m ²
Tigery (2 avis)	4 333	8 km ²	542 h/km ²	54.1%	3.9%	27 420 €/an	3 306 €/m ²

Avis sur la ville de Boussy-Saint-Antoine



Moyenne par critère



Villes autour de Boussy-Saint-Antoine

Ville	Note globale	Sécurité	Éducation	Sport Loisir	Environnement	Vie pratique
Épinay-sous-Sénart (11 avis)	2.0	0.7	2.5	2.5	2.7	1.5
Quincy-sous-Sénart (15 avis)	3.4	3.3	3.4	3.1	3.9	3.5
Varenes-Jarcy (6 avis)	3.7	3.8	4.0	3.5	4.8	2.3
Périgny (3 avis)	4.1	4.7	3.7	3.7	5.0	3.3
Mandres-les-Roses (13 avis)	3.6	3.7	3.7	3.4	4.0	3.4
Combs-la-Ville (34 avis)	3.3	3.1	3.4	3.2	3.5	3.1
Brunoy (55 avis)	3.6	3.5	3.7	3.4	4.1	3.5
Villecresnes (5 avis)	3.3	3.6	2.8	3.4	4.0	2.6
Yerres (43 avis)	4.1	4.4	4.1	4.0	4.3	3.8
Santeney (16 avis)	3.7	3.8	3.9	3.6	4.6	2.8
Ploulec'h	-	-	-	-	-	-
Servon (2 avis)	4.0	4.5	4.0	3.5	4.5	3.5
Marolles-en-Brie (9 avis)	4.2	4.3	4.2	4.2	4.6	3.8
Lieusaint (17 avis)	4.2	3.9	3.8	4.0	4.6	4.7
Tigery (2 avis)	3.5	3.0	3.0	3.0	4.5	4.0



Vous aimez votre ville ? Notez-la !

Et faites-nous part de vos remarques constructives



Avec

BIEN dans
ma **VILLE** 