



Version web

Ville de Boussenac

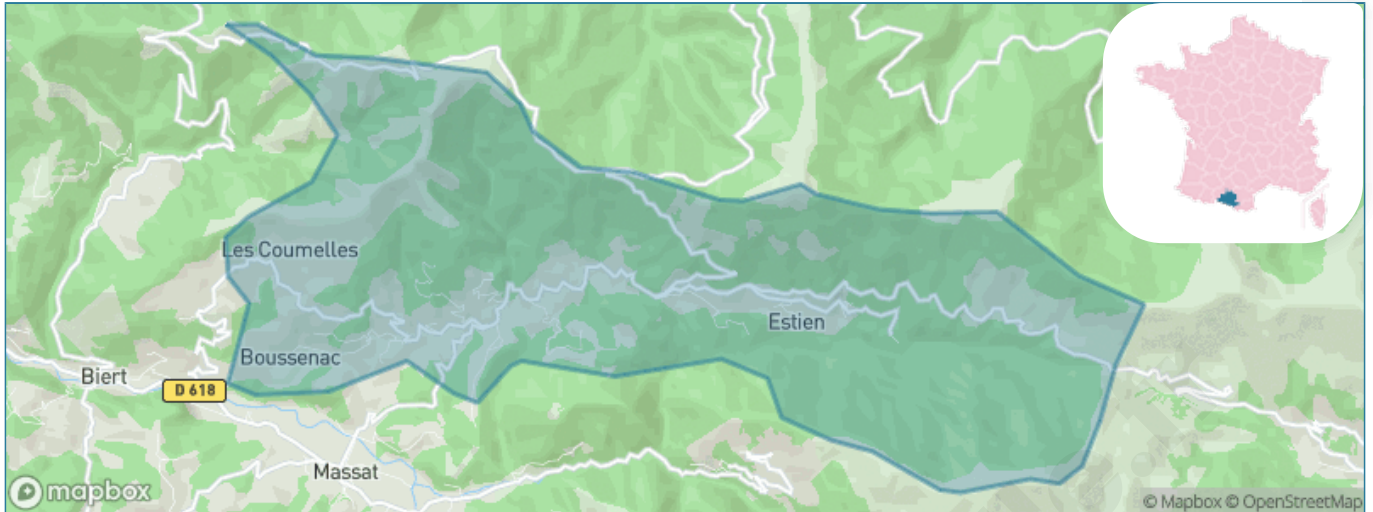
Présenté par

BIEN dans
ma **VILLE** 

Sommaire

| | |
|-----------------------------------------|----|
| Situation géographique | 3 |
| Statistiques sur la population | 4 |
| Evolution du nombre d'habitants | 4 |
| Tranche d'âge | 5 |
| 0-14 ans | 5 |
| 15-29 ans | 5 |
| 30-44 ans | 5 |
| 45-59 ans | 5 |
| 60-74 ans | 5 |
| 75-89 ans | 5 |
| 90 ans et + | 5 |
| Activité professionnelle | 5 |
| Agriculteurs | 5 |
| Artisans, Commerçants | 5 |
| Cadres et sup. | 5 |
| Professions intermédiaires | 5 |
| Employé | 5 |
| Ouvrier | 5 |
| Retraité | 5 |
| Autres | 5 |
| Niveau de diplôme | 6 |
| Sans diplôme ou CEP | 6 |
| Brevet, BEPC, DNB | 6 |
| CAP-BEP ou équivalent | 6 |
| BAC ou équivalent | 6 |
| BAC+2 | 6 |
| BAC+3 ou +4 | 6 |
| BAC+5 ou plus | 6 |
| Composition des ménages | 6 |
| Couple sans enfant | 6 |
| Couple avec enfant(s) | 6 |
| Famille monoparentale | 6 |
| Colocation / Autre | 6 |
| Personnes seules | 6 |
| Profils électoraux | 7 |
| Premier tour | 7 |
| Sécurité | 8 |
| Evolution du nombre d'infractions | 8 |
| Pour comparer | 9 |
| Services à la population | 10 |
| Commerce | 10 |
| Éducation | 10 |
| Villes autour de Boussenac | 11 |

Situation géographique



i Informations clés

- **Région** : Occitanie
- **Département** : Ariège
- **Code postal** : 09320
- **Superficie** : 26 km²



Statistiques sur la population



Nombre d'habitants

246



Age moyen

52 ans



Pop active

35%



Taux chômage

13.4%



Pop densité

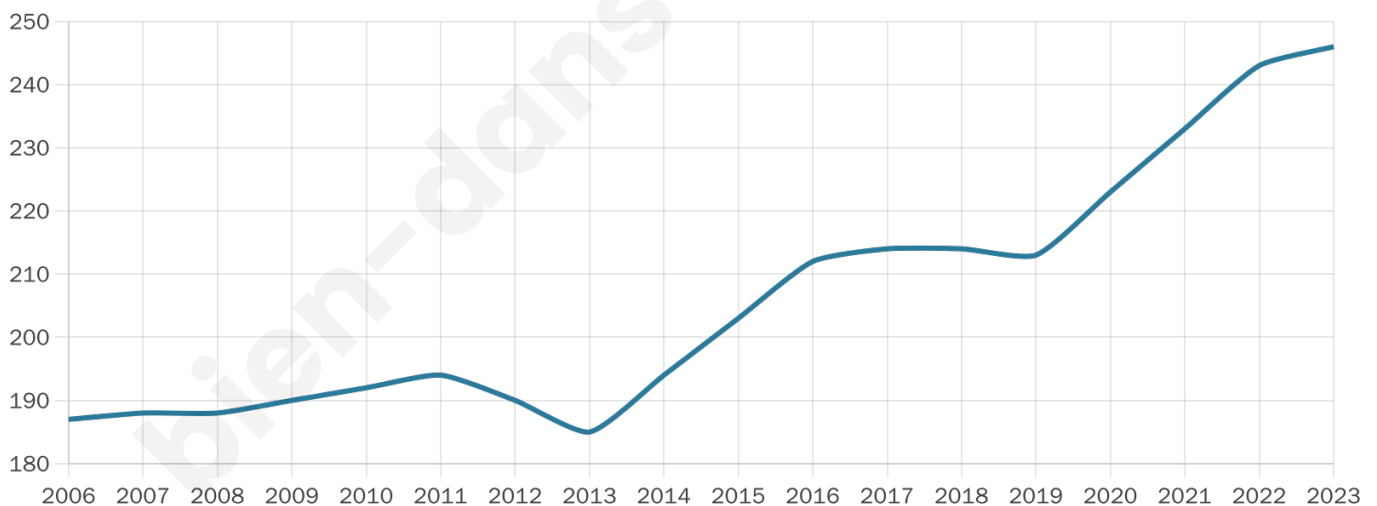
9 h/km²



Revenu moyen

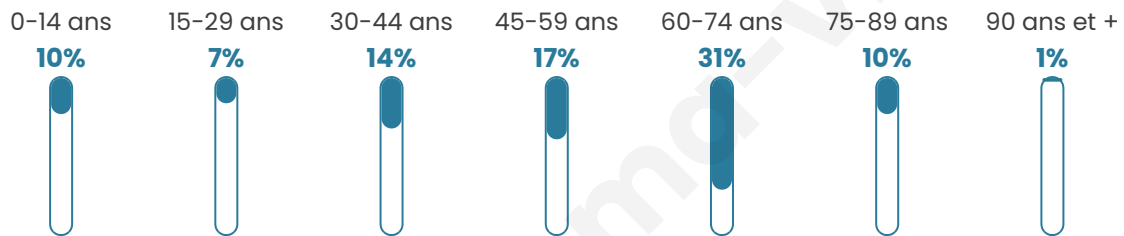
17 500 €/an

Evolution du nombre d'habitants

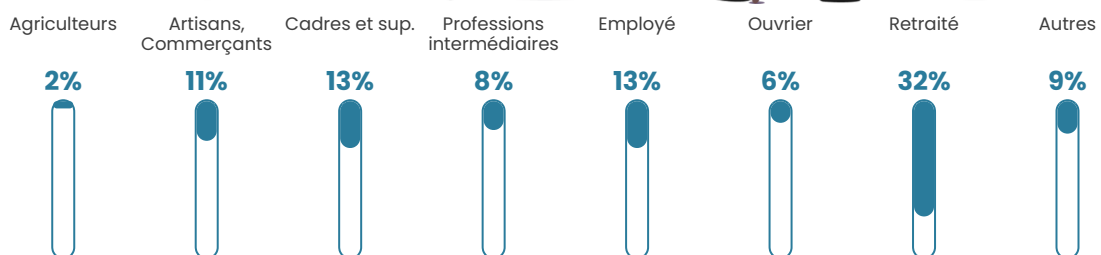


Sources : Institut national de la statistique et des études économiques (insee) selon Les dernières parutions officielles de 2024 portant sur les années 2020, 2021 et 2022.

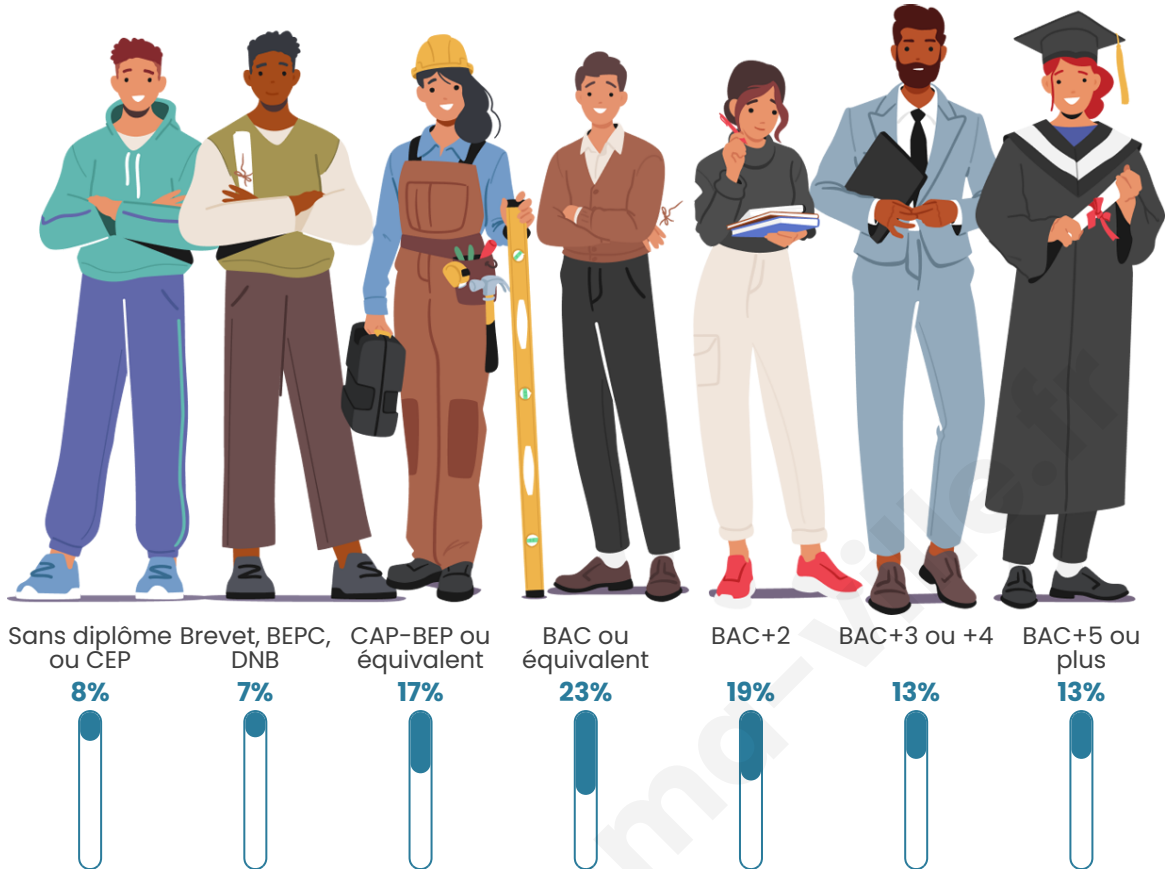
Tranche d'âge



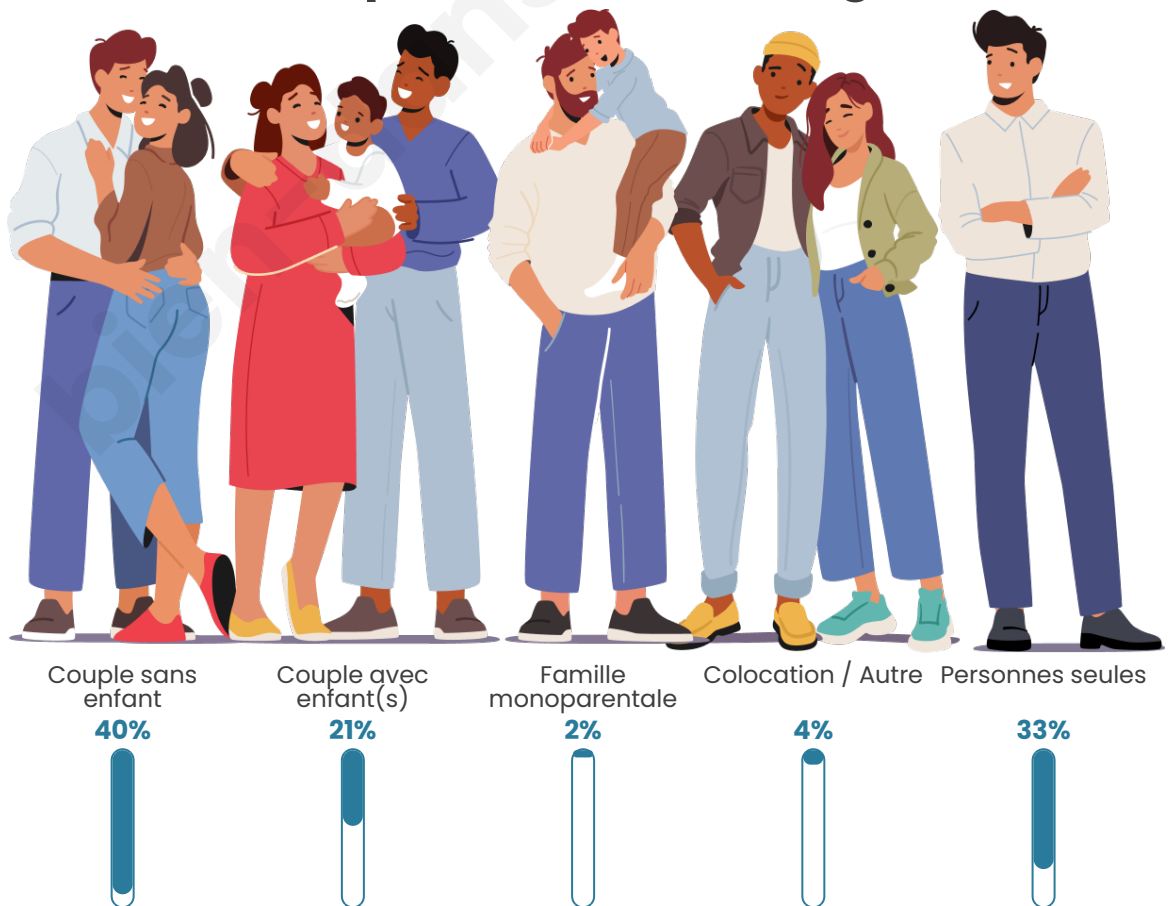
Activité professionnelle



Niveau de diplôme















Composition des ménages



Profils électoraux

Premier tour

| | | |
|-------------------------------------------------------------------------------------|---------------------------|---------|
|  | Jean-Luc MÉLENCHON | 34.09 % |
|  | Emmanuel MACRON | 19.32 % |
|  | Marine LE PEN | 14.77 % |
|  | Jean LASSALLE | 7.95 % |
|  | Éric ZEMMOUR | 6.25 % |
|  | Fabien ROUSSEL | 3.41 % |
|  | Anne HIDALGO | 3.41 % |
|  | Yannick JADOT | 3.41 % |
|  | Valérie PÉCRESSE | 2.84 % |
|  | Philippe POUTOU | 2.27 % |
|  | Nathalie ARTHAUD | 1.14 % |
|  | Nicolas DUPONT- AIGNAN | 1.14 % |



247 inscrits

Participation : 72.06%

Votes blancs : 0.56%

Votes nuls : 0.56%

Second tour

| | | |
|-----------------------------------------------------------------------------------|--------------------|---------|
|  | Emmanuel MACRON | 64,23 % |
|  | Marine LE PEN | 35,77 % |

247 inscrits

Participation : 58.3%

Votes blancs : 12.5%

Votes nuls : 2.08%

Sécurité



Agressions physiques / sexuelles

0



Cambriolages

0



Vols / dégradations

0



Stupéfiants

0

Evolution du nombre d'infractions



Pour comparer

(en proportion du nombre d'habitants)



Sources : Bases statistiques communale, départementale et régionale de la délinquance enregistrée par la police et la gendarmerie nationales selon les dernières parutions officielles de 2025 portant sur l'année 2024 ([data.gouv](https://data.gouv.fr)).

Agressions physiques / sexuelles : Violences sexuelles, coups et blessures volontaires intrafamiliaux, coups et blessures volontaires, autres coups, blessures volontaires et vols violents sans arme.

Cambriolages : Cambriolages de logements.

Vols : Vols avec armes, vols d'accessoires sur véhicules, vols dans les véhicules, vols de véhicules, vols sans violence contre des personnes, destructions, dégradations volontaires et escroqueries.

Stupéfiants : Trafic de stupéfiants dont (AFD) et usage de stupéfiants.

Services à la population



Commerce

| | |
|--------------------|----------------------------------------|
| Hypermarché | X Foix 23km |
| Supermarché | X Saint-Girons 17km |
| Superette | 2 |
| Boulangerie | 1 |
| Boucherie | X Massat 1km |
| Restaurant | 1 |
| Garage | X Soulan 10km |
| Station-service | X Oust 11km |
| Banque | X Massat 1km |
| La poste | X Saint-Girons 18km |
| Coiffeur | X Massat 1km |
| Tabac | X Aulus-les-Bains 12km |
| Bars / discothèque | X Massat 1km |
| Bibliothèque | X Saint-Girons 19km |
| Cinéma | X Foix 22km |
| Vétérinaire | X Saint-Girons 18km |



Santé

| | |
|----------------------------------|-------------------------------------------------|
| Pharmacie | X Massat 1km |
| Hôpital | X Saint-Girons 19km |
| Laboratoire d'analyses médicales | X Saint-Girons 19km |
| Etablissement pour handicapé | X La Bastide-de-Sérou 14km |
| EHPA | X Massat 1km |
| Médecin | X La Bastide-de-Sérou 14km |
| Dentiste | X Seix 13km |
| Chirurgien | X Montagagne 10km |
| Dermatologue | X Saint-Girons 19km |
| Anesthésiste | X Muret 64km |
| Gastro-entérologue | X Saint-Jean-de-Verges 26km |
| Gynécologue | X Foix 22km |
| Cancérologue | X Muret 64km |
| Neurologue | X Mauvezin-de-Sainte-Croix 22km |
| Ophtalmologue | X Saint-Girons 19km |
| ORL | X Foix 22km |
| Cardiologue | X Saint-Girons 19km |
| Pédiatre | X Mercus-Garrabet 23km |
| Pneumologue | X Foix 22km |
| Psychologue | X Saint-Girons 19km |
| Radiologue | X Foix 22km |
| Rhumatologue | X Saint-Jean-de-Verges 26km |
| Sage-femme | X La Bastide-de-Sérou 14km |



Éducation

| | |
|-------------------------|-------------------------------------------|
| Crèche | X Massat 1km |
| Ecole maternelle Public | X Seix 13km |
| Ecole maternelle Privé | X Plaisance-du-Touch 73km |
| Ecole primaire Public | X Massat 1km |
| Ecole primaire Privé | X Saint-Girons 19km |
| Collège Public | X Seix 12km |
| Collège Privé | X Saint-Girons 19km |
| Lycée Public | X Saint-Girons 18km |
| Lycée Privé | X Mouliis 23km |

Sources : Base Sirene des entreprises et de leurs établissements selon les dernières parutions officielles de 2025 portant sur l'année 2024 ([data.gouv](#)). Liste, localisation et tarifs des professionnels de santé selon les dernières parutions officielles de 2025 portant sur l'année 2024 ([opendatasoft](#)) et FINISS Extraction du Fichier des établissements selon les dernières parutions officielles de 2025 portant sur l'année 2024 ([data.gouv](#)). Adresse et géolocalisation des établissements d'enseignement du premier et second degrés selon les dernières parutions officielles de 2025 portant sur l'année 2024 ([data.education.gouv](#))

Villes autour de Bousсенac

| Ville | Habitants | Superficie | Pop densité | Pop active | Taux chômage | Revenu moyen | Prix immobilier |
|---------------------------|-----------|--------------------|----------------------|------------|--------------|--------------|------------------------|
| Massat (4 avis) | 749 | 44 km ² | 17 h/km ² | 40.1% | 9.7% | 14 390 €/an | 1 501 €/m ² |
| Biert (1 avis) | 303 | 23 km ² | 13 h/km ² | 43.2% | 9.2% | 15 310 €/an | 1 769 €/m ² |
| Le Port | 169 | 49 km ² | 3 h/km ² | 36.7% | 8.3% | 13 800 €/an | 1 248 €/m ² |
| Aleu | 137 | 14 km ² | 10 h/km ² | 41.6% | 12.4% | 14 500 €/an | 1 541 €/m ² |
| Ercé | 602 | 40 km ² | 15 h/km ² | 33.9% | 6% | 18 920 €/an | 1 119 €/m ² |
| Sentenac-de-Sérou | 42 | 13 km ² | 3 h/km ² | 31% | 11.9% | NC | 588 €/m ² |
| Esplas-de-Sérou | 168 | 34 km ² | 5 h/km ² | 56% | 7.7% | 16 000 €/an | 1 003 €/m ² |
| Soulan | 400 | 23 km ² | 17 h/km ² | 41.8% | 6.3% | 18 140 €/an | 1 088 €/m ² |
| Montagagne | 82 | 7 km ² | 12 h/km ² | 48.8% | 19.5% | NC | 1 192 €/m ² |
| Le Bosc | 113 | 25 km ² | 5 h/km ² | 46.9% | 12.4% | 14 520 €/an | 698 €/m ² |
| Castelnau-Durban (2 avis) | 458 | 13 km ² | 35 h/km ² | 43.9% | 7.9% | 19 370 €/an | 993 €/m ² |
| Aulus-les-Bains | 132 | 52 km ² | 3 h/km ² | 55.3% | 8.3% | 19 140 €/an | 1 171 €/m ² |
| Soueix-Rogalle | 421 | 13 km ² | 32 h/km ² | 44.9% | 5.9% | 20 400 €/an | 1 792 €/m ² |
| Oust | 583 | 19 km ² | 31 h/km ² | 40.8% | 5.8% | 19 850 €/an | 1 544 €/m ² |
| Larbont | 60 | 6 km ² | 10 h/km ² | 43.3% | 10% | NC | 1 088 €/m ² |

bien-dans-ma-ville.fr



Vous aimez votre ville ? Notez-la !

Et faites-nous part de vos remarques constructives



Avec

BIEN dans ma **VILLE** 