



Version web

Ville de Bousse

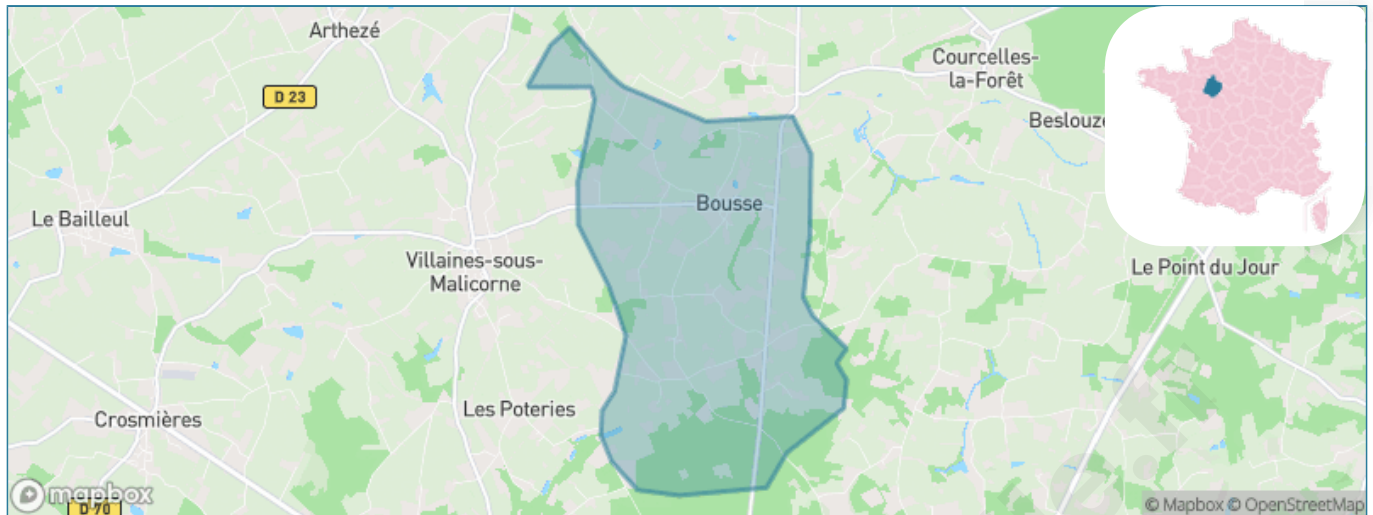
Présenté par

BIEN dans
ma **VILLE** 

Sommaire

Situation géographique	3
Statistiques sur la population	4
Evolution du nombre d'habitants	4
Tranche d'âge	5
0-14 ans	5
15-29 ans	5
30-44 ans	5
45-59 ans	5
60-74 ans	5
75-89 ans	5
90 ans et +	5
Activité professionnelle	5
Agriculteurs	5
Artisans, Commerçants	5
Cadres et sup.	5
Professions intermédiaires	5
Employé	5
Ouvrier	5
Retraité	5
Autres	5
Niveau de diplôme	6
Sans diplôme ou CEP	6
Brevet, BEPC, DNB	6
CAP-BEP ou équivalent	6
BAC ou équivalent	6
BAC+2	6
BAC+3 ou +4	6
BAC+5 ou plus	6
Composition des ménages	6
Couple sans enfant	6
Couple avec enfant(s)	6
Famille monoparentale	6
Colocation / Autre	6
Personnes seules	6
Profils électoraux	7
Premier tour	7
Sécurité	8
Evolution du nombre d'infractions	8
Pour comparer	9
Services à la population	10
Commerce	10
Éducation	10
Villes autour de Bousse	12

Situation géographique



i Informations clés

- **Région** : Pays de la Loire
- **Département** : Sarthe
- **Code postal** : 72270
- **Superficie** : 12 km²



Statistiques sur la population



Nombre d'habitants

431



Age moyen

38 ans



Pop active

50.3%



Taux chômage

4.1%



Pop densité

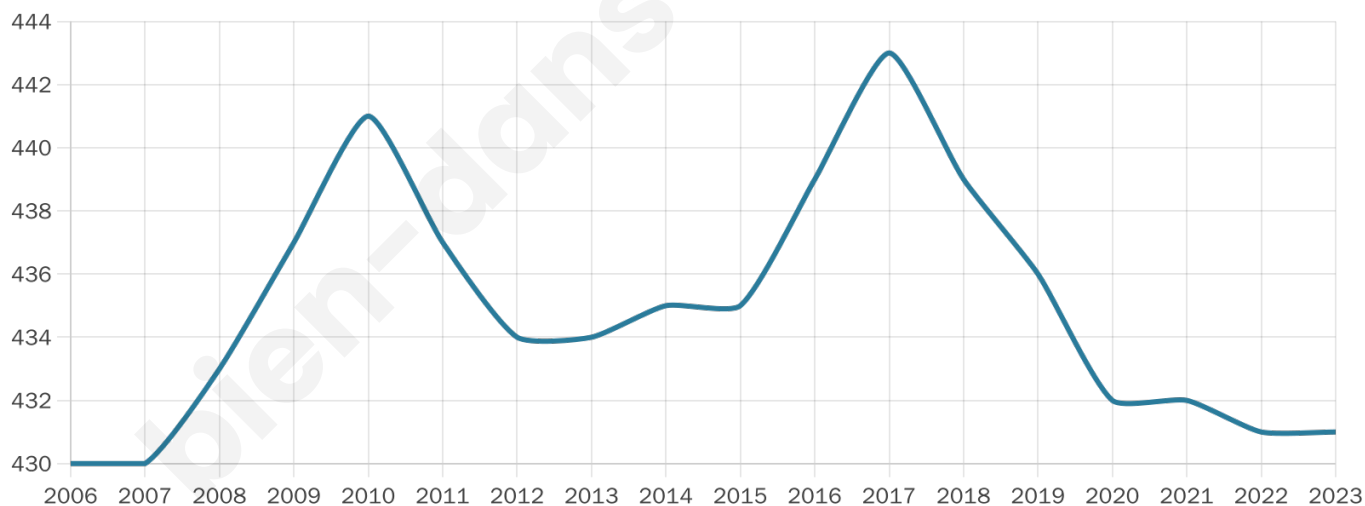
36 h/km²



Revenu moyen

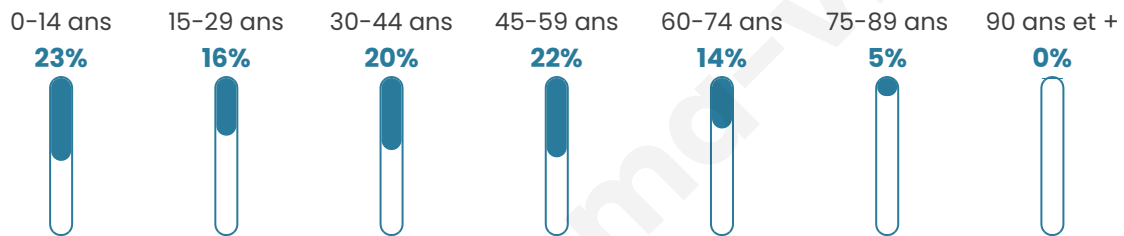
22 080 €/an

Evolution du nombre d'habitants

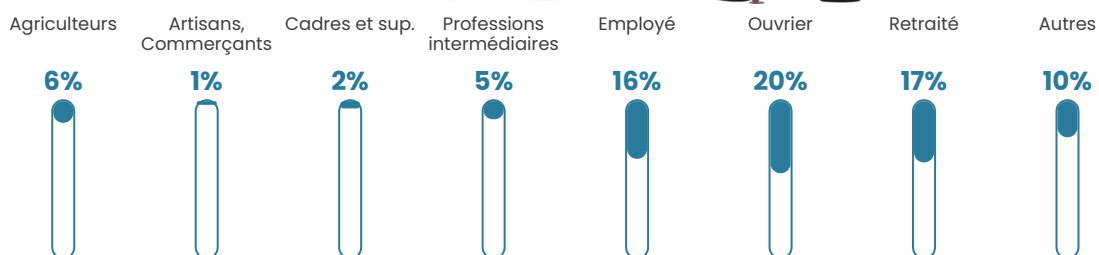


Sources : Institut national de la statistique et des études économiques (insee) selon Les dernières parutions officielles de 2024 portant sur les années 2020, 2021 et 2022.


Tranche d'âge




Activité professionnelle



Niveau de diplôme















Composition des ménages



Profils électoraux

Premier tour

	Marine LE PEN	31.25 %
	Emmanuel MACRON	27.08 %
	Jean-Luc MÉLENCHON	16.67 %
	Valérie PÉCRESSÉ	6.67 %
	Jean LASSALLE	4.17 %
	Fabien ROUSSEL	3.75 %
	Nicolas DUPONT-AIGNAN	3.33 %
	Anne HIDALGO	2.50 %
	Éric ZEMMOUR	2.08 %
	Yannick JADOT	1.67 %
	Nathalie ARTHAUD	0.42 %
	Philippe POUTOU	0.42 %



323 inscrits

Participation : 75.54%

Votes blancs : 1.23%

Votes nuls : 0.41%

Second tour

	Emmanuel MACRON	42,42 %
	Marine LE PEN	57,58 %

323 inscrits

Participation : 78.02%

Votes blancs : 7.14%

Votes nuls : 1.19%

Sécurité



Agressions physiques / sexuelles

0



Cambriolages

0



Vols / dégradations

0



Stupéfiants

0

Evolution du nombre d'infractions



Pour comparer

(en proportion du nombre d'habitants)

■ Ville ■ Département ■ Région



Sources : Bases statistiques communale, départementale et régionale de la délinquance enregistrée par la police et la gendarmerie nationales selon les dernières parutions officielles de 2025 portant sur l'année 2024 ([data.gouv](https://data.gouv.fr)).

Agressions physiques / sexuelles : Violences sexuelles, coups et blessures volontaires intrafamiliaux, coups et blessures volontaires, autres coups, blessures volontaires et vols violents sans arme.

Cambriolages : Cambriolages de logements.

Vols : Vols avec armes, vols d'accessoires sur véhicules, vols dans les véhicules, vols de véhicules, vols sans violence contre des personnes, destructions, dégradations volontaires et escroqueries.

Stupéfiants : Trafic de stupéfiants dont (AFD) et usage de stupéfiants.

Services à la population



Commerce

Hypermarché	X <u>La Flèche</u> 7km
Supermarché	X <u>La Flèche</u> 7km
Superette	X <u>Villaines-sous-Malicorne</u> 4km
Boulangerie	X <u>Villaines-sous-Malicorne</u> 4km
Boucherie	X <u>Malicorne-sur-Sarthe</u> 6km
Restaurant	X <u>Villaines-sous-Malicorne</u> 4km
Garage	X <u>Mézeray</u> 5km
Station-service	X <u>La Flèche</u> 8km
Banque	X <u>Malicorne-sur-Sarthe</u> 6km
La poste	X <u>Clermont-Créans</u> 3km
Coiffeur	X <u>Courcelles-la-Forêt</u> 3km
Tabac	X <u>Clermont-Créans</u> 6km
Bars / discothèque	X <u>Saint-Jean-de-la-Motte</u> 5km
Bibliothèque	X <u>Ligron</u> 5km
Cinéma	X <u>La Flèche</u> 8km
Vétérinaire	X <u>La Flèche</u> 8km



Santé

Pharmacie	X <u>Villaines-sous-Malicorne</u> 4km
Hôpital	X <u>Le Bailleul</u> 12km
Laboratoire d'analyses médicales	X <u>La Flèche</u> 8km
Etablissement pour handicapé	X <u>La Flèche</u> 7km
EHPA	X <u>La Flèche</u> 7km
Médecin	X <u>Villaines-sous-Malicorne</u> 4km
Dentiste	X <u>La Flèche</u> 8km
Chirurgien	X <u>Le Mans</u> 30km
Dermatologue	X <u>Sablé-sur-Sarthe</u> 22km
Anesthésiste	X <u>Le Mans</u> 30km
Gastro-entérologue	X <u>Le Mans</u> 30km
Gynécologue	X <u>La Flèche</u> 7km
Cancérologue	X <u>Le Mans</u> 33km
Neurologue	X <u>Le Mans</u> 30km
Ophtalmologue	X <u>La Flèche</u> 7km
ORL	X <u>Le Mans</u> 30km
Cardiologue	X <u>La Flèche</u> 8km
Pédiatre	X <u>Le Mans</u> 30km
Pneumologue	X <u>Le Mans</u> 30km
Psychologue	X <u>La Flèche</u> 8km
Radiologue	X <u>La Flèche</u> 8km
Rhumatologue	X <u>Le Mans</u> 30km
Sage-femme	X <u>La Flèche</u> 7km



Éducation

Crèche	X <u>Clermont-Créans</u> 6km
Ecole maternelle Public	X <u>Mézeray</u> 7km
Ecole maternelle Privé	X <u>Le Mans</u> 31km
Ecole primaire Public	1
Ecole primaire Privé	X <u>Malicorne-sur-Sarthe</u> 6km
Collège Public	X <u>Noyen-sur-Sarthe</u> 7km
Collège Privé	X <u>La Flèche</u> 8km
Lycée Public	X <u>La Flèche</u> 7km
Lycée Privé	X <u>La Flèche</u> 8km

Sources : Base Sirene des entreprises et de leurs établissements selon les dernières parutions officielles de 2025 portant sur l'année 2024 ([data.gouv](https://data.gouv.fr)). Liste, localisation et tarifs des professionnels de santé selon les dernières parutions officielles de 2025 portant sur l'année 2024 ([opendatasoft](https://opendatasoft.com)) et FINESS Extraction du Fichier des établissements selon les dernières parutions officielles de 2025 portant sur l'année 2024 ([data.gouv](https://data.gouv.fr)). Adresse et géolocalisation des établissements d'enseignement du premier et second degrés selon les dernières parutions officielles de 2025 portant sur l'année 2024 ([data.education.gouv](https://data.education.gouv.fr))

bien-dans-ma-ville.fr

Villes autour de Bousse

Ville	Habitants	Superficie	Pop densité	Pop active	Taux chômage	Revenu moyen	Prix immobilier
Courcelles-la-Forêt	397	19 km ²	21 h/km ²	55.7%	4.5%	23 080 €/an	938 €/m ²
Villaines-sous-Malicorne	1 032	19 km ²	54 h/km ²	53.6%	3.2%	22 520 €/an	1 184 €/m ²
Ligron	494	13 km ²	38 h/km ²	51.4%	4.9%	21 720 €/an	1 186 €/m ²
Arthézé	350	8 km ²	44 h/km ²	52%	4.9%	21 400 €/an	1 227 €/m ²
Malicorne-sur-Sarthe	1 854	15 km ²	124 h/km ²	45.8%	5.2%	20 820 €/an	949 €/m ²
Clermont-Créans	1 293	17 km ²	76 h/km ²	47.4%	3.7%	23 150 €/an	1 226 €/m ²
Mareil-sur-Loir (1 avis)	653	11 km ²	59 h/km ²	49.5%	4.4%	21 560 €/an	1 116 €/m ²
La Fontaine-Saint-Martin (1 avis)	599	13 km ²	46 h/km ²	47.4%	3.3%	21 960 €/an	1 264 €/m ²
Crosnières (1 avis)	974	20 km ²	49 h/km ²	56%	3.7%	22 120 €/an	1 205 €/m ²
Mézeray (1 avis)	1 841	33 km ²	56 h/km ²	50%	4.3%	22 650 €/an	1 342 €/m ²
La Flèche (14 avis)	14 947	74 km ²	202 h/km ²	41.8%	5.6%	21 620 €/an	1 415 €/m ²
Le Bailleul (4 avis)	1 217	27 km ²	45 h/km ²	47.4%	4.5%	21 570 €/an	1 128 €/m ²
Saint-Jean-de-la-Motte (1 avis)	955	32 km ²	30 h/km ²	46.8%	4.4%	21 250 €/an	1 091 €/m ²
Saint-Jean-du-Bois	616	14 km ²	44 h/km ²	46.8%	3.2%	22 490 €/an	1 093 €/m ²
La Chapelle-de-Brain	1 114	17 km ²	66 h/km ²	44.5%	5.7%	20 420 €/an	963 €/m ²

bien-dans-ma-ville.fr



Vous aimez votre ville ? Notez-la !

Et faites-nous part de vos remarques constructives



Avec

BIEN dans ma **VILLE** 