



Version web

Ville de La Boussac

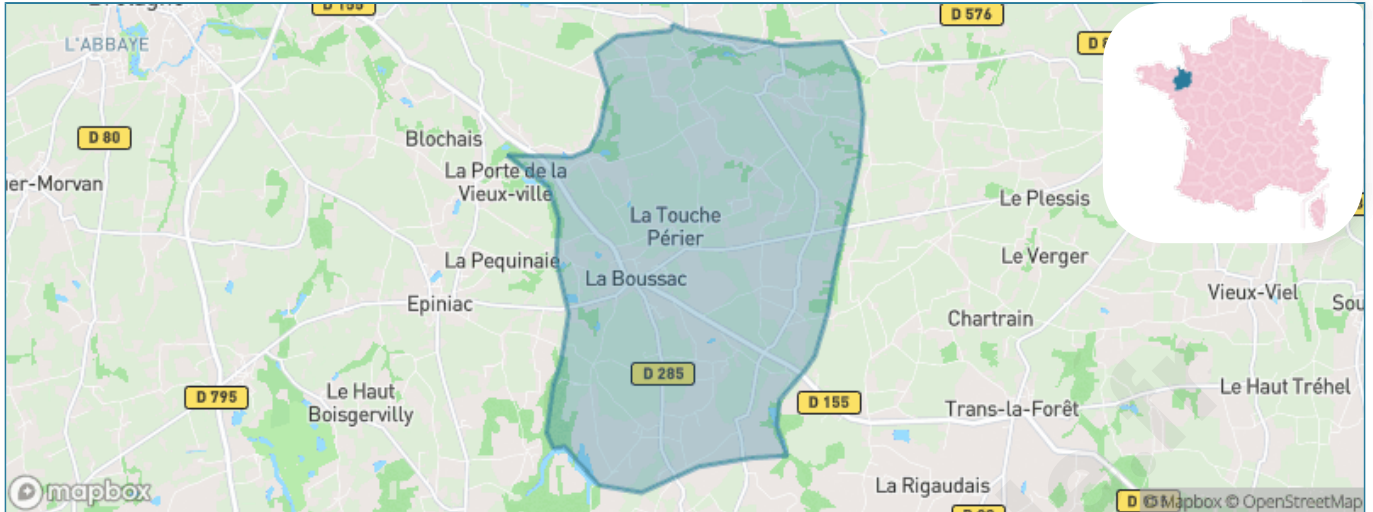
Présenté par

BIEN dans
ma **VILLE** 

Sommaire

Situation géographique	3
Statistiques sur la population	4
Evolution du nombre d'habitants	4
Tranche d'âge	5
0-14 ans	5
15-29 ans	5
30-44 ans	5
45-59 ans	5
60-74 ans	5
75-89 ans	5
90 ans et +	5
Activité professionnelle	5
Agriculteurs	5
Artisans, Commerçants	5
Cadres et sup.	5
Professions intermédiaires	5
Employé	5
Ouvrier	5
Retraité	5
Autres	5
Niveau de diplôme	6
Sans diplôme ou CEP	6
Brevet, BEPC, DNB	6
CAP-BEP ou équivalent	6
BAC ou équivalent	6
BAC+2	6
BAC+3 ou +4	6
BAC+5 ou plus	6
Composition des ménages	6
Couple sans enfant	6
Couple avec enfant(s)	6
Famille monoparentale	6
Colocation / Autre	6
Personnes seules	6
Profils électoraux	7
Premier tour	7
Sécurité	8
Evolution du nombre d'infractions	8
Pour comparer	9
Services à la population	10
Commerce	10
Éducation	10
Villes autour de La Boussac	12

Situation géographique



i Informations clés

- **Région** : Bretagne
- **Département** : Ile-et-Vilaine
- **Code postal** : 35120
- **Superficie** : 21 km²



Statistiques sur la population



Nombre d'habitants

1 271



Age moyen

40 ans



Pop active

44.3%



Taux chômage

8.1%



Pop densité

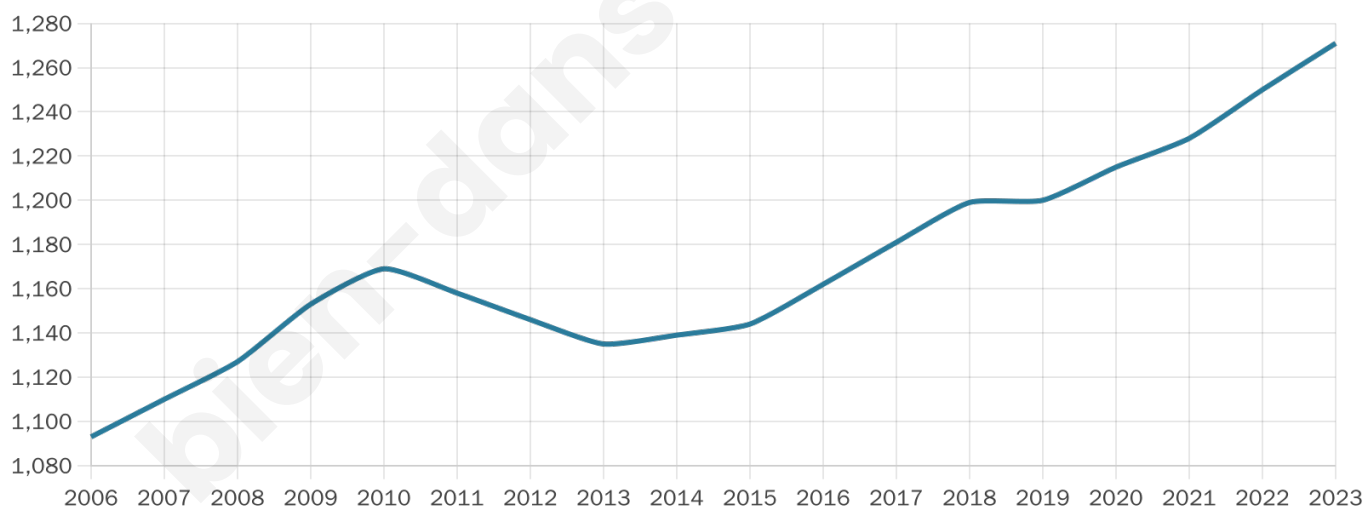
61 h/km²



Revenu moyen

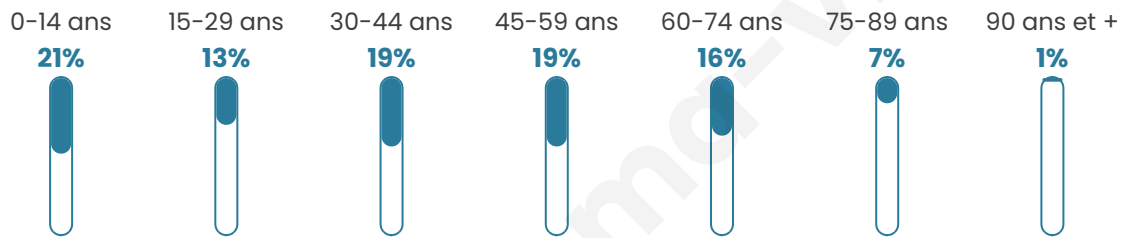
21 540 €/an

Evolution du nombre d'habitants

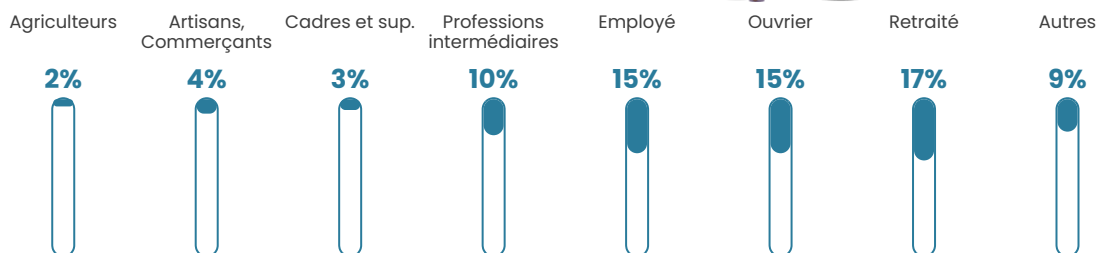


Sources : Institut national de la statistique et des études économiques (insee) selon Les dernières parutions officielles de 2024 portant sur les années 2020, 2021 et 2022.


Tranche d'âge



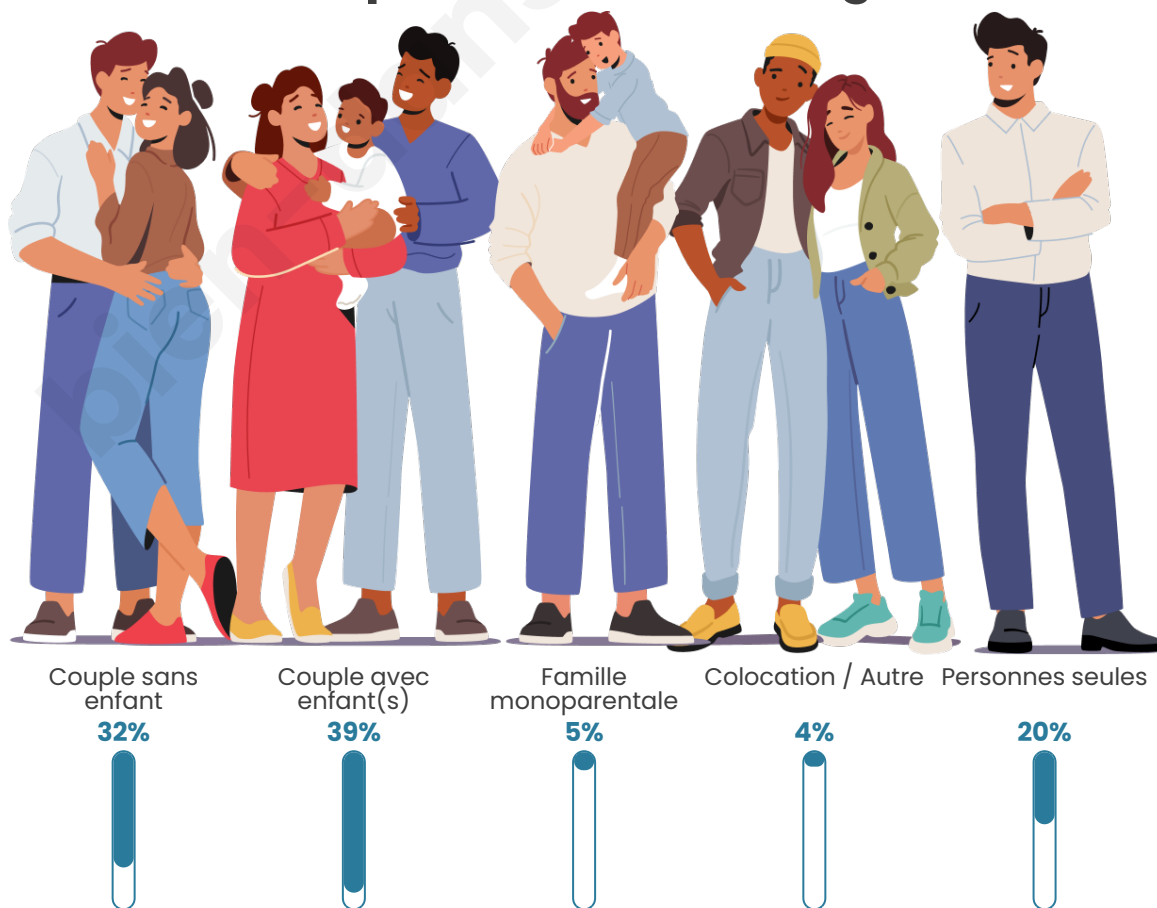
Activité professionnelle



Niveau de diplôme



Composition des ménages



Profils électoraux

Premier tour

	Marine LE PEN	31.98 %
	Emmanuel MACRON	26.51 %
	Jean-Luc MÉLENCHON	18.37 %
	Éric ZEMMOUR	4.07 %
	Valérie PÉCRESE	3.65 %
	Nicolas DUPONT-AIGNAN	3.65 %
	Yannick JADOT	3.51 %
	Jean LASSALLE	3.23 %
	Fabien ROUSSEL	1.96 %
	Anne HIDALGO	1.26 %
	Philippe POUTOU	0.98 %
	Nathalie ARTHAUD	0.84 %



927 inscrits

Participation : 78.43%

Votes blancs : 1.38%

Votes nuls : 0.55%

Second tour

	Emmanuel MACRON	51,42 %
	Marine LE PEN	48,58 %

927 inscrits

Participation : 78.96%

Votes blancs : 7.1%

Votes nuls : 1.78%

Sécurité



Agressions physiques / sexuelles

0



Cambriolages

0



Vols / dégradations

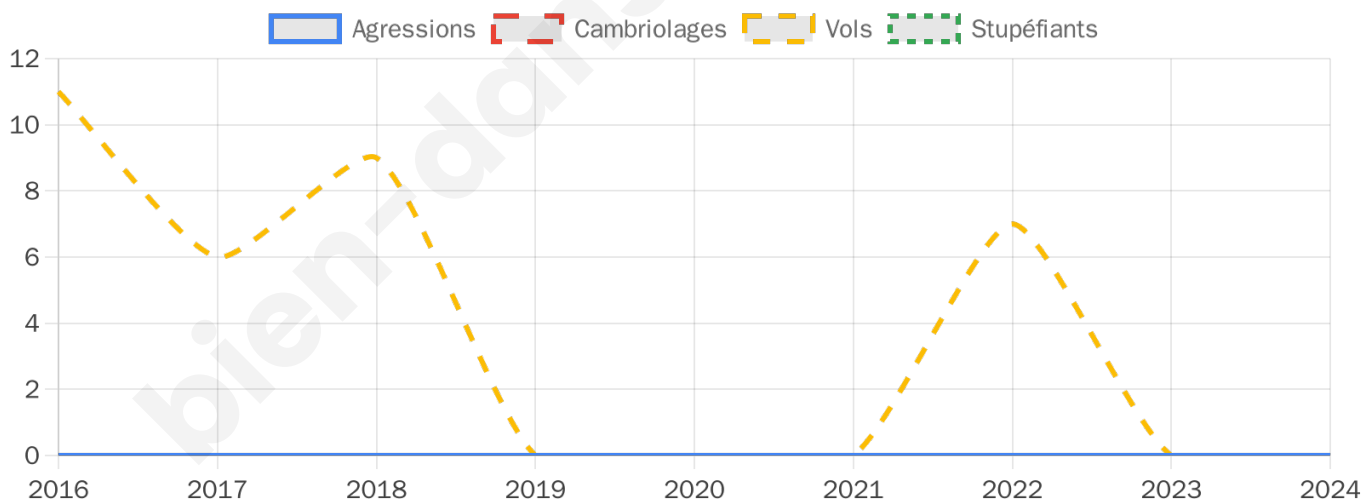
0



Stupéfiants

0

Evolution du nombre d'infractions



Pour comparer

(en proportion du nombre d'habitants)



Sources : Bases statistiques communale, départementale et régionale de la délinquance enregistrée par la police et la gendarmerie nationales selon les dernières parutions officielles de 2025 portant sur l'année 2024 ([data.gouv](https://data.gouv.fr)).

Agressions physiques / sexuelles : Violences sexuelles, coups et blessures volontaires intrafamiliaux, coups et blessures volontaires, autres coups, blessures volontaires et vols violents sans arme.

Cambriolages : Cambriolages de logements.

Vols : Vols avec armes, vols d'accessoires sur véhicules, vols dans les véhicules, vols de véhicules, vols sans violence contre des personnes, destructions, dégradations volontaires et escroqueries.

Stupéfiants : Trafic de stupéfiants dont (AFD) et usage de stupéfiants.

Services à la population



Commerce

Hypermarché	X <u>Dol-de-Bretagne</u> 7km
Supermarché	X <u>Dol-de-Bretagne</u> 6km
Superette	X <u>Baguer-Pican</u> 4km
Boulangerie	2
Boucherie	X <u>Dol-de-Bretagne</u> 7km
Restaurant	X <u>Baguer-Pican</u> 5km
Garage	4
Station-service	X <u>Dol-de-Bretagne</u> 7km
Banque	X <u>Dol-de-Bretagne</u> 7km
La poste	X <u>Epiniac</u> 3km
Coiffeur	1
Tabac	X <u>Dol-de-Bretagne</u> 7km
Bars / discothèque	X <u>Broualan</u> 5km
Bibliothèque	X <u>Pontorson</u> 13km
Cinéma	X <u>Dol-de-Bretagne</u> 7km
Vétérinaire	X <u>Dol-de-Bretagne</u> 6km



Santé

Pharmacie	X <u>Baguer-Pican</u> 5km
Hôpital	X <u>Dol-de-Bretagne</u> 7km
Laboratoire d'analyses médicales	X <u>Dol-de-Bretagne</u> 7km
Etablissement pour handicapé	X <u>Dol-de-Bretagne</u> 7km
EHPA	X <u>Dol-de-Bretagne</u> 6km
Médecin	1
Dentiste	X <u>Dol-de-Bretagne</u> 7km
Chirurgien	X <u>Saint-Coulomb</u> 25km
Dermatologue	X <u>Saint-Malo</u> 26km
Anesthésiste	X <u>Saint-Malo</u> 26km
Gastro-entérologue	X <u>Saint-Malo</u> 26km
Gynécologue	X <u>Saint-Coulomb</u> 25km
Cancérologue	X <u>Saint-Malo</u> 26km
Neurologue	X <u>Saint-Malo</u> 26km
Ophtalmologue	X <u>Dol-de-Bretagne</u> 6km
ORL	X <u>Saint-Malo</u> 26km
Cardiologue	X <u>Pleine-Fougères</u> 8km
Pédiatre	X <u>Saint-Malo</u> 27km
Pneumologue	X <u>Saint-Malo</u> 26km
Psychologue	X <u>Saint-Malo</u> 27km
Radiologue	X <u>Combours</u> 13km
Rhumatologue	X <u>Saint-Malo</u> 26km
Sage-femme	X <u>Dol-de-Bretagne</u> 7km



Éducation

Crèche	1
Ecole maternelle Public	X <u>Saint-Marcan</u> 8km
Ecole maternelle Privé	X <u>Saint-Malo</u> 28km
Ecole primaire Public	1
Ecole primaire Privé	X <u>Epiniac</u> 2km
Collège Public	X <u>Dol-de-Bretagne</u> 8km
Collège Privé	X <u>Dol-de-Bretagne</u> 8km
Lycée Public	X <u>Dol-de-Bretagne</u> 8km

Lycée Privé

X Dol-de-Bretagne
8km

Sources : Base Sirene des entreprises et de leurs établissements selon les dernières parutions officielles de 2025 portant sur l'année 2024 ([data.gouv](#)). Liste, localisation et tarifs des professionnels de santé selon les dernières parutions officielles de 2025 portant sur l'année 2024 ([opendatasoft](#)) et FINESS Extraction du Fichier des établissements selon les dernières parutions officielles de 2025 portant sur l'année 2024 ([data.gouv](#)). Adresse et géolocalisation des établissements d'enseignement du premier et second degrés selon les dernières parutions officielles de 2025 portant sur l'année 2024 ([data.education.gouv](#))

bien-dans-ma-ville.fr

Villes autour de La Boussac

Ville	Habitants	Superficie	Pop densité	Pop active	Taux chômage	Revenu moyen	Prix immobilier
Epiniac	1 438	23 km ²	63 h/km ²	46.2%	3.5%	22 340 €/an	1 732 €/m ²
Baguer-Pican (2 avis)	1 756	15 km ²	117 h/km ²	50.7%	2.3%	22 320 €/an	1 488 €/m ²
Trans-la-Forêt	634	14 km ²	45 h/km ²	42.7%	3.5%	20 760 €/an	1 142 €/m ²
Broualan	415	12 km ²	35 h/km ²	47%	5.1%	20 490 €/an	1 326 €/m ²
Dol-de-Bretagne (10 avis)	5 829	15 km ²	389 h/km ²	41.5%	4.5%	21 700 €/an	1 890 €/m ²
Sains	468	10 km ²	47 h/km ²	38.5%	5.3%	21 750 €/an	924 €/m ²
Saint-Broladre (1 avis)	1 153	23 km ²	50 h/km ²	39.1%	3.4%	20 720 €/an	1 508 €/m ²
Cuguen	828	23 km ²	36 h/km ²	48.3%	4.7%	21 600 €/an	1 159 €/m ²
Pleine-Fougères	2 002	32 km ²	63 h/km ²	38.3%	3.5%	21 110 €/an	1 176 €/m ²
Saint-Marc'an	431	7 km ²	62 h/km ²	36.7%	4.4%	21 980 €/an	1 189 €/m ²
Vieux-Viel	329	8 km ²	41 h/km ²	40.1%	4.9%	20 970 €/an	1 801 €/m ²
Baguer-Morvan (1 avis)	1 702	23 km ²	74 h/km ²	43.1%	2.9%	22 380 €/an	1 528 €/m ²
Roz-sur-Couesnon	1 059	25 km ²	42 h/km ²	38.5%	4.3%	21 120 €/an	1 698 €/m ²
Lourmais	340	7 km ²	49 h/km ²	43.2%	1.8%	23 710 €/an	1 661 €/m ²
Mont-Dol	1 101	26 km ²	42 h/km ²	41.7%	4.5%	23 120 €/an	1 691 €/m ²

bien-dans-ma-ville.fr



Vous aimez votre ville ? Notez-la !

Et faites-nous part de vos remarques constructives



Avec

BIEN dans ma **VILLE** 