



Version web

# Ville de Bousignies-sur-Roc

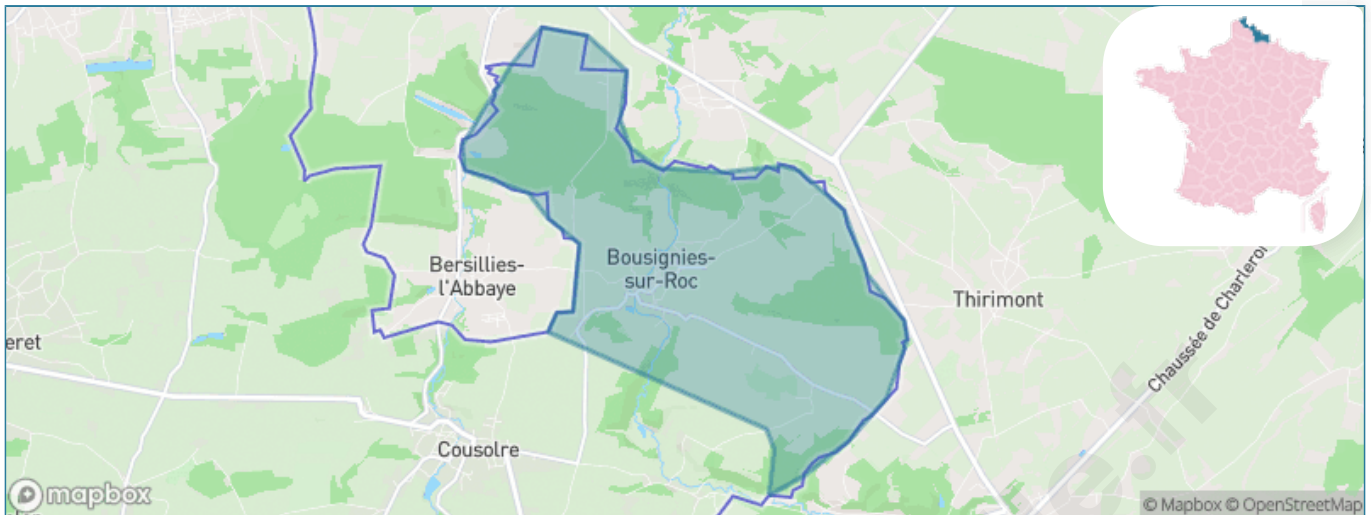
Présenté par

**BIEN** dans ma **VILLE** 

# Sommaire

Situation géographique .....	3
Statistiques sur la population .....	4
Evolution du nombre d'habitants .....	4
Tranche d'âge .....	5
0-14 ans .....	5
15-29 ans .....	5
30-44 ans .....	5
45-59 ans .....	5
60-74 ans .....	5
75-89 ans .....	5
90 ans et + .....	5
Activité professionnelle .....	5
Agriculteurs .....	5
Artisans, Commerçants .....	5
Cadres et sup. ....	5
Professions intermédiaires .....	5
Employé .....	5
Ouvrier .....	5
Retraité .....	5
Autres .....	5
Niveau de diplôme .....	6
Sans diplôme ou CEP .....	6
Brevet, BEPC, DNB .....	6
CAP-BEP ou équivalent .....	6
BAC ou équivalent .....	6
BAC+2 .....	6
BAC+3 ou +4 .....	6
BAC+5 ou plus .....	6
Composition des ménages .....	6
Couple sans enfant .....	6
Couple avec enfant(s) .....	6
Famille monoparentale .....	6
Colocation / Autre .....	6
Personnes seules .....	6
Profils électoraux .....	7
Premier tour .....	7
Sécurité .....	8
Evolution du nombre d'infractions .....	8
Pour comparer .....	9
Services à la population .....	10
Commerce .....	10
Éducation .....	10
Villes autour de Bousignies-sur-Roc .....	11

# Situation géographique



## i Informations clés

- **Région** : Hauts-de-France
- **Département** : Nord
- **Code postal** : 59149
- **Superficie** : 12 km<sup>2</sup>



# Statistiques sur la population



Nombre d'habitants

**369**



Age moyen

**44 ans**



Pop active

**52.3%**



Taux chômage

**8.1%**



Pop densité

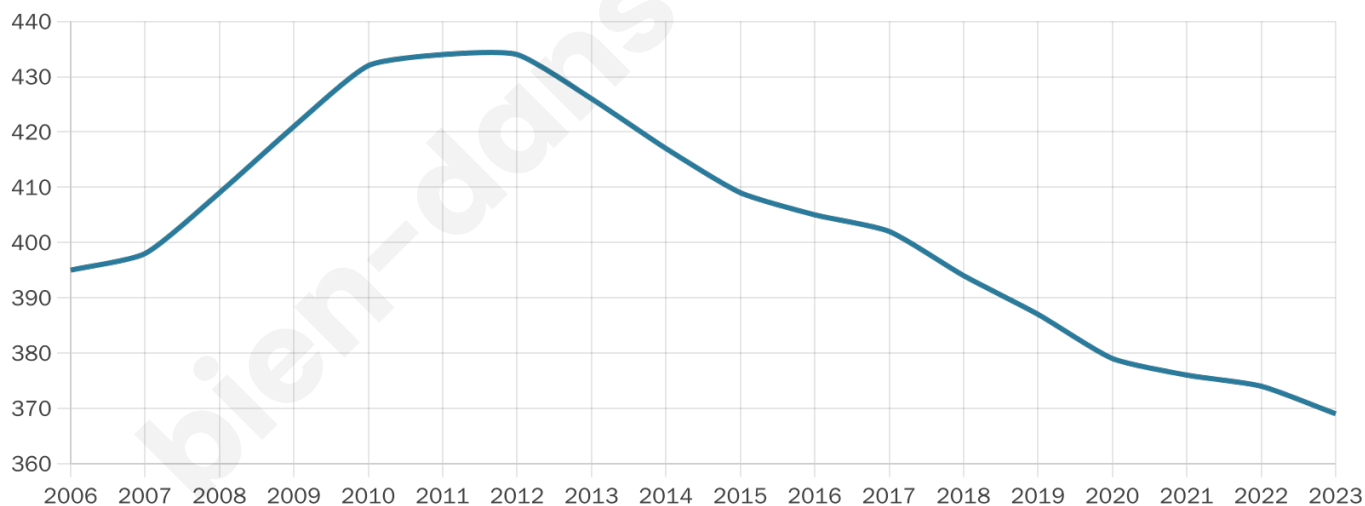
**31 h/km<sup>2</sup>**



Revenu moyen

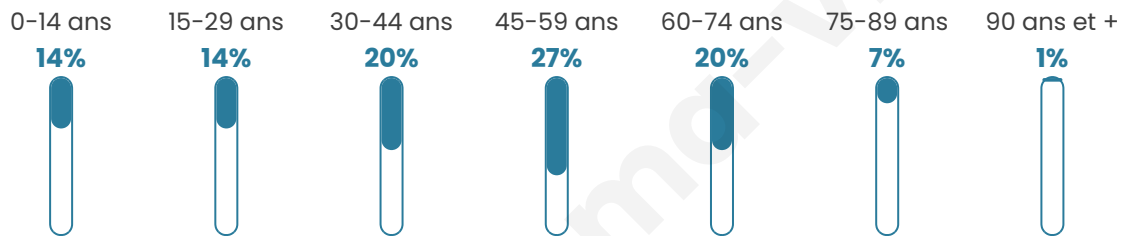
**21 990 €/an**

## Evolution du nombre d'habitants

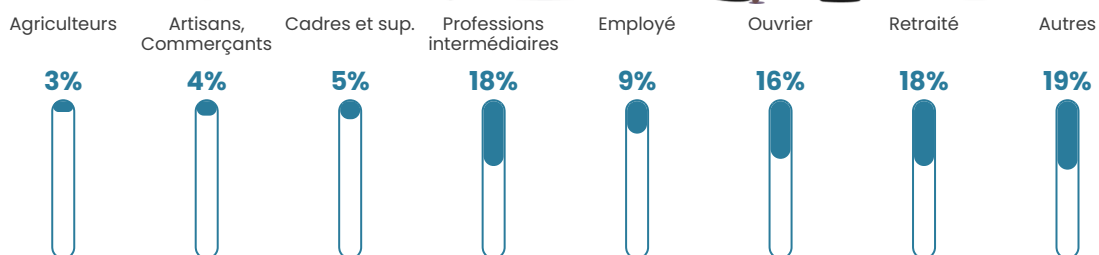


Sources : Institut national de la statistique et des études économiques (insee) selon Les dernières parutions officielles de 2024 portant sur les années 2020, 2021 et 2022.

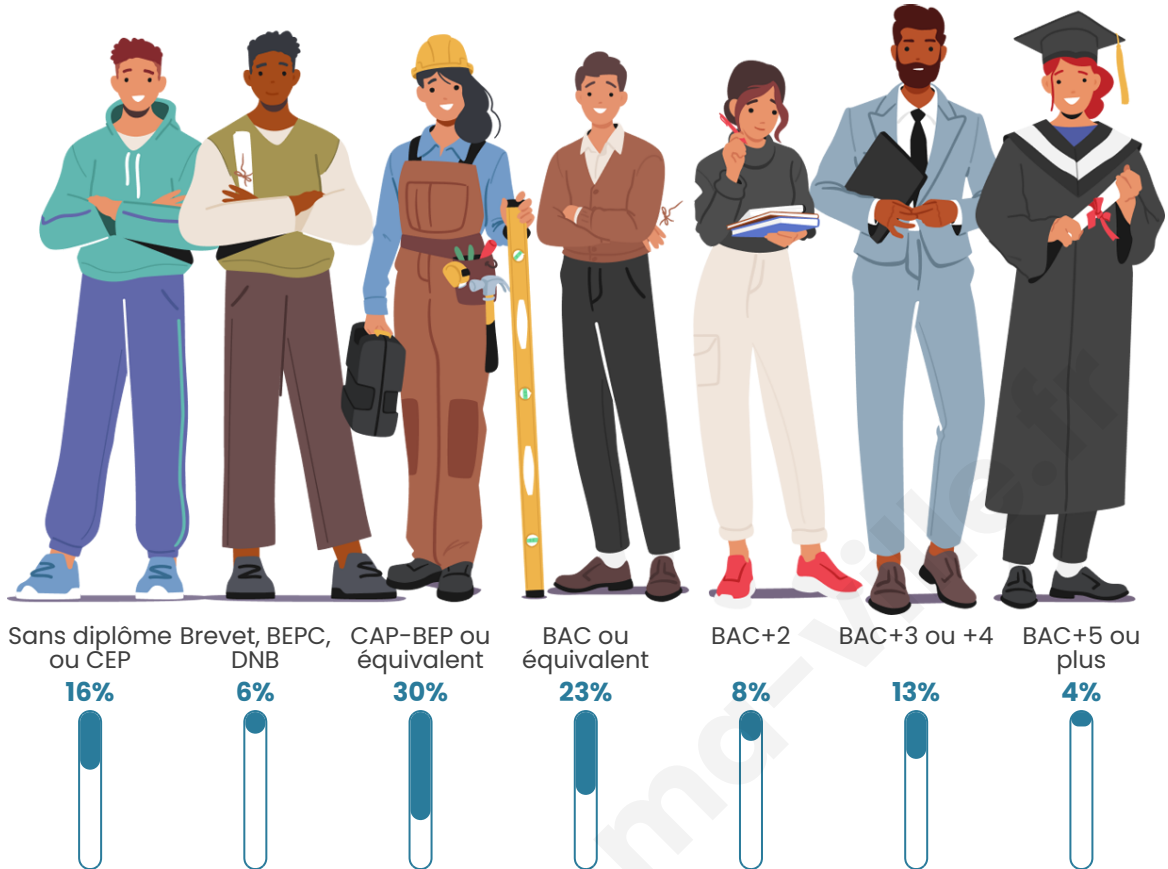
## Tranche d'âge




## Activité professionnelle



## Niveau de diplôme



## Composition des ménages



# Profils électoraux

## Premier tour

	Marine LE PEN	33.79 %
	Emmanuel MACRON	19.31 %
	Jean-Luc MÉLENCHON	11.72 %
	Éric ZEMMOUR	11.03 %
	Nicolas DUPONT-AIGNAN	6.21 %
	Valérie PÉCRESE	4.14 %
	Philippe POUTOU	4.14 %
	Fabien ROUSSEL	3.45 %
	Yannick JADOT	3.45 %
	Jean LASSALLE	2.07 %
	Nathalie ARTHAUD	0.69 %
	Anne HIDALGO	0.00 %



### 214 inscrits

Participation : 68.22%

Votes blancs : 0.00%

Votes nuls : 0.68%

## Second tour

	Emmanuel MACRON	36,36 %
	Marine LE PEN	63,64 %

### 214 inscrits

Participation : 76.64%

Votes blancs : 1.83%

Votes nuls : 4.27%

# Sécurité



Agressions physiques / sexuelles

0



Cambriolages

0



Vols / dégradations

0



Stupéfiants

0

## Evolution du nombre d'infractions



## Pour comparer

(en proportion du nombre d'habitants)



Sources : Bases statistiques communale, départementale et régionale de la délinquance enregistrée par la police et la gendarmerie nationales selon les dernières parutions officielles de 2025 portant sur l'année 2024 ([data.gouv](https://data.gouv.fr)).

Agressions physiques / sexuelles : Violences sexuelles, coups et blessures volontaires intrafamiliaux, coups et blessures volontaires, autres coups, blessures volontaires et vols violents sans arme.

Cambriolages : Cambriolages de logements.

Vols : Vols avec armes, vols d'accessoires sur véhicules, vols dans les véhicules, vols de véhicules, vols sans violence contre des personnes, destructions, dégradations volontaires et escroqueries.

Stupéfiants : Trafic de stupéfiants dont (AFD) et usage de stupéfiants.

# Services à la population



## Commerce

Hypermarché	X <a href="#">Maubeuge</a> 16km
Supermarché	X <a href="#">Cousolre</a> 3km
Superette	X <a href="#">Cousolre</a> 3km
Boulangerie	X <a href="#">Cousolre</a> 3km
Boucherie	1
Restaurant	X <a href="#">Cousolre</a> 3km
Garage	X <a href="#">Cousolre</a> 3km
Station-service	X <a href="#">Jeumont</a> 7km
Banque	X <a href="#">Cousolre</a> 3km
La poste	X <a href="#">Cousolre</a> 3km
Coiffeur	X <a href="#">Cousolre</a> 3km
Tabac	X <a href="#">Ferrière-la-Grande</a> 14km
Bars / discothèque	X <a href="#">Cousolre</a> 4km
Bibliothèque	X <a href="#">Assevent</a> 12km
Cinéma	X <a href="#">Jeumont</a> 7km
Vétérinaire	X <a href="#">Aibes</a> 7km



## Santé

Pharmacie	X <a href="#">Cousolre</a> 3km
Hôpital	X <a href="#">Jeumont</a> 6km
Laboratoire d'analyses médicales	X <a href="#">Jeumont</a> 7km
Etablissement pour handicapé	X <a href="#">Jeumont</a> 6km
EHPA	X <a href="#">Cousolre</a> 3km
Médecin	X <a href="#">Cousolre</a> 3km
Dentiste	X <a href="#">Jeumont</a> 6km
Chirurgien	X <a href="#">Maubeuge</a> 13km
Dermatologue	X <a href="#">Maubeuge</a> 15km
Anesthésiste	X <a href="#">Maubeuge</a> 13km
Gastro-entérologue	X <a href="#">Maubeuge</a> 13km
Gynécologue	X <a href="#">Maubeuge</a> 13km
Cancérologue	X <a href="#">Valenciennes</a> 48km
Neurologue	X <a href="#">Maubeuge</a> 14km
Ophthalmologue	X <a href="#">Maubeuge</a> 13km
ORL	X <a href="#">Maubeuge</a> 13km
Cardiologue	X <a href="#">Maubeuge</a> 14km
Pédiatre	X <a href="#">Maubeuge</a> 15km
Pneumologue	X <a href="#">Maubeuge</a> 13km
Psychologue	X <a href="#">Maubeuge</a> 15km
Radiologue	X <a href="#">Jeumont</a> 6km
Rhumatologue	X <a href="#">Maubeuge</a> 17km
Sage-femme	X <a href="#">Colleret</a> 8km



## Éducation

Crèche	X <a href="#">Jeumont</a> 6km
Ecole maternelle Public	X <a href="#">Cousolre</a> 3km
Ecole maternelle Privé	X <a href="#">Charleville-Mézières</a> 67km
Ecole primaire Public	X <a href="#">Cousolre</a> 3km
Ecole primaire Privé	X <a href="#">Jeumont</a> 7km
Collège Public	X <a href="#">Cousolre</a> 3km
Collège Privé	X <a href="#">Jeumont</a> 7km
Lycée Public	X <a href="#">Jeumont</a> 6km
Lycée Privé	X <a href="#">Jeumont</a> 7km

Sources : Base Sirene des entreprises et de leurs établissements selon les dernières parutions officielles de 2025 portant sur l'année 2024 ([data.gouv](#)). Liste, localisation et tarifs des professionnels de santé selon les dernières parutions officielles de 2025 portant sur l'année 2024 ([opendatasoft](#)) et FINISS Extraction du Fichier des établissements selon les dernières parutions officielles de 2025 portant sur l'année 2024 ([data.gouv](#)). Adresse et géolocalisation des établissements d'enseignement du premier et second degrés selon les dernières parutions officielles de 2025 portant sur l'année 2024 ([data.education.gouv](#))

## Villes autour de Bousignies-sur-Roc

Ville	Habitants	Superficie	Pop densité	Pop active	Taux chômage	Revenu moyen	Prix immobilier
Cousolre (2 avis)	2 153	21 km <sup>2</sup>	103 h/km <sup>2</sup>	43.8%	7.9%	20 440 €/an	1 055 €/m <sup>2</sup>
Jeumont (9 avis)	10 160	10 km <sup>2</sup>	1 016 h/km <sup>2</sup>	40%	11.3%	16 910 €/an	970 €/m <sup>2</sup>
Aibes	350	9 km <sup>2</sup>	39 h/km <sup>2</sup>	48.6%	5.7%	22 970 €/an	1 085 €/m <sup>2</sup>
Colleret	1 541	18 km <sup>2</sup>	86 h/km <sup>2</sup>	46.4%	4.9%	22 560 €/an	1 156 €/m <sup>2</sup>
Marpent (3 avis)	2 653	4 km <sup>2</sup>	663 h/km <sup>2</sup>	41.7%	9.1%	19 210 €/an	933 €/m <sup>2</sup>
Quiévelon	135	4 km <sup>2</sup>	34 h/km <sup>2</sup>	45.2%	5.9%	23 170 €/an	1 392 €/m <sup>2</sup>
Bérelles	163	5 km <sup>2</sup>	33 h/km <sup>2</sup>	56.4%	4.9%	23 480 €/an	953 €/m <sup>2</sup>
Hestrud	288	6 km <sup>2</sup>	48 h/km <sup>2</sup>	43.4%	6.3%	21 660 €/an	1 110 €/m <sup>2</sup>
Eccles	94	3 km <sup>2</sup>	31 h/km <sup>2</sup>	39.4%	2.1%	NC	632 €/m <sup>2</sup>
Boussois (2 avis)	3 123	6 km <sup>2</sup>	521 h/km <sup>2</sup>	42.3%	6.6%	19 240 €/an	1 076 €/m <sup>2</sup>
Recquignies (3 avis)	2 338	6 km <sup>2</sup>	390 h/km <sup>2</sup>	44.8%	7.4%	18 560 €/an	1 137 €/m <sup>2</sup>
Beaurieux (1 avis)	169	7 km <sup>2</sup>	24 h/km <sup>2</sup>	40.2%	3.6%	22 770 €/an	1 343 €/m <sup>2</sup>
Cerfontaine (1 avis)	646	3 km <sup>2</sup>	215 h/km <sup>2</sup>	53.1%	4.6%	24 510 €/an	1 166 €/m <sup>2</sup>
Choisies	43	2 km <sup>2</sup>	22 h/km <sup>2</sup>	53.5%	2.3%	NC	906 €/m <sup>2</sup>
Solrignes	142	5 km <sup>2</sup>	28 h/km <sup>2</sup>	50%	2.1%	24 580 €/an	1 311 €/m <sup>2</sup>

bien-dans-ma-ville.fr



# Vous aimez votre ville ? Notez-la !

Et faites-nous part de vos remarques constructives



Avec

**BIEN** dans  
ma **VILLE** 