



Version web

# Ville de Boury-en-Vexin

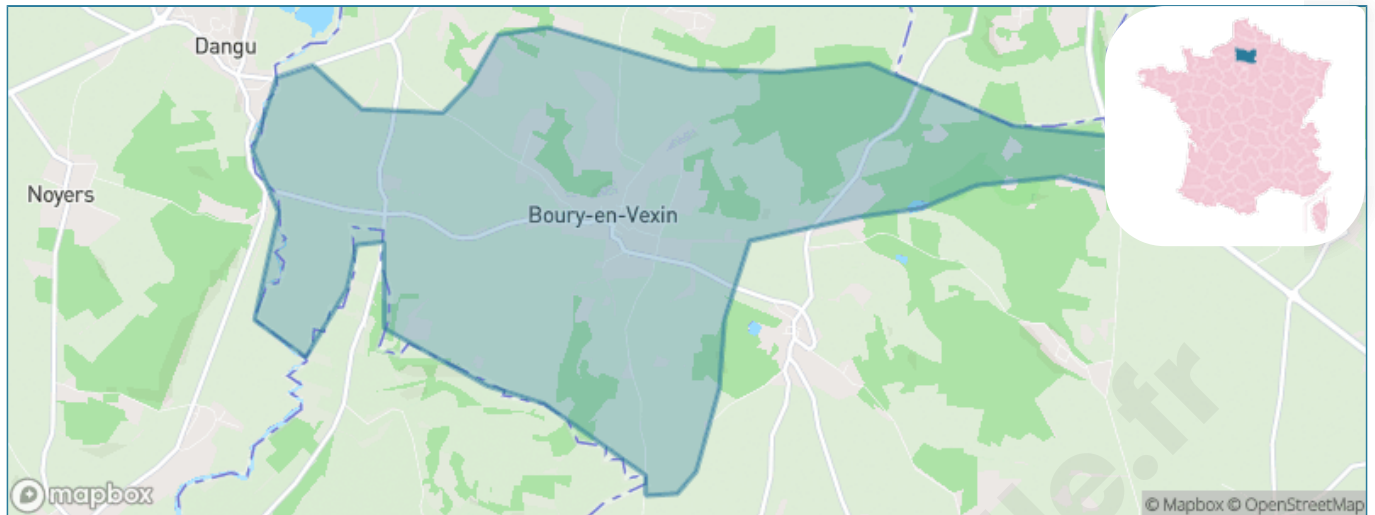
Présenté par

**BIEN** dans  
ma **VILLE** 

# Sommaire

Situation géographique .....	3
Statistiques sur la population .....	4
Evolution du nombre d'habitants .....	4
Tranche d'âge .....	5
0-14 ans .....	5
15-29 ans .....	5
30-44 ans .....	5
45-59 ans .....	5
60-74 ans .....	5
75-89 ans .....	5
90 ans et + .....	5
Activité professionnelle .....	5
Agriculteurs .....	5
Artisans, Commerçants .....	5
Cadres et sup. ....	5
Professions intermédiaires .....	5
Employé .....	5
Ouvrier .....	5
Retraité .....	5
Autres .....	5
Niveau de diplôme .....	6
Sans diplôme ou CEP .....	6
Brevet, BEPC, DNB .....	6
CAP-BEP ou équivalent .....	6
BAC ou équivalent .....	6
BAC+2 .....	6
BAC+3 ou +4 .....	6
BAC+5 ou plus .....	6
Composition des ménages .....	6
Couple sans enfant .....	6
Couple avec enfant(s) .....	6
Famille monoparentale .....	6
Colocation / Autre .....	6
Personnes seules .....	6
Profils électoraux .....	7
Premier tour .....	7
Sécurité .....	8
Evolution du nombre d'infractions .....	8
Pour comparer .....	9
Services à la population .....	10
Commerce .....	10
Éducation .....	10
Villes autour de Boury-en-Vexin .....	12

# Situation géographique



## i Informations clés

- **Région** : Hauts-de-France
- **Département** : Oise
- **Code postal** : 60240
- **Superficie** : 11 km<sup>2</sup>



# Statistiques sur la population



Nombre d'habitants

**343**



Age moyen

**44 ans**



Pop active

**48.4%**



Taux chômage

**6.4%**



Pop densité

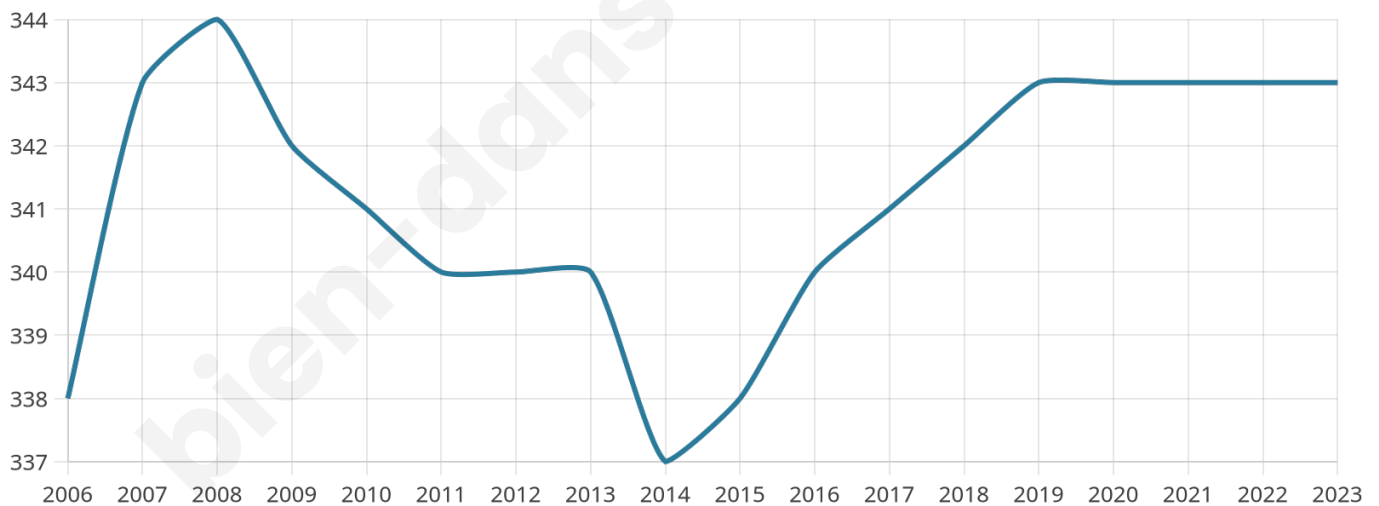
**31 h/km<sup>2</sup>**



Revenu moyen

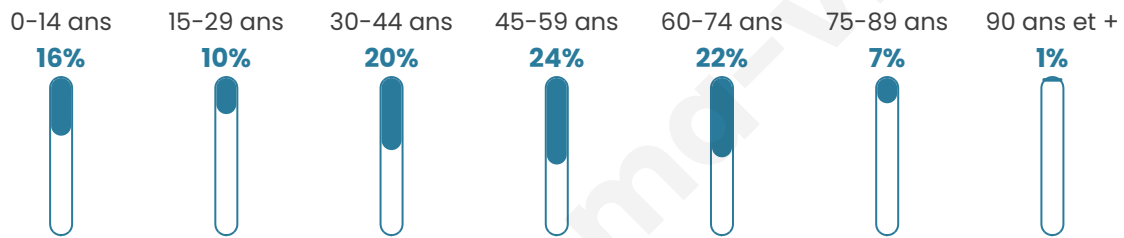
**28 010 €/an**

## Evolution du nombre d'habitants

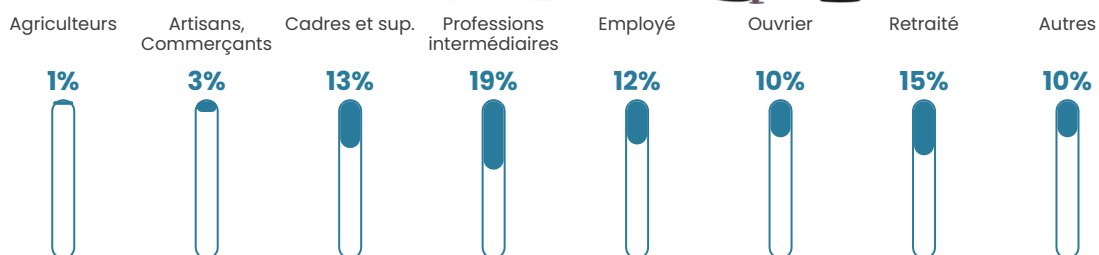


Sources : Institut national de la statistique et des études économiques (insee) selon Les dernières parutions officielles de 2024 portant sur les années 2020, 2021 et 2022.

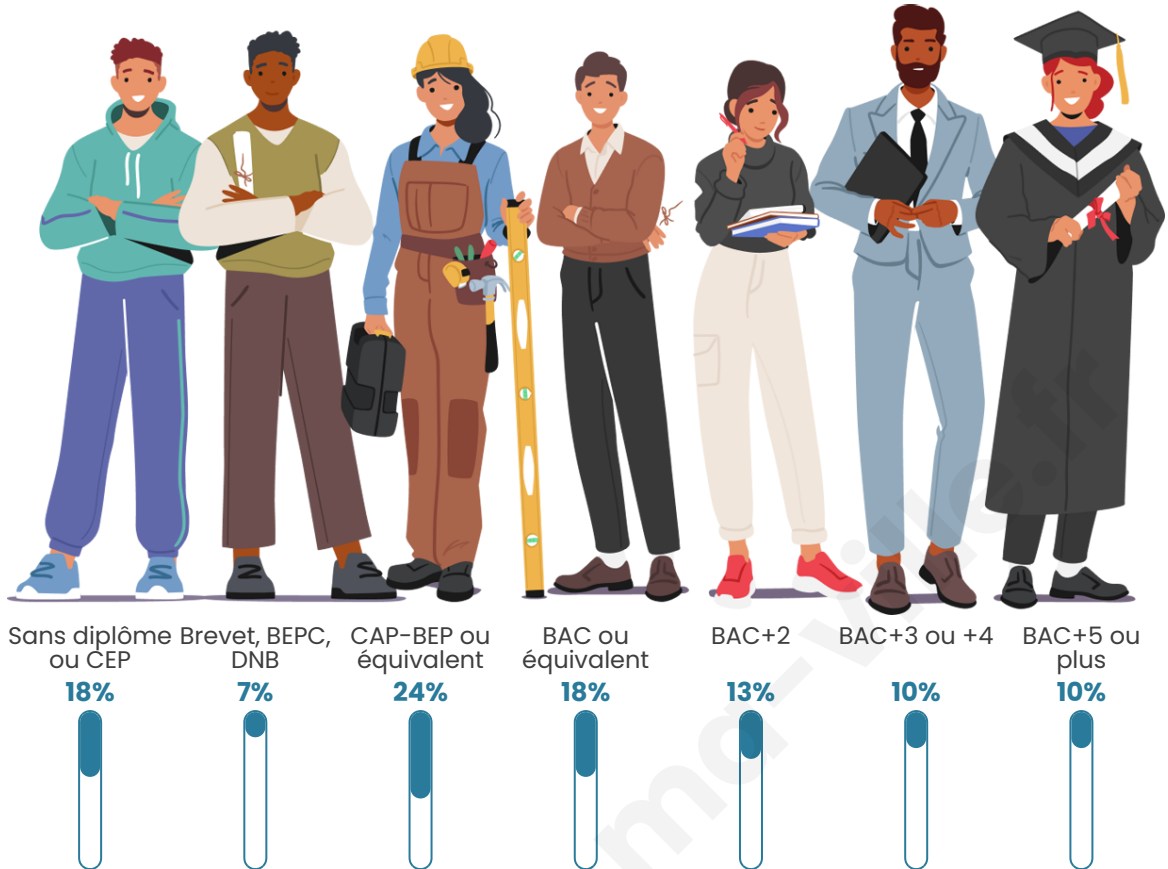
## Tranche d'âge




## Activité professionnelle



## Niveau de diplôme










## Composition des ménages



# Profils électoraux

## Premier tour

	Marine LE PEN	25.54 %
	Emmanuel MACRON	24.68 %
	Jean-Luc MÉLENCHON	15.58 %
	Éric ZEMMOUR	12.99 %
	Valérie PÉCRESE	6.49 %
	Yannick JADOT	4.76 %
	Jean LASSALLE	3.46 %
	Nicolas DUPONT-AIGNAN	3.03 %
	Fabien ROUSSEL	1.73 %
	Philippe POUTOU	0.87 %
	Nathalie ARTHAUD	0.43 %
	Anne HIDALGO	0.43 %



### 294 inscrits

Participation : 80.61%

Votes blancs : 2.11%

Votes nuls : 0.42%

## Second tour

	Emmanuel MACRON	51,57 %
	Marine LE PEN	48,43 %

### 295 inscrits

Participation : 83.39%

Votes blancs : 7.32%

Votes nuls : 2.03%

# Sécurité



Agressions physiques / sexuelles

0



Cambriolages

0



Vols / dégradations

0



Stupéfiants

0

## Evolution du nombre d'infractions



## Pour comparer

(en proportion du nombre d'habitants)



Sources : Bases statistiques communale, départementale et régionale de la délinquance enregistrée par la police et la gendarmerie nationales selon les dernières parutions officielles de 2025 portant sur l'année 2024 ([data.gouv](https://data.gouv.fr)).

Agressions physiques / sexuelles : Violences sexuelles, coups et blessures volontaires intrafamiliaux, coups et blessures volontaires, autres coups, blessures volontaires et vols violents sans arme.

Cambriolages : Cambriolages de logements.

Vols : Vols avec armes, vols d'accessoires sur véhicules, vols dans les véhicules, vols de véhicules, vols sans violence contre des personnes, destructions, dégradations volontaires et escroqueries.

Stupéfiants : Trafic de stupéfiants dont (AFD) et usage de stupéfiants.

# Services à la population



## Commerce

Hypermarché	X <a href="#">Trie-Château</a> 8km
Supermarché	X <a href="#">Gisors</a> 5km
Superette	1
Boulangerie	X <a href="#">Dangu</a> 4km
Boucherie	X <a href="#">Gisors</a> 5km
Restaurant	X <a href="#">Courcelles-lès-Gisors</a> 3km
Garage	X <a href="#">Courcelles-lès-Gisors</a> 3km
Station-service	X <a href="#">Gisors</a> 6km
Banque	X <a href="#">Gisors</a> 5km
La poste	X <a href="#">Gisors</a> 4km
Coiffeur	1
Tabac	X <a href="#">Magny-en-Vexin</a> 9km
Bars / discothèque	X <a href="#">Courcelles-lès-Gisors</a> 3km
Bibliothèque	X <a href="#">Commeny</a> 16km
Cinéma	X <a href="#">Gisors</a> 5km
Vétérinaire	X <a href="#">Gisors</a> 5km



## Santé

Pharmacie	X <a href="#">Gisors</a> 5km
Hôpital	X <a href="#">Gisors</a> 5km
Laboratoire d'analyses médicales	X <a href="#">Gisors</a> 6km
Etablissement pour handicapé	X <a href="#">Gisors</a> 4km
EHPA	X <a href="#">Gisors</a> 5km
Médecin	X <a href="#">Gisors</a> 5km
Dentiste	X <a href="#">Gisors</a> 5km
Chirurgien	X <a href="#">Gisors</a> 5km
Dermatologue	X <a href="#">Cergy</a> 32km
Anesthésiste	X <a href="#">Mantes-la-Jolie</a> 27km
Gastro-entérologue	X <a href="#">Gisors</a> 5km
Gynécologue	X <a href="#">Magny-en-Vexin</a> 9km
Cancérologue	X <a href="#">Osny</a> 30km
Neurologue	X <a href="#">Mantes-la-Jolie</a> 26km
Ophtalmologue	X <a href="#">Gisors</a> 6km
ORL	X <a href="#">Vernon</a> 25km
Cardiologue	X <a href="#">Vernon</a> 25km
Pédiatre	X <a href="#">Mantes-la-Jolie</a> 26km
Pneumologue	X <a href="#">Vernon</a> 25km
Psychologue	X <a href="#">Vernon</a> 24km
Radiologue	X <a href="#">Gisors</a> 6km
Rhumatologue	X <a href="#">Mantes-la-Jolie</a> 26km
Sage-femme	X <a href="#">Gisors</a> 6km



## Éducation

Crèche	X <a href="#">Montjavoult</a> 3km
Ecole maternelle Public	X <a href="#">Gisors</a> 5km
Ecole maternelle Privé	X <a href="#">Noyers</a> 5km
Ecole primaire Public	X <a href="#">Courcelles-lès-Gisors</a> 3km
Ecole primaire Privé	X <a href="#">Gisors</a> 5km
Collège Public	X <a href="#">Gisors</a> 6km
Collège Privé	X <a href="#">Gisors</a> 5km
Lycée Public	X <a href="#">Gisors</a> 6km
Lycée Privé	X <a href="#">Vernon</a> 25km

Sources : Base Sirene des entreprises et de leurs établissements selon les dernières parutions officielles de 2025 portant sur l'année 2024 ([data.gouv](#)). Liste, localisation et tarifs des professionnels de santé selon les dernières parutions officielles de 2025 portant sur l'année 2024 ([opendatasoft](#)) et FINESS Extraction du Fichier des établissements selon les dernières parutions officielles de 2025 portant sur

l'année 2024 ([data.gouv](https://data.gouv.fr)). Adresse et géolocalisation des établissements d'enseignement du premier et second degrés selon les dernières parutions officielles de 2025 portant sur l'année 2024 ([data.education.gouv](https://data.education.gouv.fr))

bien-dans-ma-ville.fr

## Villes autour de Boury-en-Vexin

Ville	Habitants	Superficie	Pop densité	Pop active	Taux chômage	Revenu moyen	Prix immobilier
Vaudancourt	159	4 km <sup>2</sup>	40 h/km <sup>2</sup>	56%	3.8%	28 420 €/an	2 505 €/m <sup>2</sup>
Montjavoult (1 avis)	530	16 km <sup>2</sup>	33 h/km <sup>2</sup>	46.4%	4.3%	26 170 €/an	2 296 €/m <sup>2</sup>
Courcelles-lès-Gisors	809	6 km <sup>2</sup>	135 h/km <sup>2</sup>	49.2%	4.2%	25 840 €/an	2 038 €/m <sup>2</sup>
Parnes	313	12 km <sup>2</sup>	26 h/km <sup>2</sup>	53%	3.8%	29 000 €/an	2 347 €/m <sup>2</sup>
Dangu	527	8 km <sup>2</sup>	66 h/km <sup>2</sup>	51.4%	4.9%	24 350 €/an	1 533 €/m <sup>2</sup>
Guerny	150	6 km <sup>2</sup>	25 h/km <sup>2</sup>	56%	8%	24 120 €/an	2 811 €/m <sup>2</sup>
Lattainville	180	3 km <sup>2</sup>	60 h/km <sup>2</sup>	45%	1.1%	26 540 €/an	2 800 €/m <sup>2</sup>
Montagny-en-Vexin	672	4 km <sup>2</sup>	168 h/km <sup>2</sup>	52.1%	3.4%	27 790 €/an	2 333 €/m <sup>2</sup>
Neaufles-Saint-Martin	1 289	9 km <sup>2</sup>	143 h/km <sup>2</sup>	44.4%	3.7%	25 640 €/an	2 093 €/m <sup>2</sup>
La Chapelle-en-Vexin	320	3 km <sup>2</sup>	107 h/km <sup>2</sup>	50%	2.8%	26 710 €/an	2 369 €/m <sup>2</sup>
Gisors (19 avis)	12 410	16 km <sup>2</sup>	776 h/km <sup>2</sup>	43.2%	7.3%	20 550 €/an	1 677 €/m <sup>2</sup>
Buhy	329	6 km <sup>2</sup>	55 h/km <sup>2</sup>	50.2%	4.3%	25 850 €/an	2 752 €/m <sup>2</sup>
Saint-Clair-sur-Epte	964	12 km <sup>2</sup>	80 h/km <sup>2</sup>	46.5%	6%	23 280 €/an	2 685 €/m <sup>2</sup>
Chambors (1 avis)	300	6 km <sup>2</sup>	50 h/km <sup>2</sup>	48.3%	3.7%	26 150 €/an	2 399 €/m <sup>2</sup>
Delincourt (2 avis)	537	8 km <sup>2</sup>	67 h/km <sup>2</sup>	40.4%	4.5%	26 740 €/an	2 165 €/m <sup>2</sup>

bien-dans-ma-ville.fr



# Vous aimez votre ville ? Notez-la !

Et faites-nous part de vos remarques constructives



Avec

**BIEN** dans ma **VILLE** 