



Version web

Ville de Bourseul

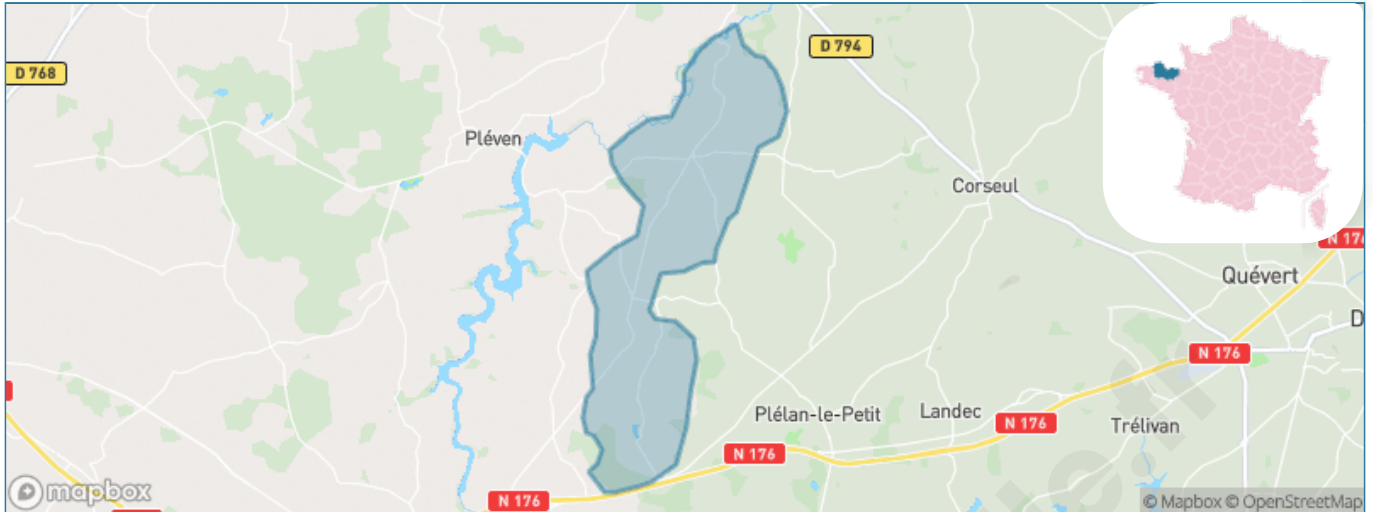
Présenté par

BIEN dans
ma **VILLE** 

Sommaire

Situation géographique	3
Statistiques sur la population	4
Evolution du nombre d'habitants	4
Tranche d'âge	5
0-14 ans	5
15-29 ans	5
30-44 ans	5
45-59 ans	5
60-74 ans	5
75-89 ans	5
90 ans et +	5
Activité professionnelle	5
Agriculteurs	5
Artisans, Commerçants	5
Cadres et sup.	5
Professions intermédiaires	5
Employé	5
Ouvrier	5
Retraité	5
Autres	5
Niveau de diplôme	6
Sans diplôme ou CEP	6
Brevet, BEPC, DNB	6
CAP-BEP ou équivalent	6
BAC ou équivalent	6
BAC+2	6
BAC+3 ou +4	6
BAC+5 ou plus	6
Composition des ménages	6
Couple sans enfant	6
Couple avec enfant(s)	6
Famille monoparentale	6
Colocation / Autre	6
Personnes seules	6
Profils électoraux	7
Premier tour	7
Sécurité	8
Evolution du nombre d'infractions	8
Pour comparer	9
Services à la population	10
Commerce	10
Éducation	10
Villes autour de Bourseul	11

Situation géographique



i Informations clés

- **Région** : Bretagne
- **Département** : Côtes-d'armor
- **Code postal** : 22130
- **Superficie** : 22 km²



Côtes d'Armor
le Département 

Statistiques sur la population



Nombre d'habitants

1 277



Age moyen

41 ans



Pop active

42.6%



Taux chômage

5.8%



Pop densité

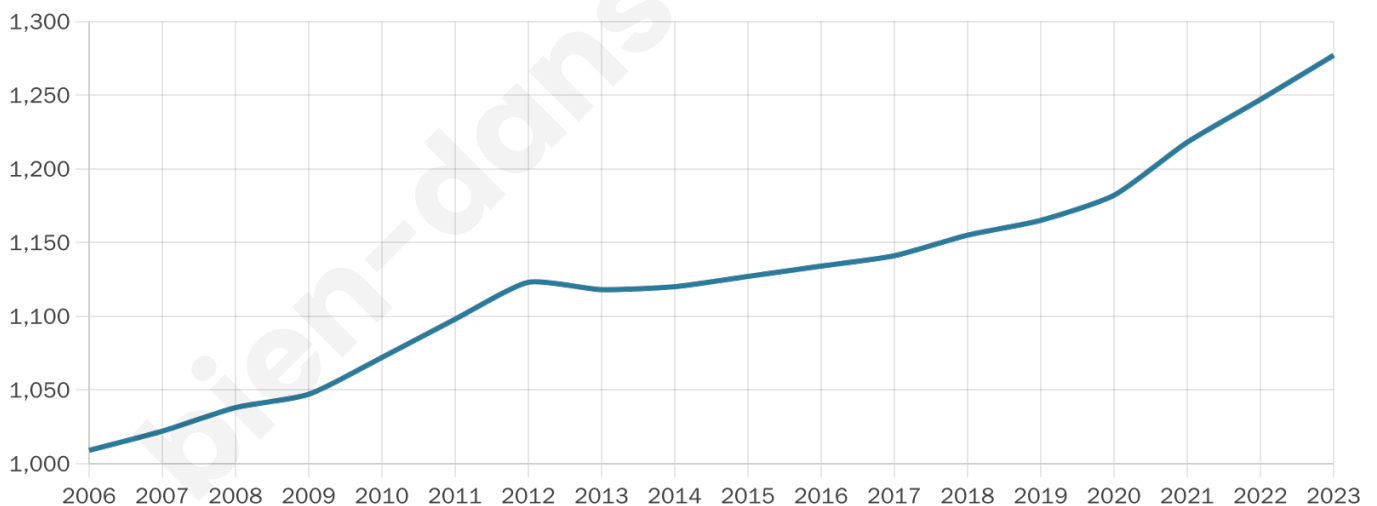
58 h/km²



Revenu moyen

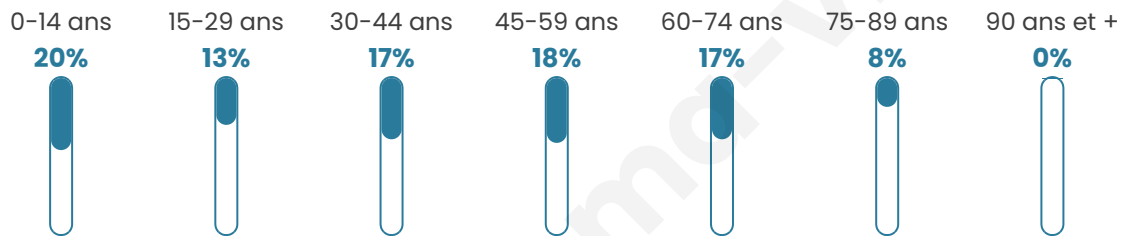
21 470 €/an

Evolution du nombre d'habitants

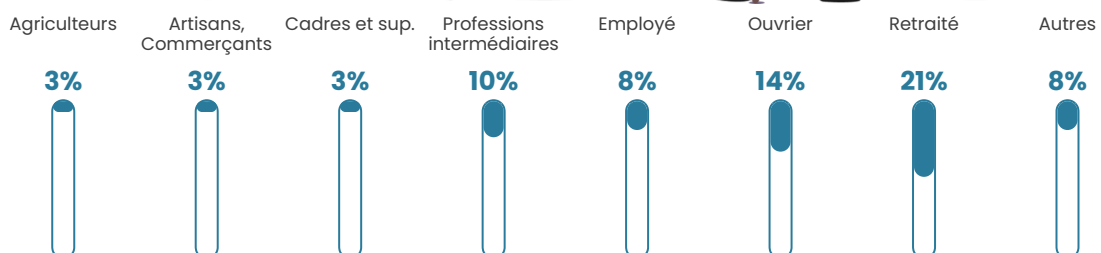


Sources : Institut national de la statistique et des études économiques (insee) selon Les dernières parutions officielles de 2024 portant sur les années 2020, 2021 et 2022.


Tranche d'âge




Activité professionnelle



Niveau de diplôme



Composition des ménages



Profils électoraux

Premier tour

	Marine LE PEN	29.35 %
	Emmanuel MACRON	28.78 %
	Jean-Luc MÉLENCHON	17.27 %
	Éric ZEMMOUR	4.60 %
	Valérie PÉCRESE	3.88 %
	Jean LASSALLE	3.31 %
	Yannick JADOT	3.02 %
	Nicolas DUPONT-AIGNAN	2.88 %
	Anne HIDALGO	2.30 %
	Fabien ROUSSEL	2.16 %
	Philippe POUTOU	2.01 %
	Nathalie ARTHAUD	0.43 %



851 inscrits

Participation : 83.43%

Votes blancs : 1.13%

Votes nuls : 0.99%

Second tour

	Emmanuel MACRON	54,12 %
	Marine LE PEN	45,88 %

852 inscrits

Participation : 83.8%

Votes blancs : 5.32%

Votes nuls : 2.8%

Sécurité



Agressions physiques / sexuelles

0



Cambriolages

0



Vols / dégradations

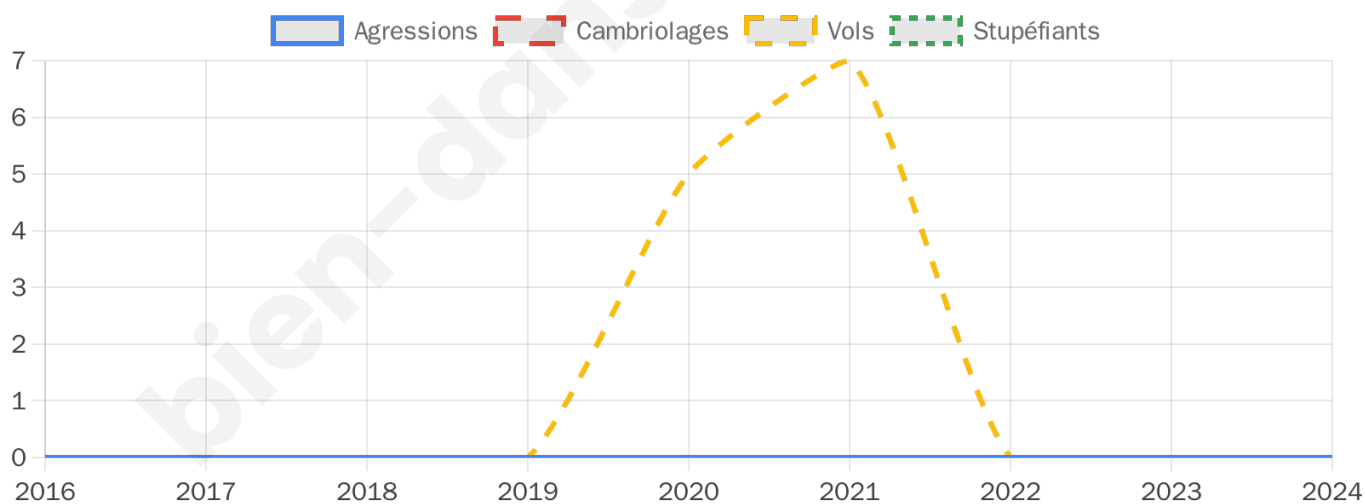
0



Stupéfiants

0

Evolution du nombre d'infractions



Pour comparer

(en proportion du nombre d'habitants)



Sources : Bases statistiques communale, départementale et régionale de la délinquance enregistrée par la police et la gendarmerie nationales selon les dernières parutions officielles de 2025 portant sur l'année 2024 ([data.gouv](https://data.gouv.fr)).

Agressions physiques / sexuelles : Violences sexuelles, coups et blessures volontaires intrafamiliaux, coups et blessures volontaires, autres coups, blessures volontaires et vols violents sans arme.

Cambriolages : Cambriolages de logements.

Vols : Vols avec armes, vols d'accessoires sur véhicules, vols dans les véhicules, vols de véhicules, vols sans violence contre des personnes, destructions, dégradations volontaires et escroqueries.

Stupéfiants : Trafic de stupéfiants dont (AFD) et usage de stupéfiants.

Services à la population



Commerce

Hypermarché	X Pluduno 5km
Supermarché	X Pluduno 2km
Superette	1
Boulangerie	X Pluduno 5km
Boucherie	X Pluduno 5km
Restaurant	1
Garage	2
Station-service	X Dinan 4km
Banque	X Plancoët 5km
La poste	X Plédéliac 9km
Coiffeur	1
Tabac	X Plancoët 5km
Bars / discothèque	2
Bibliothèque	X Créhen 8km
Cinéma	X Dinan 16km
Vétérinaire	X Plancoët 5km



Santé

Pharmacie	X Plancoët 5km
Hôpital	X Dinan 17km
Laboratoire d'analyses médicales	X Plancoët 5km
Etablissement pour handicapé	1
EHPA	X Plancoët 5km
Médecin	X Plancoët 5km
Dentiste	X Plancoët 5km
Chirurgien	X Corseul 7km
Dermatologue	X Quévert 14km
Anesthésiste	X Dinan 17km
Gastro-entérologue	X Dinan 17km
Gynécologue	X Dinan 17km
Cancérologue	X Saint-Malo 26km
Neurologue	X Saint-Malo 26km
Ophthalmologue	X Plancoët 5km
ORL	X Quévert 16km
Cardiologue	X Dinan 17km
Pédiatre	X Plénée-Jugon 16km
Pneumologue	X Saint-Malo 26km
Psychologue	X Beaussais-sur-Mer 14km
Radiologue	X Plancoët 5km
Rhumatologue	X Saint-Malo 26km
Sage-femme	X Plancoët 5km



Éducation

Crèche	X Pluduno 5km
Ecole maternelle Public	X Plancoët 5km
Ecole maternelle Privé	X Saint-Malo 29km
Ecole primaire Public	1
Ecole primaire Privé	X Plancoët 5km
Collège Public	X Plancoët 5km
Collège Privé	X Créhen 8km
Lycée Public	X Dinan 17km
Lycée Privé	X Dinan 17km

Sources : Base Sirene des entreprises et de leurs établissements selon les dernières parutions officielles de 2025 portant sur l'année 2024 ([data.gouv](#)). Liste, localisation et tarifs des professionnels de santé selon les dernières parutions officielles de 2025 portant sur l'année 2024 ([opendatasoft](#)) et FINISS Extraction du Fichier des établissements selon les dernières parutions officielles de 2025 portant sur l'année 2024 ([data.gouv](#)). Adresse et géolocalisation des établissements d'enseignement du premier et second degrés selon les dernières parutions officielles de 2025 portant sur l'année 2024 ([data.education.gouv](#))

Villes autour de Bourseul

Ville	Habitants	Superficie	Pop densité	Pop active	Taux chômage	Revenu moyen	Prix immobilier
Plorec-sur-Arguenon	467	13 km ²	36 h/km ²	37.9%	3.9%	21 600 €/an	1 221 €/m ²
Pléven	609	9 km ²	68 h/km ²	47.3%	5.4%	21 550 €/an	1 302 €/m ²
Dinan (41 avis)	14 764	8 km ²	1 846 h/km ²	39.9%	5.9%	23 290 €/an	2 016 €/m ²
Saint-Michel-de-Plélan (1 avis)	334	7 km ²	48 h/km ²	43.1%	3.3%	21 340 €/an	1 039 €/m ²
Pluduno (1 avis)	2 844	28 km ²	102 h/km ²	34.6%	2.8%	23 360 €/an	1 589 €/m ²
Plancoët (5 avis)	3 104	11 km ²	282 h/km ²	40.3%	4.5%	21 380 €/an	1 470 €/m ²
Plélan-le-Petit (1 avis)	1 992	21 km ²	95 h/km ²	40.4%	3.4%	23 190 €/an	1 562 €/m ²
Landébia (1 avis)	461	3 km ²	154 h/km ²	42.7%	5%	20 380 €/an	1 364 €/m ²
Saint-Maudez	286	5 km ²	57 h/km ²	54.2%	3.8%	22 830 €/an	1 311 €/m ²
Corseul	2 331	41 km ²	57 h/km ²	43.5%	4.9%	22 910 €/an	1 507 €/m ²
Saint-Pôtan	839	19 km ²	44 h/km ²	39.9%	2.1%	22 190 €/an	1 423 €/m ²
Saint-Lormel	882	9 km ²	98 h/km ²	41.7%	4.2%	23 420 €/an	1 796 €/m ²
Créhen	1 671	18 km ²	93 h/km ²	40.9%	3.1%	22 420 €/an	1 682 €/m ²
La Landec	761	7 km ²	109 h/km ²	50.6%	3%	22 870 €/an	1 341 €/m ²
Jugon-les-Lacs - Commune nouvelle (2 avis)	2 541	38 km ²	67 h/km ²	46.4%	3.7%	22 170 €/an	1 436 €/m ²

bien-dans-ma-ville.fr



Vous aimez votre ville ? Notez-la !

Et faites-nous part de vos remarques constructives



Avec

BIEN dans ma **VILLE** 