



Version web

# Ville de Bourron-Marlotte

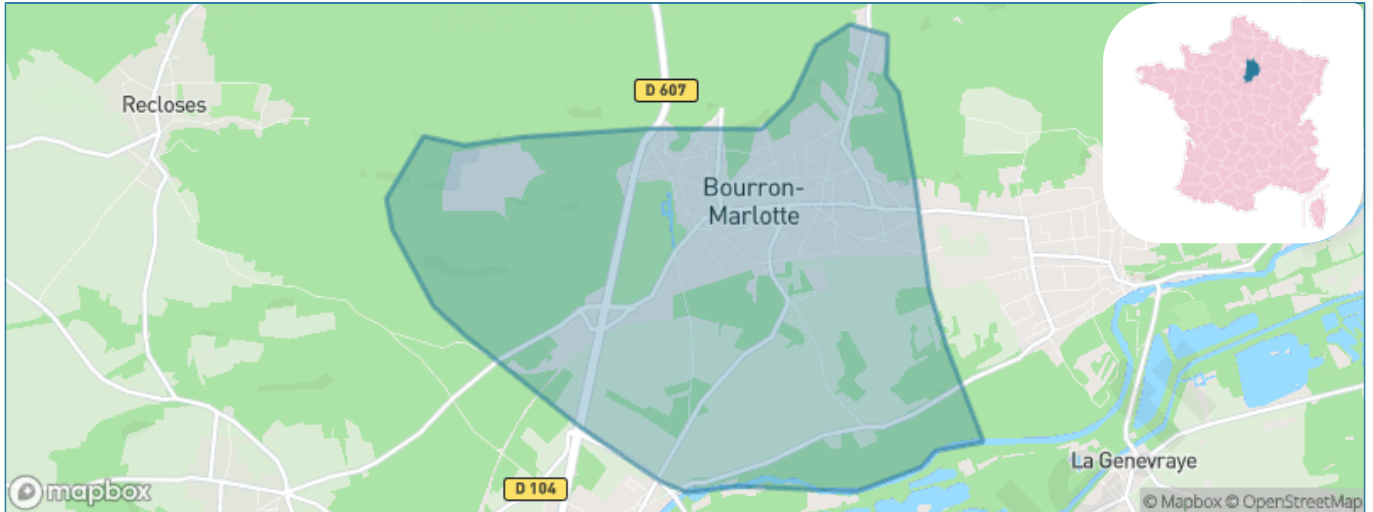
Présenté par

**BIEN** dans  
ma **VILLE** 

# Sommaire

Situation géographique .....	3
Statistiques sur la population .....	4
Evolution du nombre d'habitants .....	4
Tranche d'âge .....	5
0-14 ans .....	5
15-29 ans .....	5
30-44 ans .....	5
45-59 ans .....	5
60-74 ans .....	5
75-89 ans .....	5
90 ans et + .....	5
Activité professionnelle .....	5
Agriculteurs .....	5
Artisans, Commerçants .....	5
Cadres et sup. ....	5
Professions intermédiaires .....	5
Employé .....	5
Ouvrier .....	5
Retraité .....	5
Autres .....	5
Niveau de diplôme .....	6
Sans diplôme ou CEP .....	6
Brevet, BEPC, DNB .....	6
CAP-BEP ou équivalent .....	6
BAC ou équivalent .....	6
BAC+2 .....	6
BAC+3 ou +4 .....	6
BAC+5 ou plus .....	6
Composition des ménages .....	6
Couple sans enfant .....	6
Couple avec enfant(s) .....	6
Famille monoparentale .....	6
Colocation / Autre .....	6
Personnes seules .....	6
Profil électoraux .....	7
Premier tour .....	7
Sécurité .....	8
Evolution du nombre d'infractions .....	8
Pour comparer .....	9
Services à la population .....	10
Commerce .....	10
Éducation .....	10
Villes autour de Bourron-Marlotte .....	11
Avis sur la ville de Bourron-Marlotte .....	12
Moyenne par critère .....	12
Villes autour de Bourron-Marlotte .....	12
Répartition des avis par note .....	12
Répartition des avis par note .....	12

# Situation géographique



## i Informations clés

- **Région** : Île-de-France
- **Département** : Seine-et-Marne
- **Code postal** : 77780
- **Superficie** : 11 km<sup>2</sup>



# Statistiques sur la population



Nombre d'habitants

**2 774**



Age moyen

**45 ans**



Pop active

**44.3%**



Taux chômage

**6%**



Pop densité

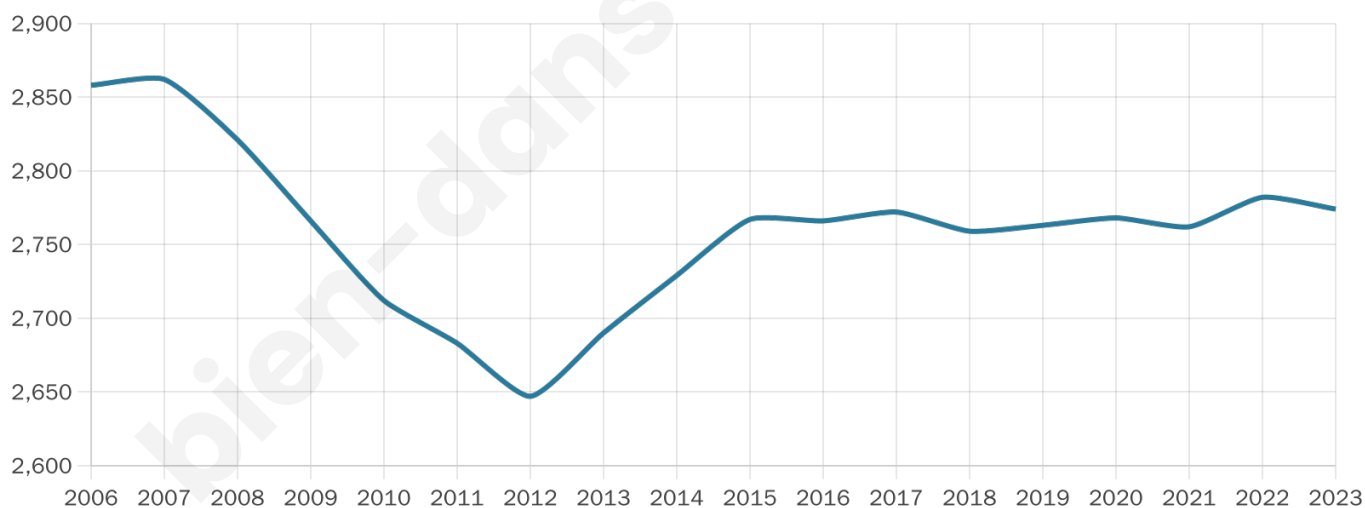
**252 h/km<sup>2</sup>**



Revenu moyen

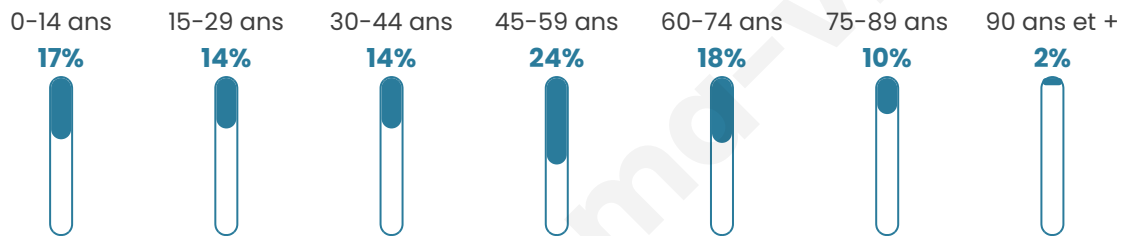
**29 150 €/an**

## Evolution du nombre d'habitants

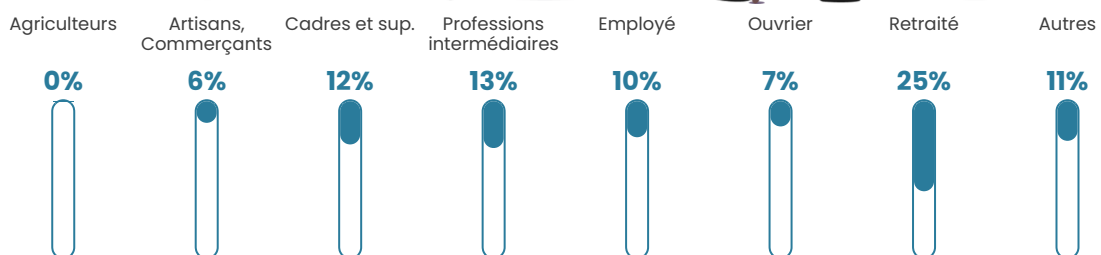


Sources : Institut national de la statistique et des études économiques (insee) selon Les dernières parutions officielles de 2024 portant sur les années 2020, 2021 et 2022.

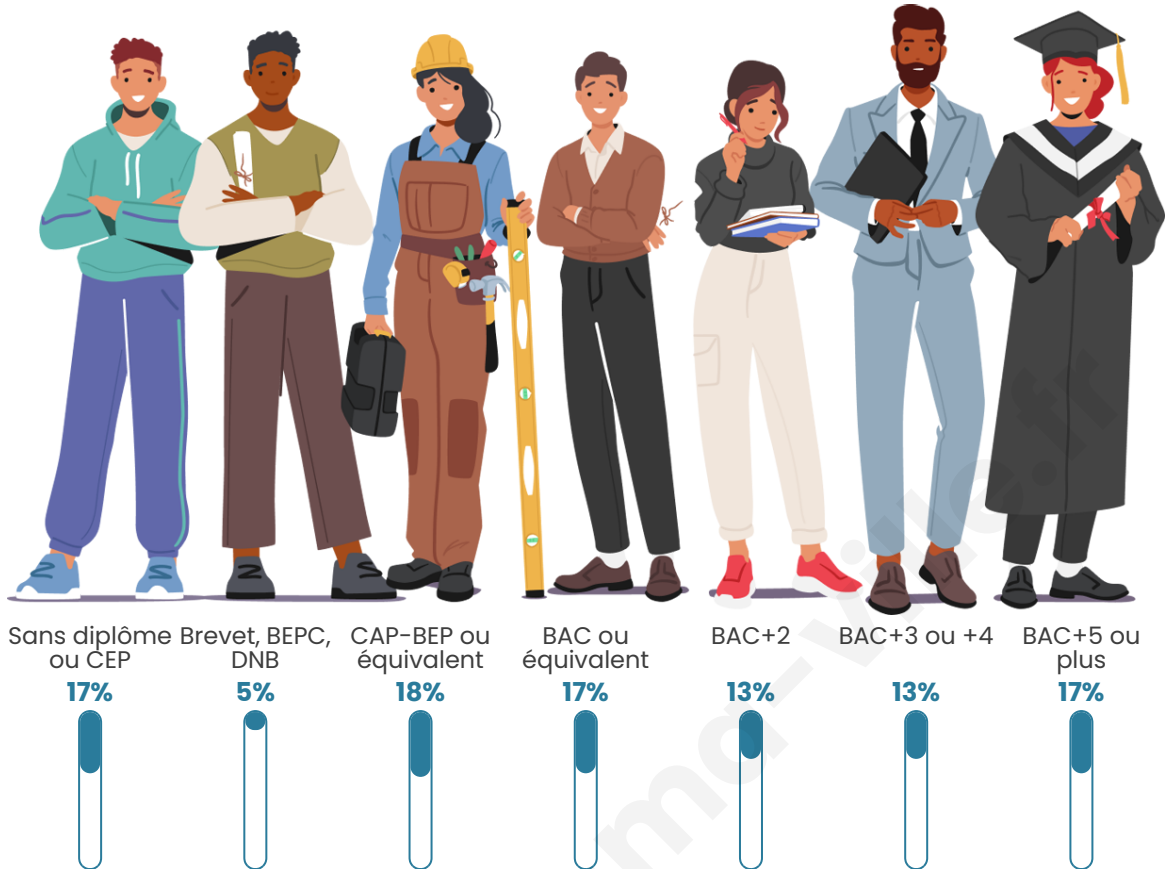
## Tranche d'âge




## Activité professionnelle



## Niveau de diplôme









## Composition des ménages





# Profils électoraux

## Premier tour

	Emmanuel MACRON	32.39 %
	Marine LE PEN	19.19 %
	Jean-Luc MÉLENCHON	17.78 %
	Éric ZEMMOUR	9.81 %
	Valérie PÉCRESE	6.76 %
	Yannick JADOT	6.05 %
	Jean LASSALLE	2.18 %
	Nicolas DUPONT- AIGNAN	2.18 %
	Fabien ROUSSEL	1.74 %
	Anne HIDALGO	1.04 %
	Philippe POUTOU	0.71 %
	Nathalie ARTHAUD	0.16 %

## Second tour

	Emmanuel MACRON	62,71 %
	Marine LE PEN	37,29 %

### 2 326 inscrits

Participation : 78.2%

Votes blancs : 5.88%

Votes nuls : 1.1%

### 2 326 inscrits

Participation : 79.92%

Votes blancs : 1.02%

Votes nuls : 0.32%

# Sécurité



Agressions physiques / sexuelles

**0**



Cambriolages

**22**



Vols / dégradations

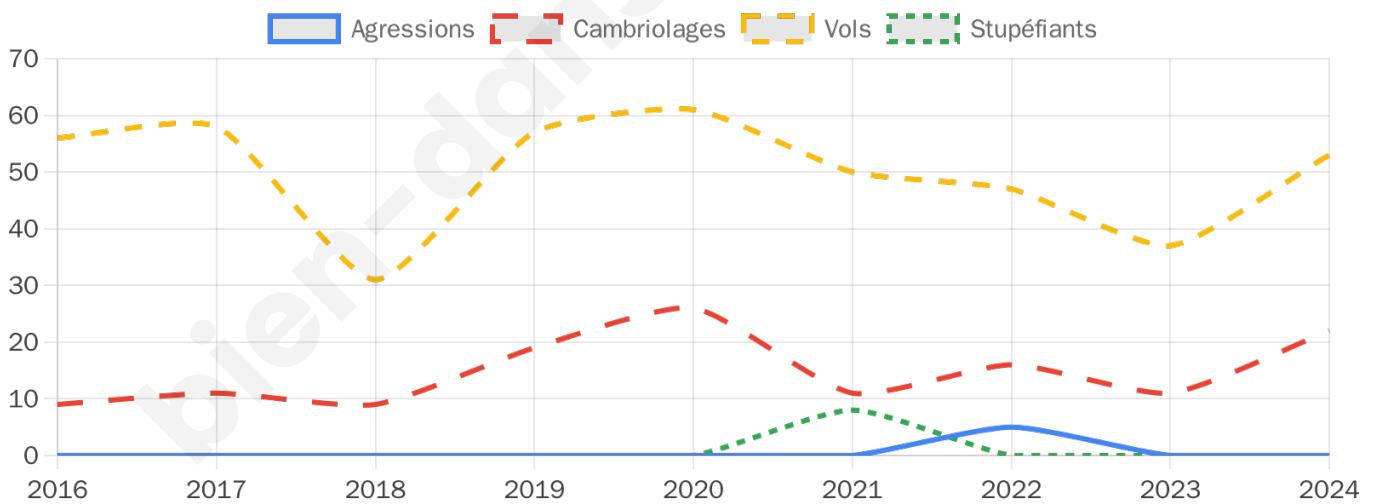
**53**



Stupéfiants

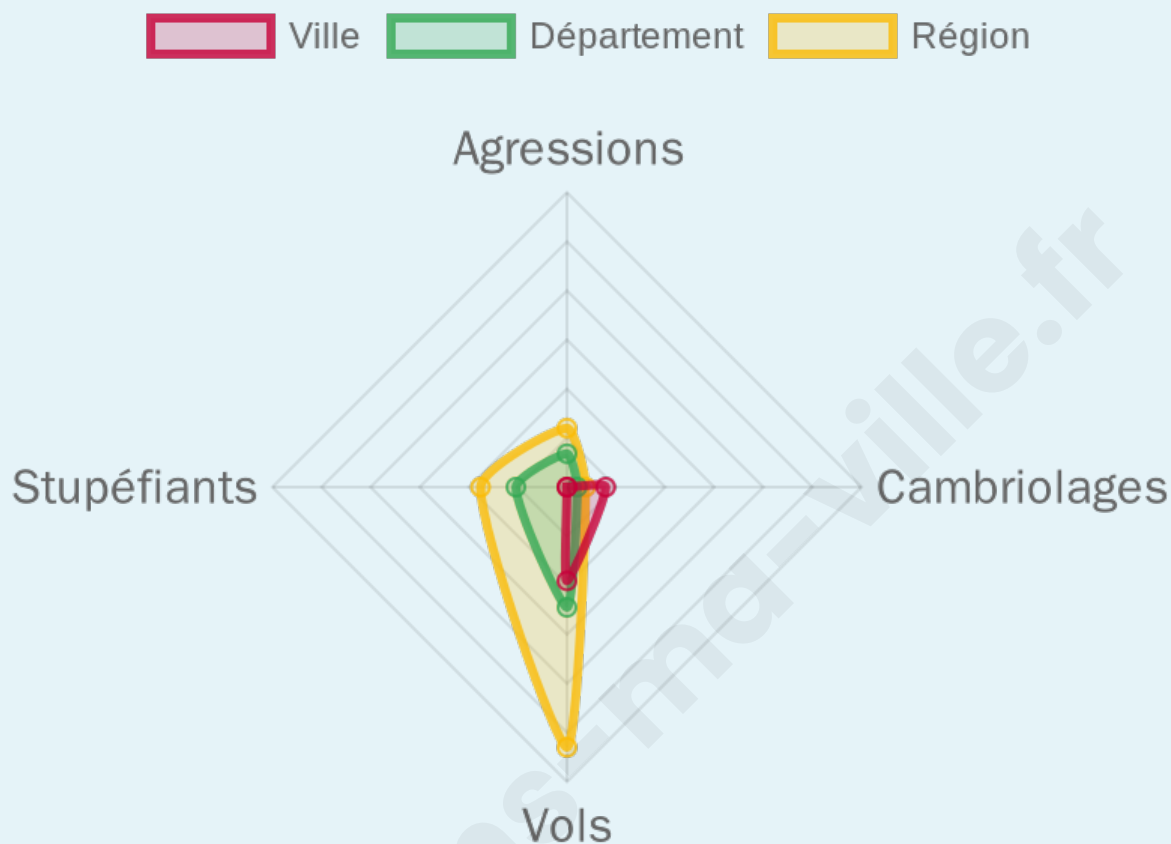
**0**

## Evolution du nombre d'infractions



## Pour comparer

(en proportion du nombre d'habitants)



Sources : Bases statistiques communale, départementale et régionale de la délinquance enregistrée par la police et la gendarmerie nationales selon les dernières parutions officielles de 2025 portant sur l'année 2024 ([data.gouv](https://data.gouv.fr)).

Agressions physiques / sexuelles : Violences sexuelles, coups et blessures volontaires intrafamiliaux, coups et blessures volontaires, autres coups, blessures volontaires et vols violents sans arme.

Cambriolages : Cambriolages de logements.

Vols : Vols avec armes, vols d'accessoires sur véhicules, vols dans les véhicules, vols de véhicules, vols sans violence contre des personnes, destructions, dégradations volontaires et escroqueries.

Stupéfiants : Trafic de stupéfiants dont (AFD) et usage de stupéfiants.

# Services à la population



## Commerce

Hypermarché	X <a href="#">Nemours</a> 6km
Supermarché	1
Superette	1
Boulangerie	4
Boucherie	X <a href="#">Saint-Pierre-lès-Nemours</a> 6km
Restaurant	6
Garage	2
Station-service	1
Banque	X <a href="#">Montigny-sur-Loing</a> 3km
La poste	X <a href="#">Grez-sur-Loing</a> 3km
Coiffeur	5
Tabac	2
Bars / discothèque	1
Bibliothèque	X <a href="#">Fontainebleau</a> 7km
Cinéma	X <a href="#">Nemours</a> 8km
Vétérinaire	X <a href="#">Recluses</a> 5km



## Santé

Pharmacie	1
Hôpital	X <a href="#">Nemours</a> 8km
Laboratoire d'analyses médicales	X <a href="#">Nemours</a> 7km
Etablissement pour handicapé	X <a href="#">Nemours</a> 7km
EHPA	1
Médecin	2
Dentiste	2
Chirurgien	X <a href="#">Nemours</a> 7km
Dermatologue	X <a href="#">Nemours</a> 7km
Anesthésiste	X <a href="#">Melun</a> 24km
Gastro-entérologue	X <a href="#">Fontainebleau</a> 9km
Gynécologue	X <a href="#">Nemours</a> 8km
Cancérologue	X <a href="#">Corbeil-Essonnes</a> 37km
Neurologue	X <a href="#">Fontainebleau</a> 9km
Ophthalmologue	X <a href="#">Nemours</a> 7km
ORL	X <a href="#">Fontainebleau</a> 8km
Cardiologue	X <a href="#">Fontainebleau</a> 8km
Pédiatre	X <a href="#">Montigny-sur-Loing</a> 2km
Pneumologue	X <a href="#">Fontainebleau</a> 8km
Psychologue	X <a href="#">Fontainebleau</a> 8km
Radiologue	X <a href="#">Nemours</a> 8km
Rhumatologue	X <a href="#">Fontainebleau</a> 8km
Sage-femme	1



## Éducation

Crèche	2
Ecole maternelle Public	1
Ecole maternelle Privé	X <a href="#">Avon</a> 9km
Ecole primaire Public	1
Ecole primaire Privé	X <a href="#">Nemours</a> 7km
Collège Public	X <a href="#">Saint-Pierre-lès-Nemours</a> 6km
Collège Privé	X <a href="#">Fontainebleau</a> 8km
Lycée Public	X <a href="#">Fontainebleau</a> 7km
Lycée Privé	X <a href="#">Saint-Pierre-lès-Nemours</a> 8km

Sources : Base Sirene des entreprises et de leurs établissements selon les dernières parutions officielles de 2025 portant sur l'année 2024 ([data.gouv](#)). Liste, localisation et tarifs des professionnels de santé selon les dernières parutions officielles de 2025 portant sur l'année 2024 ([opendatasoft](#)) et FINISS Extraction du Fichier des établissements selon les dernières parutions officielles de 2025 portant sur l'année 2024 ([data.gouv](#)). Adresse et géolocalisation des établissements d'enseignement du premier et second degrés selon les dernières parutions officielles de 2025 portant sur l'année 2024 ([data.education.gouv](#))

## Villes autour de Bourron-Marlotte

Ville	Habitants	Superficie	Pop densité	Pop active	Taux chômage	Revenu moyen	Prix immobilier
Grez-sur-Loing	1 432	13 km <sup>2</sup>	110 h/km <sup>2</sup>	51.3%	4.9%	26 740 €/an	2 262 €/m <sup>2</sup>
Montigny-sur-Loing (2 avis)	2 669	9 km <sup>2</sup>	297 h/km <sup>2</sup>	47.2%	3.9%	28 710 €/an	2 703 €/m <sup>2</sup>
Saint-Nicodème	167	16 km <sup>2</sup>	10 h/km <sup>2</sup>	47.9%	6%	18 760 €/an	969 €/m <sup>2</sup>
Montcourt-Fromonville (1 avis)	1 891	8 km <sup>2</sup>	236 h/km <sup>2</sup>	44.7%	3.6%	26 920 €/an	1 879 €/m <sup>2</sup>
Villiers-sous-Grez (1 avis)	706	12 km <sup>2</sup>	59 h/km <sup>2</sup>	43.9%	3.5%	28 330 €/an	2 117 €/m <sup>2</sup>
La Genevraye	840	13 km <sup>2</sup>	65 h/km <sup>2</sup>	51.1%	4%	26 640 €/an	2 503 €/m <sup>2</sup>
Recloses (1 avis)	633	9 km <sup>2</sup>	70 h/km <sup>2</sup>	49.1%	3.9%	30 980 €/an	2 146 €/m <sup>2</sup>
Ury	882	8 km <sup>2</sup>	110 h/km <sup>2</sup>	47.4%	3.7%	28 400 €/an	2 492 €/m <sup>2</sup>
Nemours (21 avis)	12 889	10 km <sup>2</sup>	1 289 h/km <sup>2</sup>	45.8%	8.8%	19 330 €/an	1 988 €/m <sup>2</sup>
Fontainebleau (35 avis)	15 583	172 km <sup>2</sup>	91 h/km <sup>2</sup>	46.1%	5.2%	27 340 €/an	3 779 €/m <sup>2</sup>
Saint-Pierre-lès-Nemours (6 avis)	5 401	21 km <sup>2</sup>	257 h/km <sup>2</sup>	43.2%	4.6%	24 900 €/an	2 046 €/m <sup>2</sup>
Avon (15 avis)	13 651	3 km <sup>2</sup>	4 550 h/km <sup>2</sup>	48.1%	5.8%	24 160 €/an	2 649 €/m <sup>2</sup>
Darvault (5 avis)	987	7 km <sup>2</sup>	141 h/km <sup>2</sup>	41.1%	4.4%	24 720 €/an	2 170 €/m <sup>2</sup>
Nonville	591	11 km <sup>2</sup>	54 h/km <sup>2</sup>	52.3%	3.4%	27 560 €/an	1 933 €/m <sup>2</sup>
Saint-Servais	435	28 km <sup>2</sup>	16 h/km <sup>2</sup>	37.7%	6.4%	19 160 €/an	768 €/m <sup>2</sup>

# Avis sur la ville de Bourron-Marlotte



## Moyenne par critère



## Villes autour de Bourron-Marlotte

Ville	Note globale	Sécurité	Éducation	Sport Loisir	Environnement	Vie pratique
Grez-sur-Loing	-	-	-	-	-	-
Montigny-sur-Loing (2 avis)	<b>4.3</b>	<b>4.5</b>	<b>4.0</b>	<b>4.0</b>	<b>4.5</b>	<b>4.5</b>
Saint-Nicodème	-	-	-	-	-	-
Montcourt-Fromonville (1 avis)	<b>5.0</b>	<b>5.0</b>	<b>5.0</b>	<b>5.0</b>	<b>5.0</b>	<b>5.0</b>
Villiers-sous-Grez (1 avis)	3.2	<b>4.0</b>	3.0	2.0	<b>4.0</b>	3.0
La Genevraye	-	-	-	-	-	-
Recloses (1 avis)	2.4	<b>4.0</b>	<b>4.0</b>	<b>0.0</b>	<b>4.0</b>	<b>0.0</b>
Ury	-	-	-	-	-	-
Nemours (21 avis)	2.8	2.4	2.6	3.0	3.0	2.7
Fontainebleau (35 avis)	<b>4.1</b>	3.8	<b>4.1</b>	<b>4.1</b>	<b>4.5</b>	3.9
Saint-Pierre-lès-Nemours (6 avis)	<b>4.5</b>	<b>4.7</b>	<b>4.5</b>	<b>4.2</b>	<b>4.8</b>	<b>4.5</b>
Avon (15 avis)	3.6	3.2	3.4	<b>4.0</b>	<b>4.1</b>	3.5
Darvault (5 avis)	3.2	<b>4.6</b>	2.8	2.4	3.4	3.0
Nonville	-	-	-	-	-	-
Saint-Servais	-	-	-	-	-	-



# Vous aimez votre ville ? Notez-la !

Et faites-nous part de vos remarques constructives



Avec

**BIEN** dans  
ma **VILLE** 