



Version web

Ville de Bournois

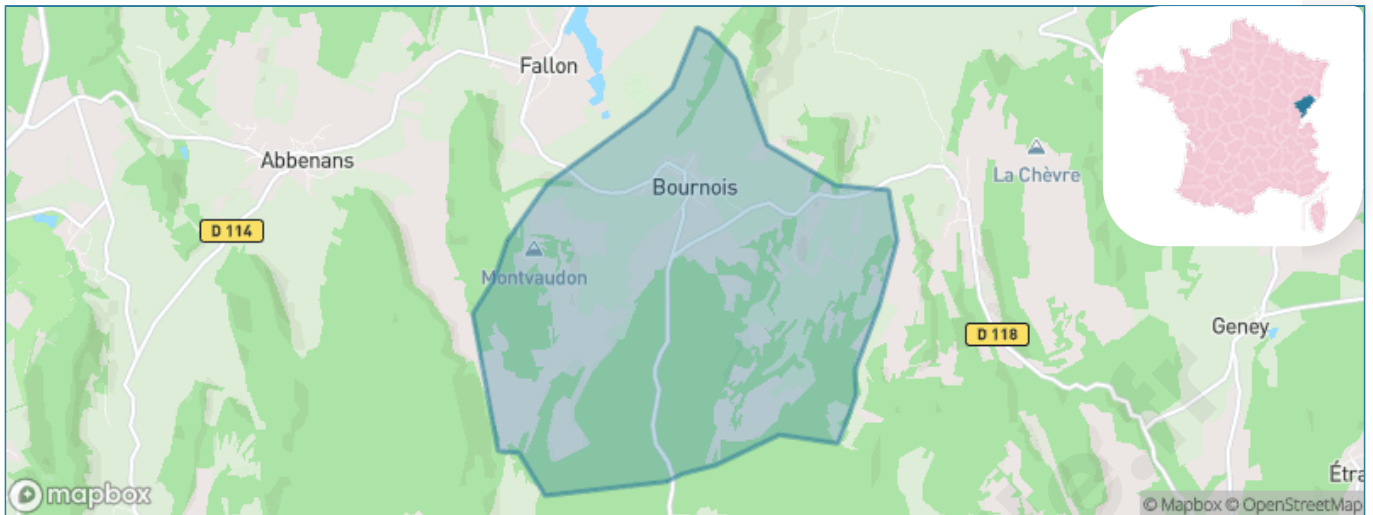
Présenté par

BIEN dans
ma **VILLE** 

Sommaire

Situation géographique	3
Statistiques sur la population	4
Evolution du nombre d'habitants	4
Tranche d'âge	5
0-14 ans	5
15-29 ans	5
30-44 ans	5
45-59 ans	5
60-74 ans	5
75-89 ans	5
90 ans et +	5
Activité professionnelle	5
Agriculteurs	5
Artisans, Commerçants	5
Cadres et sup.	5
Professions intermédiaires	5
Employé	5
Ouvrier	5
Retraité	5
Autres	5
Niveau de diplôme	6
Sans diplôme ou CEP	6
Brevet, BEPC, DNB	6
CAP-BEP ou équivalent	6
BAC ou équivalent	6
BAC+2	6
BAC+3 ou +4	6
BAC+5 ou plus	6
Composition des ménages	6
Couple sans enfant	6
Couple avec enfant(s)	6
Famille monoparentale	6
Colocation / Autre	6
Personnes seules	6
Profils électoraux	7
Premier tour	7
Sécurité	8
Evolution du nombre d'infractions	8
Pour comparer	9
Services à la population	10
Commerce	10
Éducation	10
Villes autour de Bournois	12

Situation géographique



i Informations clés

- **Région** : Bourgogne-Franche-Comté
- **Département** : Doubs
- **Code postal** : 25250
- **Superficie** : 10 km²

RÉGION
BOURGOGNE
FRANCHE
COMTE

Doubs
le Département

Statistiques sur la population



Nombre d'habitants

188



Age moyen

44 ans



Pop active

43.1%



Taux chômage

4.9%



Pop densité

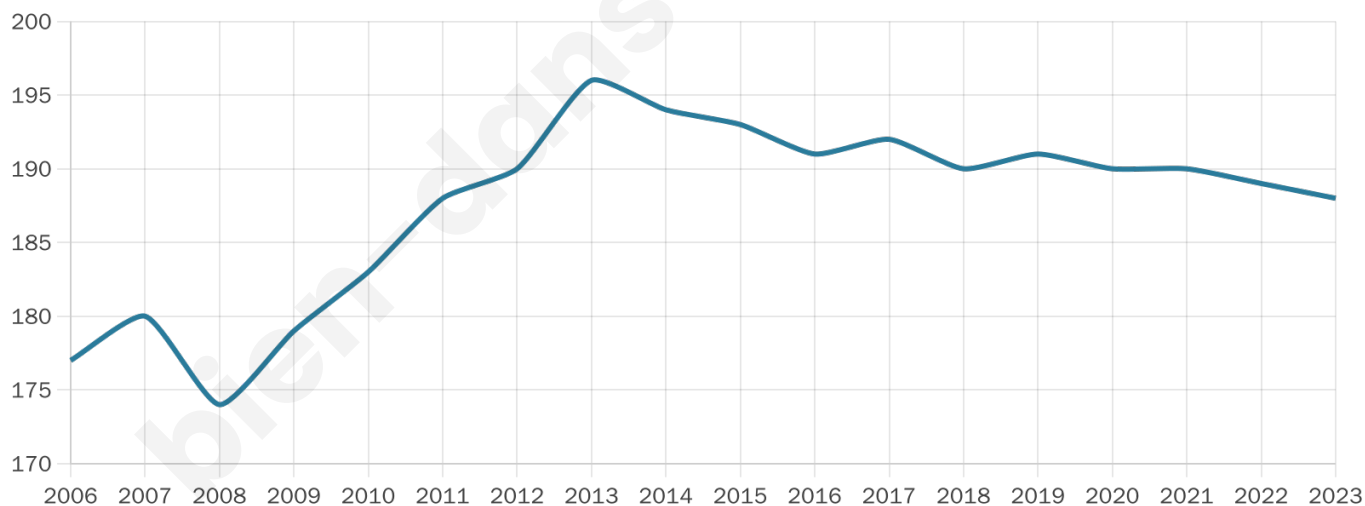
19 h/km²



Revenu moyen

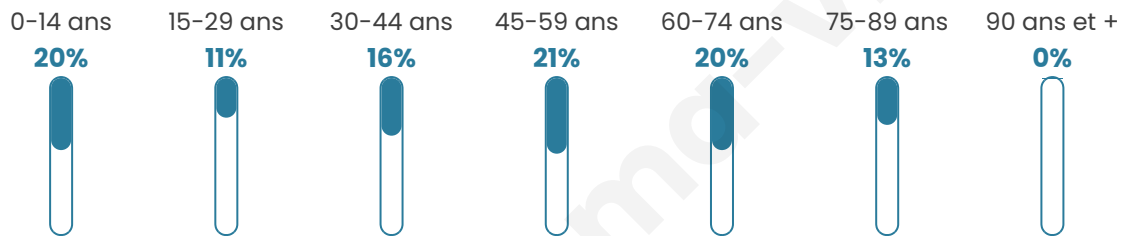
18 550 €/an

Evolution du nombre d'habitants

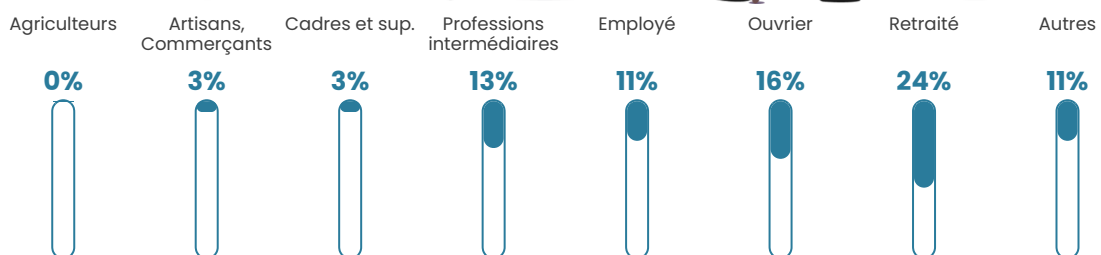


Sources : Institut national de la statistique et des études économiques (insee) selon Les dernières parutions officielles de 2024 portant sur les années 2020, 2021 et 2022.

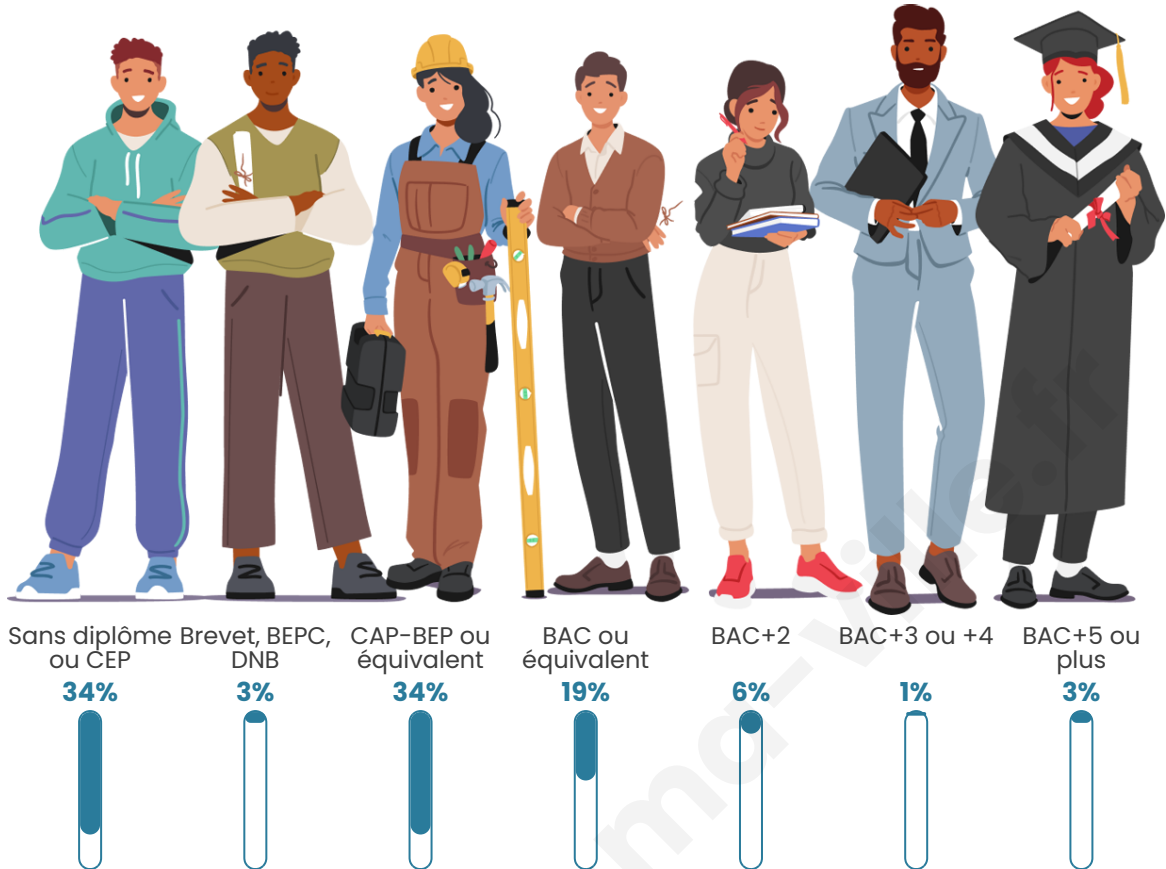
Tranche d'âge




Activité professionnelle



Niveau de diplôme




Composition des ménages



Profils électoraux

Premier tour

	Marine LE PEN	42.73 %
	Valérie PÉCRESSE	15.45 %
	Emmanuel MACRON	12.73 %
	Jean-Luc MÉLENCHON	8.18 %
	Éric ZEMMOUR	6.36 %
	Jean LASSALLE	4.55 %
	Yannick JADOT	4.55 %
	Fabien ROUSSEL	1.82 %
	Nicolas DUPONT-AIGNAN	1.82 %
	Anne HIDALGO	0.91 %
	Philippe POUTOU	0.91 %
	Nathalie ARTHAUD	0.00 %



156 inscrits

Participation : 71.79%

Votes blancs : 0.89%

Votes nuls : 0.89%

Second tour

	Emmanuel MACRON	32,63 %
	Marine LE PEN	67,37 %

156 inscrits

Participation : 70.51%

Votes blancs : 7.27%

Votes nuls : 6.36%

Sécurité



Agressions physiques / sexuelles

0



Cambriolages

0



Vols / dégradations

0



Stupéfiants

0

Evolution du nombre d'infractions



Pour comparer

(en proportion du nombre d'habitants)



Sources : Bases statistiques communale, départementale et régionale de la délinquance enregistrée par la police et la gendarmerie nationales selon les dernières parutions officielles de 2025 portant sur l'année 2024 ([data.gouv](https://data.gouv.fr)).

Agressions physiques / sexuelles : Violences sexuelles, coups et blessures volontaires intrafamiliaux, coups et blessures volontaires, autres coups, blessures volontaires et vols violents sans arme.

Cambriolages : Cambriolages de logements.

Vols : Vols avec armes, vols d'accessoires sur véhicules, vols dans les véhicules, vols de véhicules, vols sans violence contre des personnes, destructions, dégradations volontaires et escroqueries.

Stupéfiants : Trafic de stupéfiants dont (AFD) et usage de stupéfiants.

Services à la population



Commerce

Hypermarché	X <u>L'Isle-sur-le-Doubs</u> 8km
Supermarché	X <u>Villersexel</u> 7km
Superette	X <u>Senargent-Mignafans</u> 8km
Boulangerie	X <u>Courchaton</u> 4km
Boucherie	X <u>Villersexel</u> 8km
Restaurant	X <u>Mélecey</u> 2km
Garage	X <u>Fallon</u> 2km
Station-service	X <u>Villersexel</u> 7km
Banque	X <u>Villersexel</u> 7km
La poste	X <u>Rang</u> 9km
Coiffeur	X <u>Courchaton</u> 4km
Tabac	X <u>L'Isle-sur-le-Doubs</u> 8km
Bars / discothèque	X <u>Mélecey</u> 2km
Bibliothèque	X <u>Colombier-Fontaine</u> 15km
Cinéma	X <u>L'Isle-sur-le-Doubs</u> 9km
Vétérinaire	X <u>Geney</u> 5km



Santé

Pharmacie	X <u>Villersexel</u> 7km
Hôpital	X <u>Luré</u> 20km
Laboratoire d'analyses médicales	X <u>L'Isle-sur-le-Doubs</u> 9km
Etablissement pour handicapé	X <u>Villersexel</u> 7km
EHPA	X <u>Villersexel</u> 7km
Médecin	X <u>Villersexel</u> 7km
Dentiste	X <u>Rougemont</u> 11km
Chirurgien	X <u>Montbéliard</u> 23km
Dermatologue	X <u>Montbéliard</u> 22km
Anesthésiste	X <u>Trévenans</u> 29km
Gastro-entérologue	X <u>Héricourt</u> 21km
Gynécologue	X <u>Montbéliard</u> 22km
Cancérologue	X 0km
Neurologue	X <u>Luré</u> 20km
Ophthalmologue	X <u>Montbéliard</u> 22km
ORL	X <u>Pont-de-Roide-Vermondans</u> 24km
Cardiologue	X <u>Luré</u> 21km
Pédiatre	X <u>Luré</u> 21km
Pneumologue	X <u>Luré</u> 21km
Psychologue	X <u>Héricourt</u> 22km
Radiologue	X <u>Baume-les-Dames</u> 20km
Rhumatologue	X <u>Vesoul</u> 31km
Sage-femme	X <u>L'Isle-sur-le-Doubs</u> 9km



Éducation

Crèche	X <u>Villersexel</u> 7km
Ecole maternelle Public	X <u>L'Isle-sur-le-Doubs</u> 9km
Ecole maternelle Privé	X <u>Lutterbach</u> 66km
Ecole primaire Public	X <u>Fallon</u> 2km
Ecole primaire Privé	X <u>Villersexel</u> 8km
Collège Public	X <u>Villersexel</u> 7km
Collège Privé	X <u>Luré</u> 21km
Lycée Public	X <u>Baume-les-Dames</u> 20km
Lycée Privé	X <u>Villersexel</u> 8km

Sources : Base Sirene des entreprises et de leurs établissements selon les dernières parutions officielles de 2025 portant sur l'année 2024 ([data.gouv](https://data.gouv.fr)). Liste, localisation et tarifs des professionnels de santé selon les dernières parutions officielles de 2025 portant sur l'année 2024 ([opendatasoft](https://opendatasoft.com)) et FINISS Extraction du Fichier des établissements selon les dernières parutions officielles de 2025 portant sur

l'année 2024 ([data.gouv](https://data.gouv.fr)). Adresse et géolocalisation des établissements d'enseignement du premier et second degrés selon les dernières parutions officielles de 2025 portant sur l'année 2024 ([data.education.gouv](https://data.education.gouv.fr))

bien-dans-ma-ville.fr

Villes autour de Bournois

Ville	Habitants	Superficie	Pop densité	Pop active	Taux chômage	Revenu moyen	Prix immobilier
Fallon	306	5 km ²	61 h/km ²	37.3%	3.3%	20 740 €/an	1 048 €/m ²
Grammont	67	5 km ²	13 h/km ²	46.3%	9%	NC	582 €/m ²
Mélecey	137	3 km ²	46 h/km ²	43.8%	5.8%	20 400 €/an	981 €/m ²
Accolans	87	5 km ²	17 h/km ²	43.7%	2.3%	NC	1 151 €/m ²
Courchaton	600	13 km ²	46 h/km ²	32.7%	2.5%	21 110 €/an	1 087 €/m ²
Georfans	40	3 km ²	13 h/km ²	47.5%	5%	NC	1 407 €/m ²
Abbenans (1 avis)	321	11 km ²	29 h/km ²	39.3%	5.3%	21 030 €/an	400 €/m ²
Les Magny	142	11 km ²	13 h/km ²	41.5%	3.5%	24 680 €/an	1 429 €/m ²
Vellechevreux-et-Courbenans	118	9 km ²	13 h/km ²	43.2%	4.2%	22 690 €/an	1 886 €/m ²
Geney	125	4 km ²	31 h/km ²	40.8%	3.2%	21 290 €/an	667 €/m ²
Soye	360	13 km ²	28 h/km ²	49.4%	5.6%	21 580 €/an	598 €/m ²
Beveuge	87	5 km ²	17 h/km ²	36.8%	5.7%	NC	500 €/m ²
Villargent	117	2 km ²	59 h/km ²	49.6%	5.1%	18 900 €/an	779 €/m ²
Saint-Ferjeux	78	1 km ²	78 h/km ²	50%	6.4%	NC	1 562 €/m ²
Villers-la-Ville	151	5 km ²	30 h/km ²	51%	2.6%	22 700 €/an	1 753 €/m ²

bien-dans-ma-ville.fr



Vous aimez votre ville ? Notez-la !

Et faites-nous part de vos remarques constructives



Avec

BIEN dans ma **VILLE** 