



Version web

# Ville de Bourneville- Sainte-Croix

Présenté par

**BIEN** dans  
ma **VILLE** 

# Sommaire

Situation géographique .....	3
Statistiques sur la population .....	4
Evolution du nombre d'habitants .....	4
Tranche d'âge .....	5
0-14 ans .....	5
15-29 ans .....	5
30-44 ans .....	5
45-59 ans .....	5
60-74 ans .....	5
75-89 ans .....	5
90 ans et + .....	5
Activité professionnelle .....	5
Agriculteurs .....	5
Artisans, Commerçants .....	5
Cadres et sup. ....	5
Professions intermédiaires .....	5
Employé .....	5
Ouvrier .....	5
Retraité .....	5
Autres .....	5
Niveau de diplôme .....	6
Sans diplôme ou CEP .....	6
Brevet, BEPC, DNB .....	6
CAP-BEP ou équivalent .....	6
BAC ou équivalent .....	6
BAC+2 .....	6
BAC+3 ou +4 .....	6
BAC+5 ou plus .....	6
Composition des ménages .....	6
Couple sans enfant .....	6
Couple avec enfant(s) .....	6
Famille monoparentale .....	6
Colocation / Autre .....	6
Personnes seules .....	6
Profil électoraux .....	7
Premier tour .....	7
Sécurité .....	8
Evolution du nombre d'infractions .....	8
Pour comparer .....	9
Services à la population .....	10
Commerce .....	10
Éducation .....	10
Villes autour de Bourneville-Sainte-Croix .....	11
Avis sur la ville de Bourneville-Sainte-Croix .....	12
Moyenne par critère .....	12
Villes autour de Bourneville-Sainte-Croix .....	12
Répartition des avis par note .....	12
Répartition des avis par note .....	12

# Situation géographique



## i Informations clés

- **Région** : Normandie
- **Département** : Eure
- **Code postal** : 27500
- **Superficie** : 15 km<sup>2</sup>



# Statistiques sur la population



Nombre d'habitants

**1 252**



Age moyen

**41 ans**



Pop active

**50.4%**



Taux chômage

**7.2%**



Pop densité

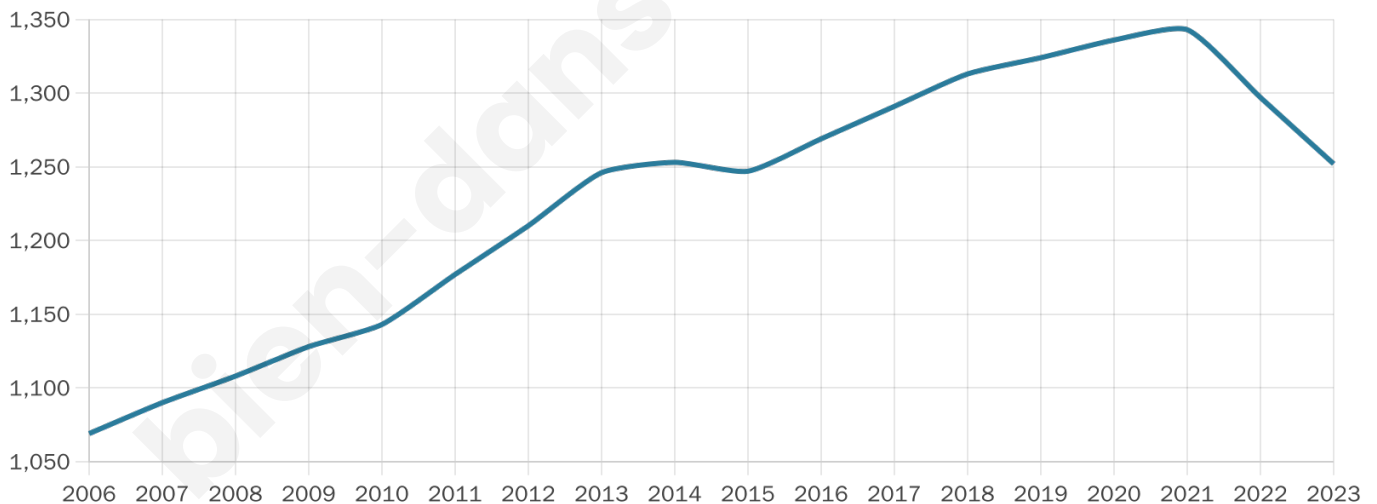
**83 h/km<sup>2</sup>**



Revenu moyen

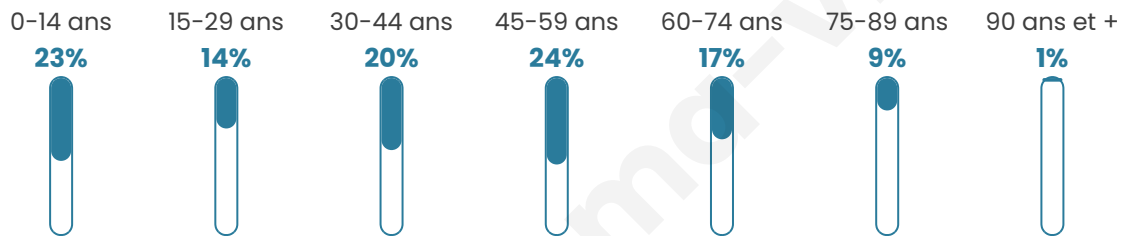
**23 390 €/an**

## Evolution du nombre d'habitants

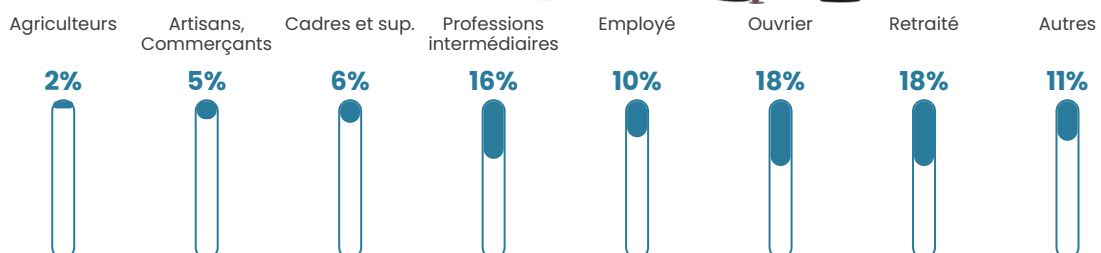


Sources : Institut national de la statistique et des études économiques (insee) selon Les dernières parutions officielles de 2024 portant sur les années 2020, 2021 et 2022.


## Tranche d'âge



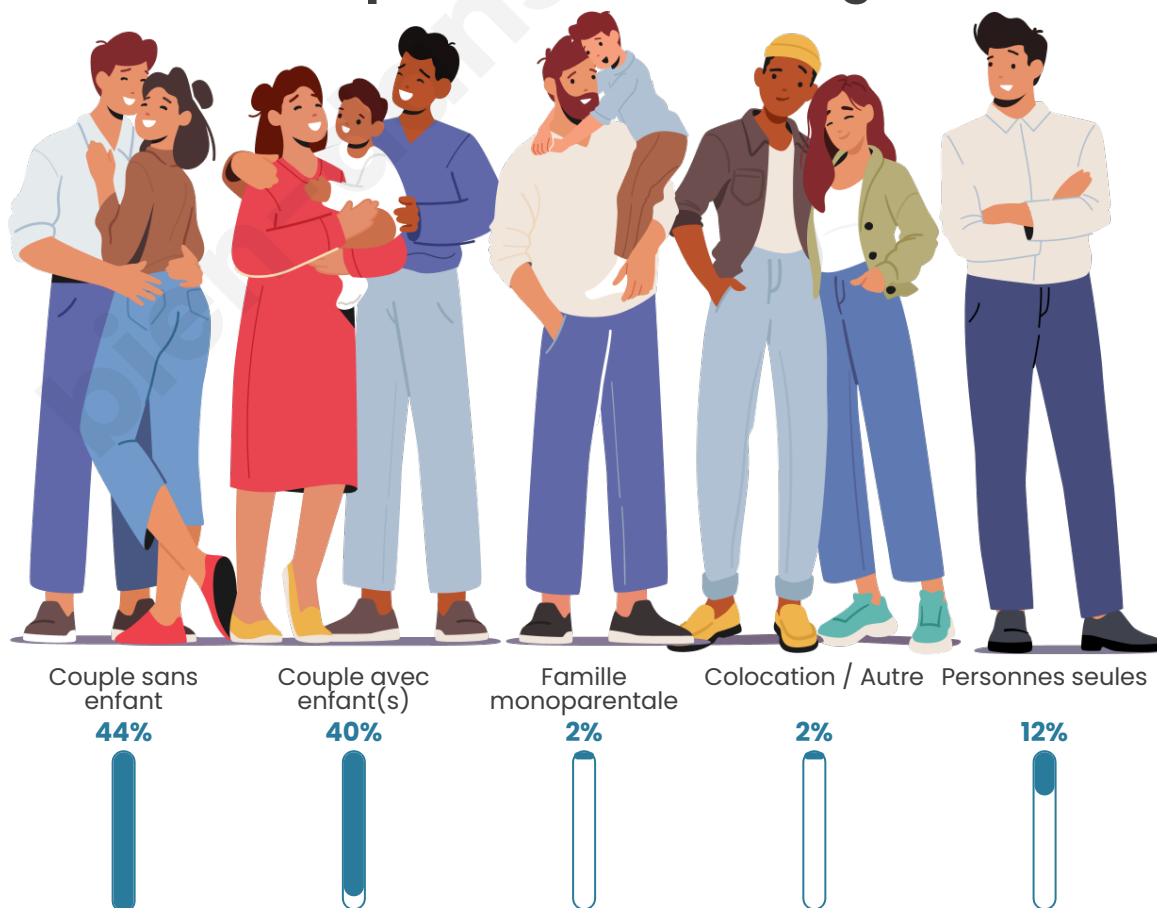
## Activité professionnelle



## Niveau de diplôme




## Composition des ménages



# Profils électoraux

## Premier tour

	Marine LE PEN	34.58 %
	Emmanuel MACRON	24.86 %
	Jean-Luc MÉLENCHON	16.11 %
	Éric ZEMMOUR	5.28 %
	Jean LASSALLE	4.72 %
	Valérie PÉCRESSÉ	3.75 %
	Yannick JADOT	3.06 %
	Nicolas DUPONT-AIGNAN	2.92 %
	Anne HIDALGO	1.81 %
	Fabien ROUSSEL	1.67 %
	Philippe POUTOU	0.83 %
	Nathalie ARTHAUD	0.42 %



### 975 inscrits

Participation : 75.79%

Votes blancs : 2.30%

Votes nuls : 0.27%

## Second tour

	Emmanuel MACRON	43,78 %
	Marine LE PEN	56,22 %

### 977 inscrits

Participation : 74.51%

Votes blancs : 6.18%

Votes nuls : 2.2%

# Sécurité



Agressions physiques / sexuelles

0



Cambriolages

0



Vols / dégradations

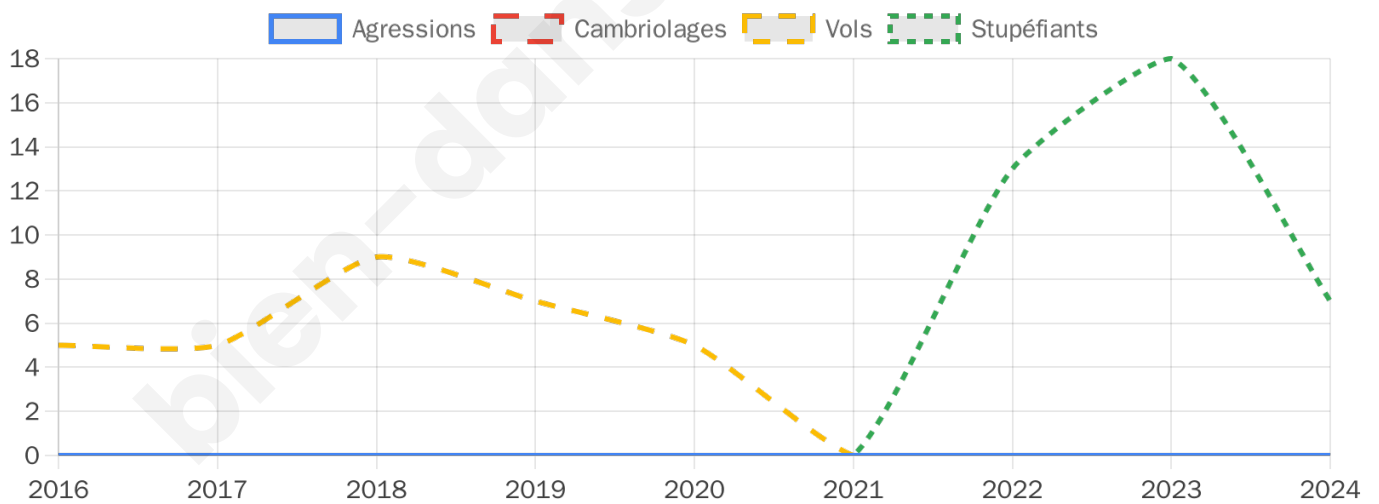
0



Stupéfiants

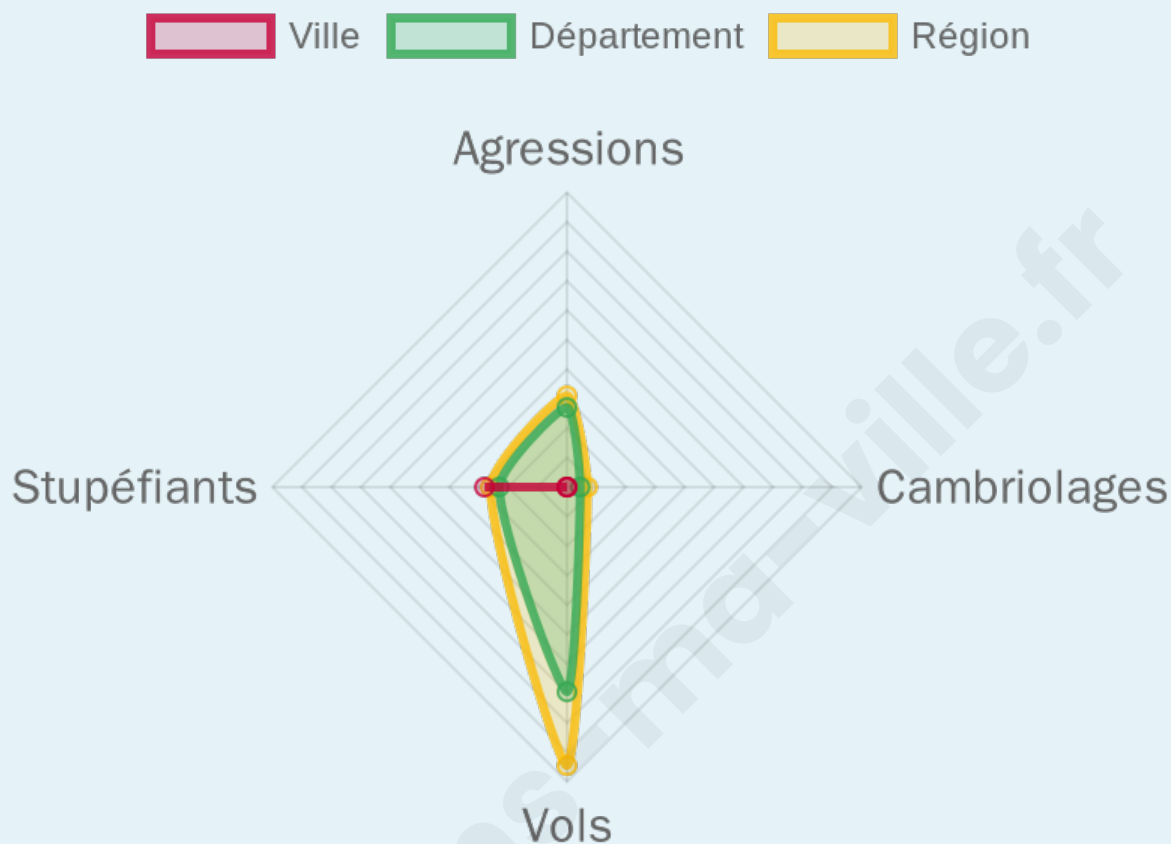
7

## Evolution du nombre d'infractions



## Pour comparer

(en proportion du nombre d'habitants)



Sources : Bases statistiques communale, départementale et régionale de la délinquance enregistrée par la police et la gendarmerie nationales selon les dernières parutions officielles de 2025 portant sur l'année 2024 ([data.gouv](https://data.gouv.fr)).

Agressions physiques / sexuelles : Violences sexuelles, coups et blessures volontaires intrafamiliaux, coups et blessures volontaires, autres coups, blessures volontaires et vols violents sans arme.

Cambriolages : Cambriolages de logements.

Vols : Vols avec armes, vols d'accessoires sur véhicules, vols dans les véhicules, vols de véhicules, vols sans violence contre des personnes, destructions, dégradations volontaires et escroqueries.

Stupéfiants : Trafic de stupéfiants dont (AFD) et usage de stupéfiants.

# Services à la population



## Commerce

Hypermarché	X <u>Pont-Audemer</u> 9km
Supermarché	X <u>Cléon</u> 7km
Superette	<b>1</b>
Boulangerie	<b>1</b>
Boucherie	<b>1</b>
Restaurant	<b>3</b>
Garage	<b>4</b>
Station-service	<b>1</b>
Banque	X <u>Routot</u> 8km
La poste	X <u>Le Perrey</u> 4km
Coiffeur	<b>3</b>
Tabac	X <u>Pont-Audemer</u> 9km
Bars / discothèque	<b>3</b>
Bibliothèque	X <u>Hauville</u> 10km
Cinéma	X <u>Pont-Audemer</u> 9km
Vétérinaire	X <u>Pont-Audemer</u> 9km



## Santé

Pharmacie	<b>1</b>
Hôpital	X <u>Pont-Audemer</u> 9km
Laboratoire d'analyses médicales	X <u>Pont-Audemer</u> 9km
Etablissement pour handicapé	X <u>Pont-Audemer</u> 8km
EHPA	X <u>Pont-Audemer</u> 9km
Médecin	<b>2</b>
Dentiste	X <u>Pont-Audemer</u> 8km
Chirurgien	X <u>Port-Jérôme-sur-Seine</u> 12km
Dermatologue	X <u>Saint-Martin-de-Boscherville</u> 26km
Anesthésiste	X <u>Port-Jérôme-sur-Seine</u> 11km
Gastro-entérologue	X <u>Lillebonne</u> 15km
Gynécologue	X <u>Pont-Audemer</u> 9km
Cancérologue	X <u>Rouen</u> 35km
Neurologue	X <u>Cléon</u> 32km
Ophtalmologue	X <u>Lillebonne</u> 15km
ORL	X <u>Lillebonne</u> 15km
Cardiologue	X <u>Pont-Audemer</u> 9km
Pédiatre	X <u>Pont-Audemer</u> 9km
Pneumologue	X <u>Elbeuf</u> 30km
Psychologue	X <u>Yvetot</u> 27km
Radiologue	X <u>Pont-Audemer</u> 9km
Rhumatologue	X <u>Bolbec</u> 22km
Sage-femme	<b>1</b>



## Éducation

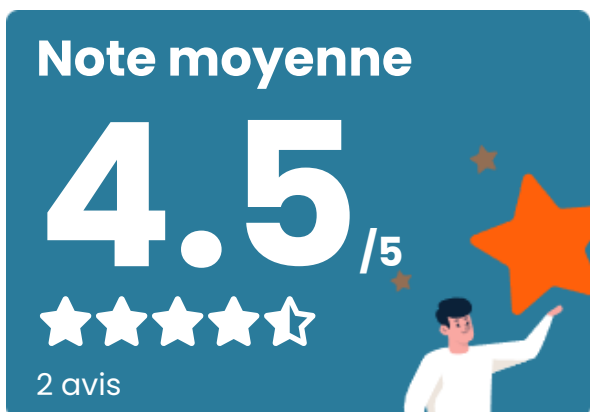
Crèche	X <u>Le Perrey</u> 5km
Ecole maternelle Public	X <u>Pont-Audemer</u> 9km
Ecole maternelle Privé	X <u>Morainville-Jouveaux</u> 23km
Ecole primaire Public	<b>1</b>
Ecole primaire Privé	X <u>Pont-Audemer</u> 9km
Collège Public	<b>1</b>
Collège Privé	X <u>Pont-Audemer</u> 10km
Lycée Public	X <u>Pont-Audemer</u> 8km
Lycée Privé	X <u>Pont-Audemer</u> 9km

Sources : Base Sirene des entreprises et de leurs établissements selon les dernières parutions officielles de 2025 portant sur l'année 2024 ([data.gouv](#)). Liste, localisation et tarifs des professionnels de santé selon les dernières parutions officielles de 2025 portant sur l'année 2024 ([opendatasoft](#)) et FINISS Extraction du Fichier des établissements selon les dernières parutions officielles de 2025 portant sur l'année 2024 ([data.gouv](#)). Adresse et géolocalisation des établissements d'enseignement du premier et second degrés selon les dernières parutions officielles de 2025 portant sur l'année 2024 ([data.education.gouv](#))

## Villes autour de Bourneville-Sainte-Croix

Ville	Habitants	Superficie	Pop densité	Pop active	Taux chômage	Revenu moyen	Prix immobilier
Tocqueville	140	2 km <sup>2</sup>	70 h/km <sup>2</sup>	55.7%	5%	22 650 €/an	533 €/m <sup>2</sup>
Valletot	408	5 km <sup>2</sup>	82 h/km <sup>2</sup>	54.9%	2.7%	22 770 €/an	1 551 €/m <sup>2</sup>
Étréville (2 avis)	651	11 km <sup>2</sup>	59 h/km <sup>2</sup>	47.3%	2.6%	21 550 €/an	1 481 €/m <sup>2</sup>
Le Perrey	1 224	21 km <sup>2</sup>	58 h/km <sup>2</sup>	46.9%	3.2%	24 720 €/an	1 532 €/m <sup>2</sup>
Trouville-la-Haule	758	12 km <sup>2</sup>	63 h/km <sup>2</sup>	44.9%	3.7%	24 600 €/an	550 €/m <sup>2</sup>
Aizier	158	2 km <sup>2</sup>	79 h/km <sup>2</sup>	39.2%	3.2%	24 990 €/an	2 313 €/m <sup>2</sup>
Vieux-Port	47	0 km <sup>2</sup>	47 h/km <sup>2</sup>	48.9%	2.1%	NC	2 082 €/m <sup>2</sup>
Colletot	177	4 km <sup>2</sup>	44 h/km <sup>2</sup>	55.9%	3.4%	27 400 €/an	2 150 €/m <sup>2</sup>
Cauverville-en-Roumois	210	3 km <sup>2</sup>	70 h/km <sup>2</sup>	54.3%	6.2%	24 650 €/an	1 250 €/m <sup>2</sup>
La Haye-Aubrée	402	7 km <sup>2</sup>	57 h/km <sup>2</sup>	52.7%	4%	23 760 €/an	1 321 €/m <sup>2</sup>
Manneville-sur-Risle (1 avis)	1 417	9 km <sup>2</sup>	157 h/km <sup>2</sup>	50.2%	4.9%	24 120 €/an	1 517 €/m <sup>2</sup>
Éturqueraye	303	6 km <sup>2</sup>	51 h/km <sup>2</sup>	51.8%	5.6%	22 140 €/an	1 422 €/m <sup>2</sup>
Corneville-sur-Risle	1 379	13 km <sup>2</sup>	106 h/km <sup>2</sup>	46.8%	4.5%	23 270 €/an	1 646 €/m <sup>2</sup>
Brestot	628	8 km <sup>2</sup>	79 h/km <sup>2</sup>	55.7%	3.2%	24 210 €/an	1 765 €/m <sup>2</sup>
Sainte-Opportune-la-Mare	427	10 km <sup>2</sup>	43 h/km <sup>2</sup>	47.8%	4.7%	24 320 €/an	1 325 €/m <sup>2</sup>

# Avis sur la ville de Bourneville-Sainte-Croix



## Moyenne par critère



## Villes autour de Bourneville-Sainte-Croix

Ville	Note globale	Sécurité	Éducation	Sport Loisir	Environnement	Vie pratique
Tocqueville	-	-	-	-	-	-
Valletot	-	-	-	-	-	-
Étréville (2 avis)	3.0	<b>4.0</b>	3.0	2.0	3.5	2.5
Le Perrey	-	-	-	-	-	-
Trouville-la-Haule	-	-	-	-	-	-
Aizier	-	-	-	-	-	-
Vieux-Port	-	-	-	-	-	-
Colletot	-	-	-	-	-	-
Cauverville-en-Roumois	-	-	-	-	-	-
La Haye-Aubrée	-	-	-	-	-	-
Manneville-sur-Risle (1 avis)	3.8	<b>4.0</b>	<b>4.0</b>	<b>4.0</b>	3.0	<b>4.0</b>
Éturqueraye	-	-	-	-	-	-
Corneville-sur-Risle	-	-	-	-	-	-
Brestot	-	-	-	-	-	-
Sainte-Opportune-la-Mare	-	-	-	-	-	-



# Vous aimez votre ville ? Notez-la !

Et faites-nous part de vos remarques constructives



Avec

**BIEN** dans ma **VILLE** 